

LEGENDA:

Solo Urbano

- Perímetros Urbanos

Solo Rústico

- Aglomerados Rurais
- Áreas de Edificação Dispersa

COMPROMISSOS URBANÍSTICOS

Operações Urbanísticas (com exceção dos loteamentos)

- Pedido de Informação Prévia
- Comunicação Prévia
- Pedido de Licenciamento:
  - Com Alvará de Licença
  - Sem Alvará de Licença

Operações de Loteamento

- Pedido de Informação Prévia
- Pedido de Licenciamento:
  - Com Alvará de Licença
  - Sem Alvará de Licença

TOPOGRAFIA

Base Cartográfica

- Edificado
- Estradas e caminhos
- Linhas elétricas da RNT
- Curvas de nível
- Marco Geodésico
- Linhas de água
- Albufeiras, lagos e lagoas
- Ortofotomapa

Limites Administrativos

- Limite do Concelho da Covilhã (Área do Plano) - CAOP 2025
- Limite de Freguesia - CAOP 2025

PROPOSTA - Discussão Pública

Ficha técnica da cartografia de base:
Entidade proprietária da cartografia: Município da Covilhã
Entidade produtora e fonte da cartografia: Vieira, Lda
Data de edição: 2025
Data de homologação: 27-06-2025
Processo n.º: 780 da DGT

Sistema de referência:
Parâmetros: PT-TM06/ETRS89
Altimétrico: Datum Altimétrico - Marégrafo de Cascais
Projeção cartográfica: Transversa de Mercator
Equidistância das curvas de nível: 2 m

Exatidão posicional:
Precisão planimétrica: 0,75 m
Precisão altimétrica: 1,00 m
Exatidão temática: 5%

Ortofotomapas Digitais Oficiais de 2018 com resolução de 30cm georreferenciados em ETRS89/PT-TM06. Proprietário: Direção-Geral do Território (DGT)

PLANO DIRETOR MUNICIPAL DA COVILHÃ

1.ª REVISÃO

PLANTA DE COMPROMISSOS URBANÍSTICOS

COVILHÃ A TECER O FUTURO

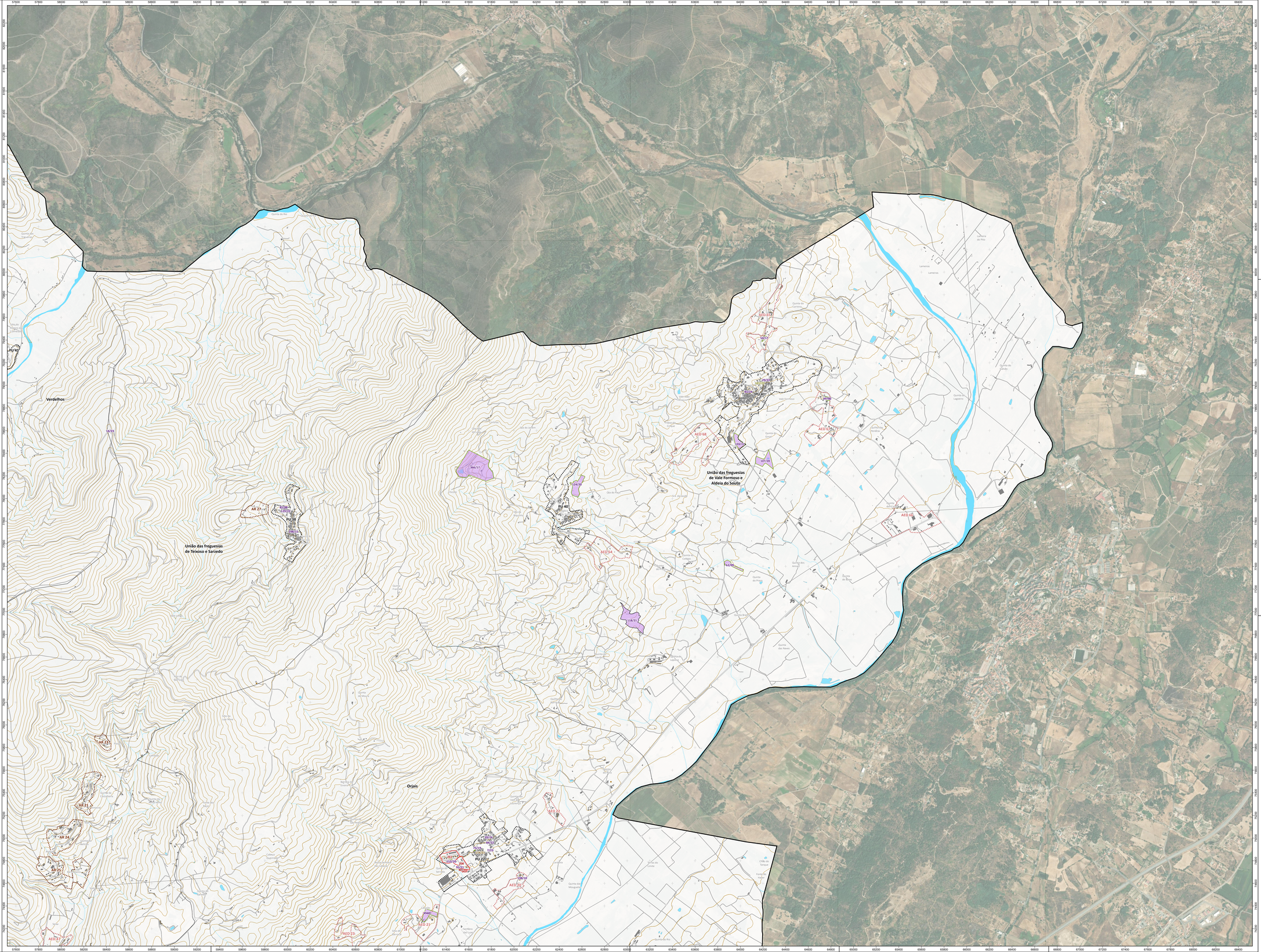
territórioXXI

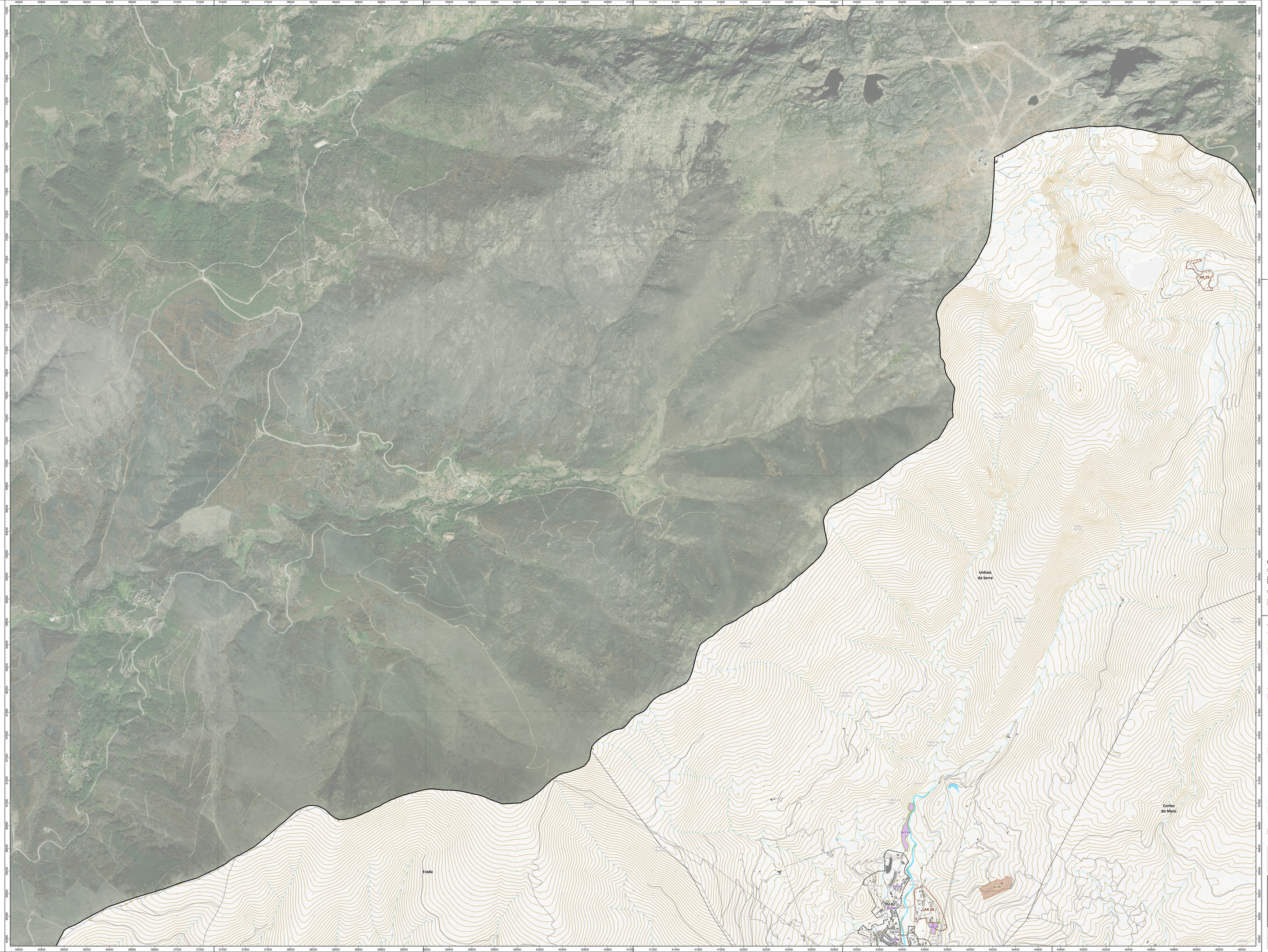
Escala 1:10.000

Sistema de Referência: ETRS89/PT-TM06

Folha n.º 09.1 - A

Data abril 2026


União das freguesias de Vale Formoso e Aldeia do Souto
União das freguesias de Teixoso e Sarzedo
Orjais
Verdelhos
PU 40
PU 38
PU 22
PU 21
PU 42
AR 27
AR 23
AR 21
AR 24
AR 25
AEO 68
AEO 54
AEO 60
AEO 23
AEO 27
AEO 37
AEO 53
AEO 52
AEO 51
AEO 50
AEO 49
AEO 48
AEO 47
AEO 46
AEO 45
AEO 44
AEO 43
AEO 42
AEO 41
AEO 40
AEO 39
AEO 38
AEO 36
AEO 35
AEO 34
AEO 33
AEO 32
AEO 31
AEO 30
AEO 29
AEO 28
AEO 26
AEO 25
AEO 24
AEO 22
AEO 21
AEO 20
AEO 19
AEO 18
AEO 17
AEO 16
AEO 15
AEO 14
AEO 13
AEO 12
AEO 11
AEO 10
AEO 9
AEO 8
AEO 7
AEO 6
AEO 5
AEO 4
AEO 3
AEO 2
AEO 1
166/17
118/21
120/21
121/21
122/21
123/21
124/21
125/21
126/21
127/21
128/21
129/21
130/21
131/21
132/21
133/21
134/21
135/21
136/21
137/21
138/21
139/21
140/21
141/21
142/21
143/21
144/21
145/21
146/21
147/21
148/21
149/21
150/21
151/21
152/21
153/21
154/21
155/21
156/21
157/21
158/21
159/21



LEGENDA:

Solo Urbano

- Perímetros Urbanos

Solo Rústico

- Aglomerados Rurais
- Áreas de Edificação Dispersa

COMPROMISSOS URBANÍSTICOS

Operações Urbanísticas (com exceção dos loteamentos)

- Pedido de Informação Prévia
- Comunicação Prévia
- Pedido de Licenciamento:
  - Com Alvará de Licença
  - Sem Alvará de Licença

Operações de Loteamento

- Pedido de Informação Prévia
- Pedido de Licenciamento:
  - Com Alvará de Licença
  - Sem Alvará de Licença

TOPOGRAFIA

Base Cartográfica

- Edificado
- Estradas e caminhos
- Linhas elétricas da RNT
- Curvas de nível
- Marco Geodésico
- Linhas de água
- Albufeiras, lagos e lagoas
- Ortofotomapa

Limites Administrativos

- Limite do Concelho da Covilhã (Área do Plano) - CAOP 2025
- Limite de Freguesia - CAOP 2025

PROPOSTA – Discussão Pública

Ficha técnica da cartografia de base:

Entidade proprietária da cartografia: Município da Covilhã
Entidade produtora: Topo-Aerofotogrâfica, Lda.
Data de edição: 2021
Data de homologação: 27-06-2021
Processo n.º: 787.da.DGT

Sistema de referência:
Datum Planimétrico: ETRS89/ETRS89
Altimétrico: Datum Altimétrico - Marégrafo de Cascais
Projeção cartográfica: Transversa de Mercator
Equidistância das curvas de nível: 2 m

Exatidão posicional:
Precisão planimétrica: 0,75 m
Precisão altimétrica: 1,00 m
Exatidão temática: 5%

Ortofotomapas Digitais Oficiais de 2018 com reviação de 30cm georreferenciados em ETRS89/PT-TM06. Proprietário: Direção-Geral do Território (DGT)

PLANO DIRETOR MUNICIPAL DA COVILHÃ
1.ª REVISÃO

PLANTA DE COMPROMISSOS URBANÍSTICOS

COVILHÃ A TERRA O FUTURO

Escala: 1:10.000 (0 50 100 m)

territórioXXI – GESTÃO INTEGRADA DO TERRITÓRIO E DO AMBIENTE, LDA.

Sistema de Referência: ETRS89/PT-TM06

Folha n.º: 09.1 - C

Data: abril 2026

Verdelhos

Vila do Carvalho

Cantar-Galo

Unhais da Serra

Cortes do Meio

União das freguesias de Teixoso e Sarzedo

União das freguesias de Covilhã e Canhoso

Boidobra

PU 15

PU 16

PU 18

PU 11

PU 13

PU 46

PU 09

PU 04

PU 36

PU 35

PU 01

AR 02

AR 03

AR 01

AED 72

AED 73

AED 75

AED 51

AED 52

AED 53

AED 54

AED 55

AED 56

AED 57

AED 58

AED 59

AED 60

AED 61

AED 62

AED 63

AED 64

AED 65

AED 66

AED 67

AED 68

AED 69

AED 70

AED 71

LEGENDA:

Solo Urbano

- Perímetros Urbanos

Solo Rústico

- Aglomerados Rurais
- Áreas de Edificação Dispersa

COMPROMISSOS URBANÍSTICOS

Operações Urbanísticas (com exceção dos loteamentos)

- Pedido de Informação Prévia
- Comunicação Prévia
- Pedido de Licenciamento:
  - Com Alvará de Licença
  - Sem Alvará de Licença

Operações de Loteamento

- Pedido de Informação Prévia
- Pedido de Licenciamento:
  - Com Alvará de Licença
  - Sem Alvará de Licença

TOPOGRAFIA

Base Cartográfica

- Edificado
- Estradas e caminhos
- Linhas elétricas da RNT
- Curvas de nível
- Marco Geodésico
- Linhas de água
- Albufeiras, lagos e lagoas
- Ortofotomapa

Limites Administrativos

- Limite do Concelho da Covilhã (Área do Plano) - CAOP 2025
- Limite de Freguesia - CAOP 2025

PROPOSTA - Discussão Pública

Ficha técnica da cartografia de base:
Entidade proprietária da cartografia: Município da Covilhã
Entidade produtora: Hexagon Geospatial/Aerosup/Aria, Lda.
Data de edição: 2021
Data de homologação: 27-06-2021
Processo n.º: 780 da DGT

Sistema de referência:
Planimétrico: ETRS89/ETRS89
Altimétrico: Datum Altimétrico - Marégrafo de Cascais
Projeção cartográfica: Transversa de Mercator
Equidistância das curvas de nível: 2 m

Exatidão posicional:
Planimétrica absoluta: 0,75 m
Precisão altimétrica: 1,50 m
Exatidão temática: 5%

Ortofotomapas Digitais Oficiais de 2018 com reavaliação de 30cm georreferenciados em ETRS89/PT-TM06. Proprietário: Direção-Geral do Território (DGT)

PLANO DIRETOR MUNICIPAL DA COVILHÃ

1.ª REVISÃO

PLANTA DE COMPROMISSOS URBANÍSTICOS

COVILHÃ A TERRA O FUTURO

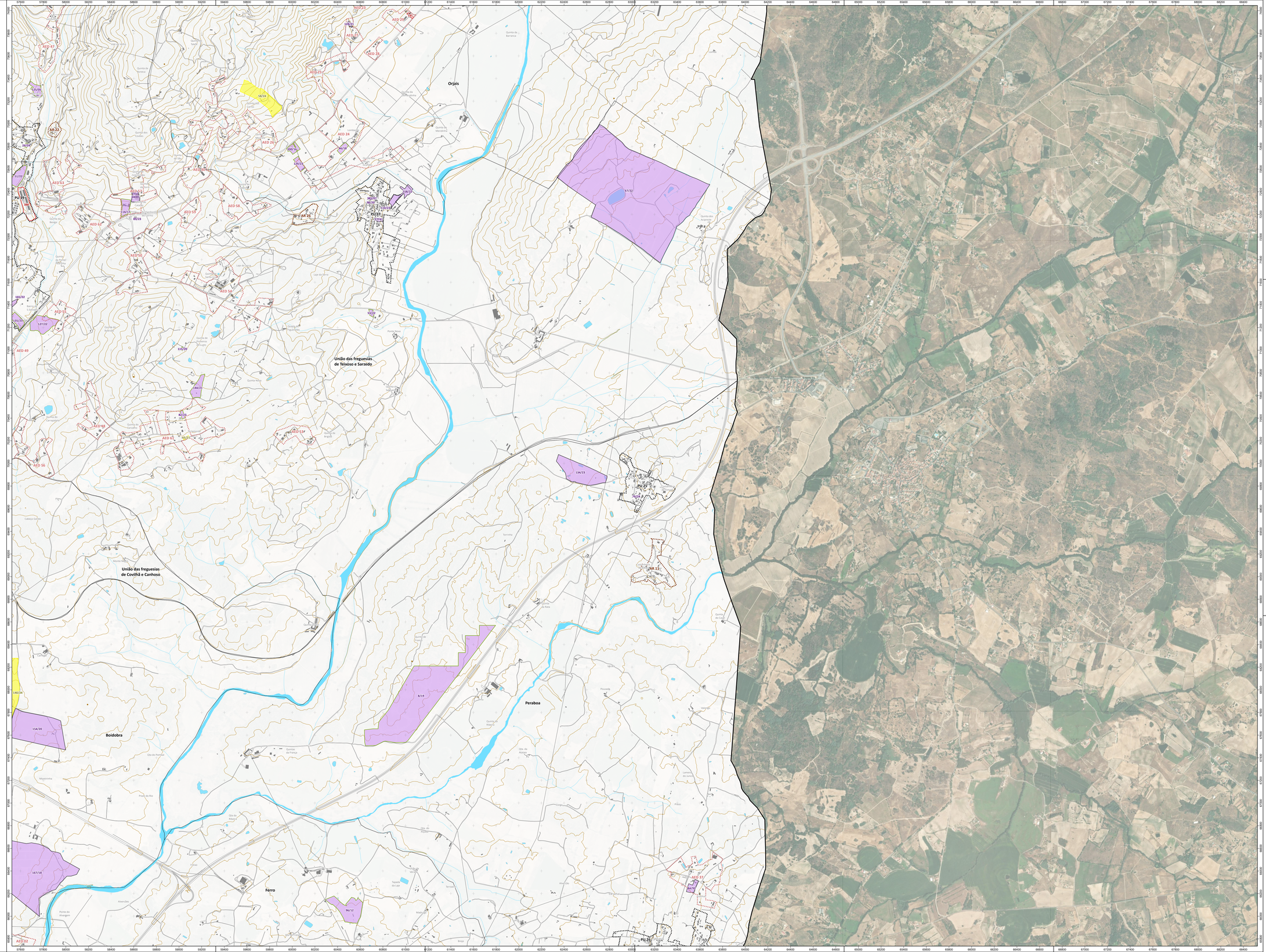
Escala: 1:10.000

Sistema de Referência: ETRS89/PT-TM06

territórioxxi

Folha n.º: 09.1 - D

Data: abril 2026



LEGENDA:

Solo Urbano

- Perímetros Urbanos

Solo Rústico

- Aglomerados Rurais
- Áreas de Edificação Dispersa

COMPROMISSOS URBANÍSTICOS

Operações Urbanísticas (com exceção dos loteamentos)

- Pedido de Informação Prévia
- Comunicação Prévia
- Pedido de Licenciamento:
  - Com Alvará de Licença
  - Sem Alvará de Licença

Operações de Loteamento

- Pedido de Informação Prévia
- Pedido de Licenciamento:
  - Com Alvará de Licença
  - Sem Alvará de Licença

TOPOGRAFIA

Base Cartográfica

- Edificado
- Estradas e caminhos
- Linhas elétricas da RNT
- Curvas de nível
- Marco Geodésico
- Linhas de água
- Albufeiras, lagos e lagoas
- Ortofotomapa

Limites Administrativos

- Limite do Concelho da Covilhã (Área do Plano) - CAOP 2025
- Limite de Freguesia - CAOP 2025

PROPOSTA – Discussão Pública

Ficha técnica da cartografia de base:

Entidade proprietária da cartografia: Município da Covilhã
Produção aerofotogramétrica: Top Aerofotogrâfica, Lda.
Data de voo: 2021
Data de homologação: 27-06-2021
Processo n.º: 780 de DGT

Sistema de referência:
Altimétrico: Datum Altimétrico - Marégrafo de Cascais
Projeção cartográfica: Transverse de Mercator
Equidistância das curvas de nível: 2 m

Exatidão posicional:
Precisão planimétrica: 0,75 m
Precisão altimétrica: 1,00 m
Exatidão temática: 5%

Ortofotomapas Digitais Oficiais de 2018 com reavaliação de 50cm georreferenciadas em ETRS89/PT-TM06. Proprietário: Direção-Geral do Território (DGT)

PLANO DIRETOR MUNICIPAL DA COVILHÃ

1.ª REVISÃO

PLANTA DE COMPROMISSOS URBANÍSTICOS

COVILHÃ – A TERER O FUTURO

territórioXXI – INSTITUTO DO TERRITÓRIO E DO AMBIENTE, LDA.

Escala	1:10.000
Sistema de Referência	ETRS89/PT-TM06
Folha n.º	09.1 - E
Data	abril 2026



LEGENDA:

Solo Urbano

- Perímetros Urbanos

Solo Rústico

- Aglomerados Rurais
- Áreas de Edificação Dispersa

COMPROMISSOS URBANÍSTICOS

Operações Urbanísticas (com exceção dos loteamentos)

- Pedido de Informação Prévia
- Comunicação Prévia
- Pedido de Licenciamento:
  - Com Alvará de Licença
  - Sem Alvará de Licença

Operações de Loteamento

- Pedido de Informação Prévia
- Pedido de Licenciamento:
  - Com Alvará de Licença
  - Sem Alvará de Licença

TOPOGRAFIA

Base Cartográfica

- Edificado
- Estradas e caminhos
- Linhas elétricas da RNT
- Curvas de nível
- Marco Geodésico
- Linhas de água
- Albufeiras, lagos e lagoas
- Ortofotomapa

Limites Administrativos

- Limite do Concelho da Covilhã (Área do Plano) - CAOP 2025
- Limite de Freguesia - CAOP 2025

PROPOSTA - Discussão Pública

Ficha técnica da cartografia de base:
Entidade proprietária da cartografia: Municípios da Covilhã e Fundão, Associação de Municípios Cova da Beira
Data de edição: 2021
Data da homologação: 27-06-2021
Processo n.º: 780 da DGT

Sistema de referência:
Datum Planimétrico: ETRS89/ETRS89
Altimétrico: Datum Altimétrico: Marégrafo de Cascais
Projeção cartográfica: Transversa de Mercator
Equidistância das curvas de nível: 2 m

Exatidão posicional:
Planimétrica absoluta: 0,75 m
Precisão altimétrica: 1,50 m
Exatidão temática: 5%

Ortofotomapas Digitais Oficiais de 2018 com resolução de 50cm georreferenciados em ETRS89/PT-TM06. Proprietário: Direção-Geral do Território (DGT)

PLANO DIRETOR MUNICIPAL DA COVILHÃ

1.ª REVISÃO

PLANTA DE COMPROMISSOS URBANÍSTICOS

COVILHÃ A TERRA O FUTURO

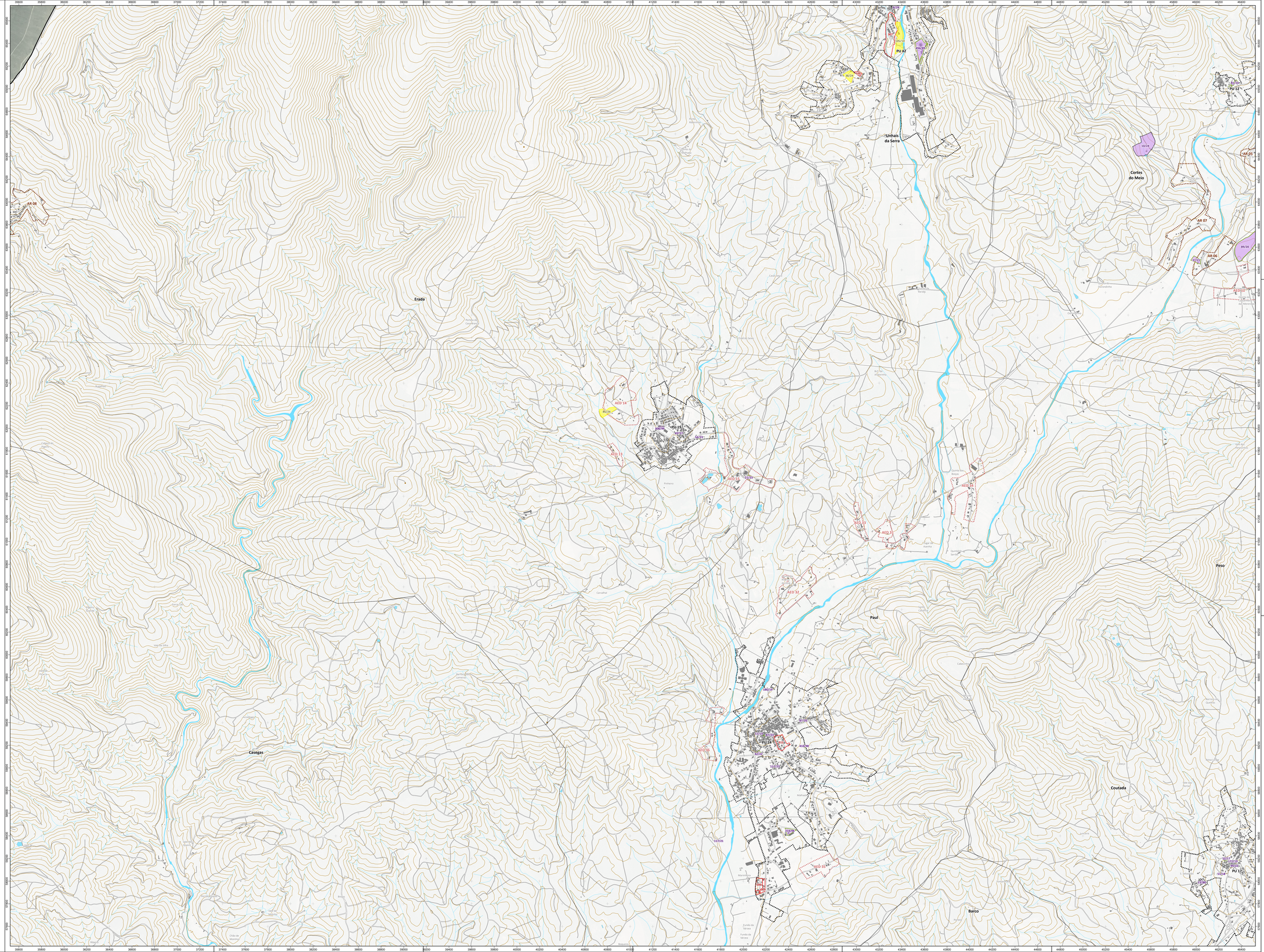
Escala 1:10.000

Sistema de Referência: ETRS89/PT-TM06

territórioxxi

Folha n.º 9.1 - F

Data abril 2026



LEGENDA:

Solo Urbano

- Perímetros Urbanos

Solo Rústico

- Aglomerados Rurais
- Áreas de Edificação Dispersa

COMPROMISSOS URBANÍSTICOS

Operações Urbanísticas (com exceção dos loteamentos)

- Pedido de Informação Prévia
- Comunicação Prévia
- Pedido de Licenciamento:
  - Com Alvará de Licença
  - Sem Alvará de Licença

Operações de Loteamento

- Pedido de Informação Prévia
- Pedido de Licenciamento:
  - Com Alvará de Licença
  - Sem Alvará de Licença

TOPOGRAFIA

Base Cartográfica

- Edificado
- Estradas e caminhos
- Linhas elétricas da RNT
- Curvas de nível
- Marco Geodésico
- Linhas de água
- Albufeiras, lagos e lagoas
- Ortofotomapa

Limites Administrativos

- Limite do Concelho da Covilhã (Área do Plano) - CAOP 2025
- Limite de Freguesia - CAOP 2025

PROPOSTA - Discussão Pública

Ficha técnica da cartografia de base:
Entidade proprietária da cartografia: Município da Covilhã
Entidade produtora e de comercialização: Ulia
Data de edição: 2025
Data de homologação: 27-06-2025
Processo n.º: TBD da DGT

Sistema de referência:
Parâmetros: ETRS89/PT-TM06
Altimétrico: Datum Altimétrico - Marégrafo de Cascais
Projeção cartográfica: Transversa de Mercator
Equidistância das curvas de nível: 2 m

Exatidão posicional:
Precisão planimétrica: 0,75 m
Precisão altimétrica: 1,00 m
Exatidão temática: 5%

Ortofotomapas Digitais Oficiais de 2018 com resolução de 30cm georreferenciadas em ETRS89/PT-TM06. Proprietário: Direção-Geral do Território (DGT)

PLANO DIRETOR MUNICIPAL DA COVILHÃ

1.ª REVISÃO

PLANTA DE COMPROMISSOS URBANÍSTICOS

COVILHÃ A TERRA O FUTURO

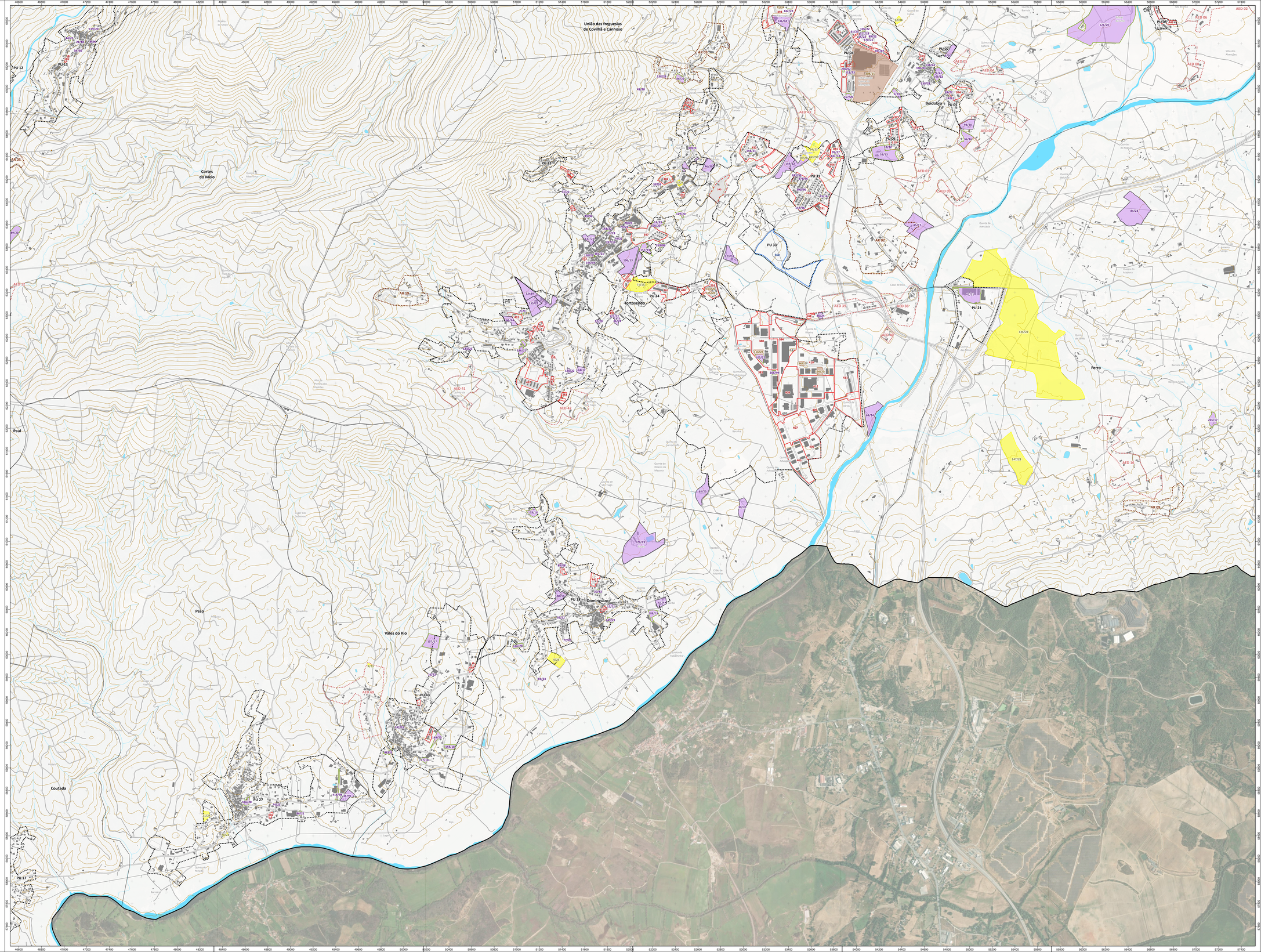
territórioXXI — GESTÃO INTEGRADA DO TERRITÓRIO E DO AMBIENTE, LDA.

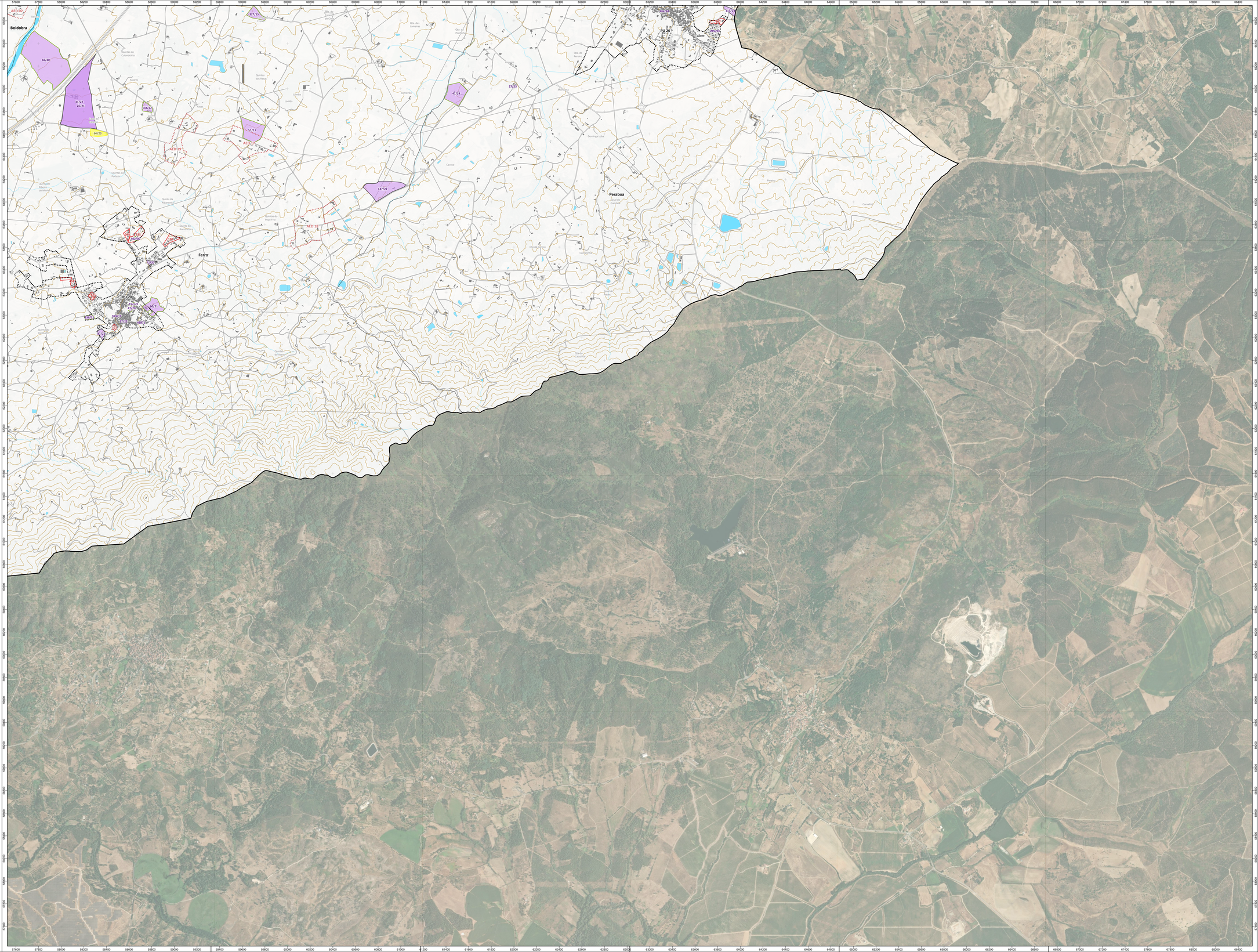
Escala 1:10.000

Sistema de Referência: ETRS89/PT-TM06

Folha n.º 09.1 - G

Data abril 2026


União das freguesias de Covilhã e Canhoso
Cortes do Meio
Tortosendo
Boidobra
Ferro
Paul
Peso
Vales do Rio
Dominguizo
Coutada
PU 12
PU 13
PU 05
PU 04
PU 07
PU 08
PU 06
PU 31
PU 33
PU 34
PU 21
PU 32
PU 18
PU 23
PU 27
PU 17
AR 02
AR 03
AR 09
AR 59
AED 02
AED 05
AED 06
AED 07
AED 08
AED 09
AED 12
AED 35
AED 36
AED 41
AED 42
AED 43
AED 10
AUGI 05
AUGI 06
AUGI 08
AUGI 09
AUGI 10
AUGI 11
AUGI 12
AUGI 13
AUGI 14
AUGI 15
AUGI 16
AUGI 17
AUGI 18
AUGI 19
AUGI 20
AUGI 21
AUGI 22
AUGI 23
AUGI 24
AUGI 25
AUGI 26
AUGI 27
AUGI



LEGENDA:

Solo Urbano

- Perímetros Urbanos

Solo Rústico

- Aglomerados Rurais
- Áreas de Edificação Dispersa

COMPROMISSOS URBANÍSTICOS

Operações Urbanísticas (com exceção dos loteamentos)

- Pedido de Informação Prévia
- Comunicação Prévia
- Pedido de Licenciamento:
  - Com Alvará de Licença
  - Sem Alvará de Licença

Operações de Loteamento

- Pedido de Informação Prévia
- Pedido de Licenciamento:
  - Com Alvará de Licença
  - Sem Alvará de Licença

TOPOGRAFIA

Base Cartográfica

- Edificado
- Estradas e caminhos
- Linhas elétricas da RNT
- Curvas de nível
- Marco Geodésico
- Linhas de água
- Albufeiras, lagos e lagoas
- Ortofotomapa

Limites Administrativos

- Limite do Concelho da Covilhã (Área do Plano) - CAOP 2025
- Limite de Freguesia - CAOP 2025

PROPOSTA – Discussão Pública

Ficha técnica da cartografia de base:

Entidade proprietária da cartografia: Município da Covilhã
Entidade produtora: Hexagon Aeroimagery4Pica, Lda.
Data de edição: 2021
Data da homologação: 27-06-2021
Processo n.º: 750 da DGT

Sistema de referência:
Geodésico: Datum Europeu ETRS89/ETRS89
Altimétrico: Datum Altimétrico: Marégrafo de Cascais
Projeção cartográfica: Transversa de Mercator
Equidistância das curvas de nível: 2 m

Exatidão posicional:
Precisão planimétrica: 0,75 m
Precisão altimétrica: 1,50 m
Exatidão temática: 5%

Ortofotomapas Digitais Oficiais de 2018 com reviação de 50cm georreferenciados em ETRS89/PT-TM06. Proprietário: Direção-Geral do Território (DGT)

PLANO DIRETOR MUNICIPAL DA COVILHÃ
1.ª REVISÃO

PLANTA DE COMPROMISSOS URBANÍSTICOS

Escala: **1:10.000**
1 0 1 2 3 4 5 km

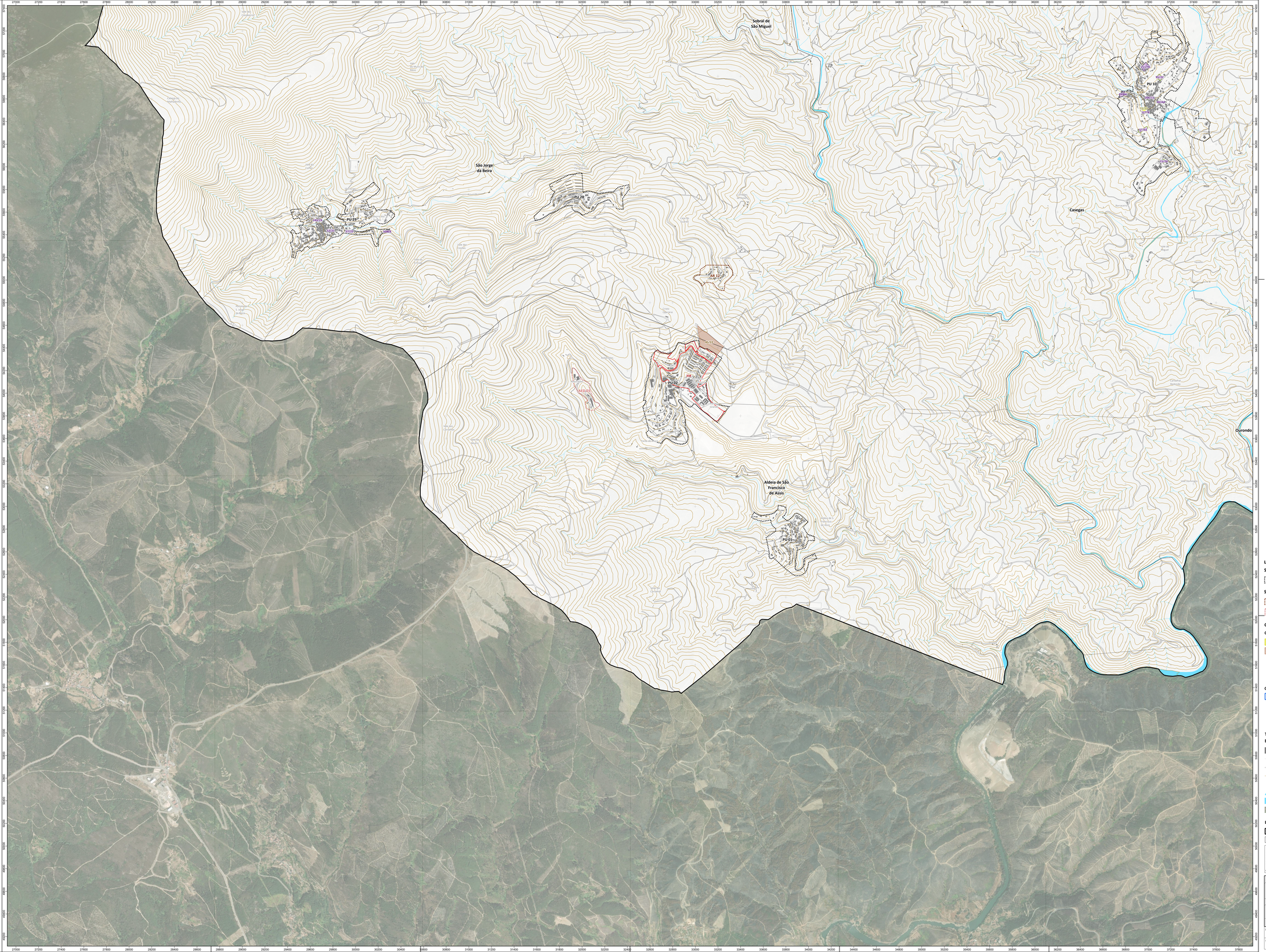
Sistema de Referência: ETRS89/PT-TM06

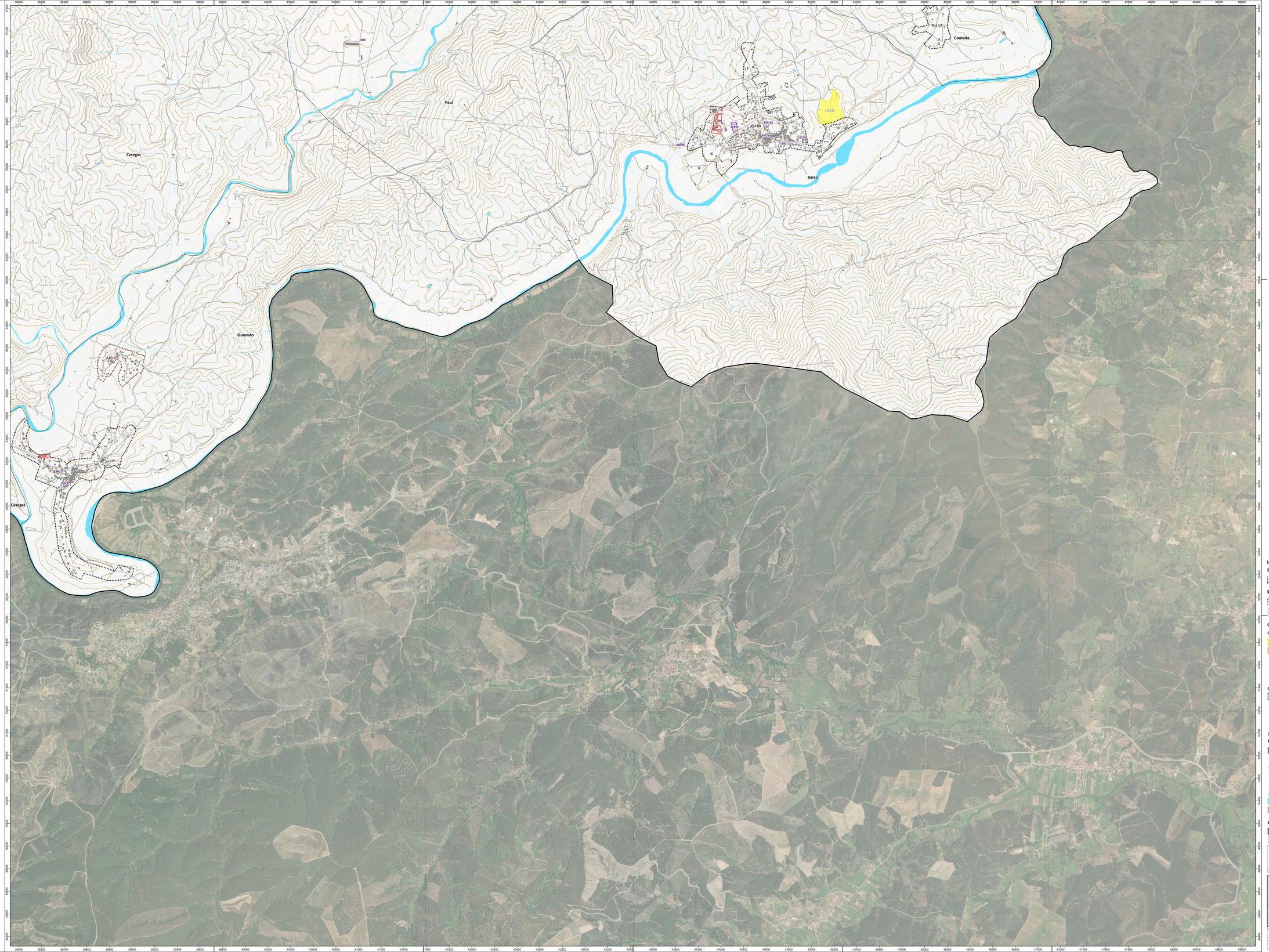
territórioxxi – GESTÃO INTEGRADA DO TERRITÓRIO E DO AMBIENTE, LDA.

COVILHÃ A TERRA O FUTURO

Folha n.º: 09.1 - I

Data: abril 2026


Sobral de São Miguel
São Jorge da Beira
Casegas
Ourondo
Aldeia de São Francisco de Assis
PU 01
PU 02
PU 10
PU 21
PU 23
PU 24
AE 12.4
AE 12.5
AE 12.6
AE 12.7
AE 12.8
AE 12.9
AE 12.10
AE 12.11
AE 12.12
AE 12.13
AE 12.14
AE 12.15
AE 12.16
AE 12.17
AE 12.18
AE 12.19
AE 12.20
AE 12.21
AE 12.22
AE 12.23
AE 12.24
AE 12.25
AE 12.26
AE 12.27
AE 12.28
AE 12.29
AE



LEGENDA:

Solo Urbano

- Perímetros Urbanos

Solo Rústico

- Aglomerados Rurais
- Áreas de Edificação Dispersa

COMPROMISSOS URBANÍSTICOS

Operações Urbanísticas (com exceção dos loteamentos)

- Pedido de Informação Prévia
- Comunicação Prévia
- Pedido de Licenciamento:
  - Com Alvará de Licença
  - Sem Alvará de Licença

Operações de Loteamento

- Pedido de Informação Prévia
- Pedido de Licenciamento:
  - Com Alvará de Licença
  - Sem Alvará de Licença

TOPOGRAFIA

Base Cartográfica

- Edificado
- Estradas e caminhos
- Linhas elétricas da RNT
- Curvas de nível
- Marco Geodésico
- Linhas de água
- Albufeiras, lagos e lagoas
- Ortofotomapa

Limites Administrativos

- Limite do Concelho da Covilhã (Área do Plano) - CAOP 2025
- Limite de Freguesia - CAOP 2025

PROPOSTA - Discussão Pública

Ficha técnica da cartografia de base:

Entidade proprietária da cartografia: Município da Covilhã
Entidade produtora: Artop-Aerotopografia, Lda.
Data de edição: 2021
Data de homologação: 27-06-2021
Processo n.º: 782 da DGT

Sistema de referência:
Planimétrico: PT-TM06/ETRS89
Altimétrico: Datum Altimétrico - Marégrafo de Cascais
Projeção cartográfica: Transversa de Mercator
Equidistância das curvas de nível: 2 m

Exatidão posicional:
Precisão planimétrica: 0,75 m
Precisão altimétrica: 1,00 m
Exatidão temática: 5%

Ortofotomapas Digitais Oficiais de 2018 com reamostragem em ETRS89/PT-TM06. Proprietário: Direção-Geral do Território (DGT)

PLANO DIRETOR MUNICIPAL DA COVILHÃ
1.ª REVISÃO

PLANTA DE COMPROMISSOS URBANÍSTICOS

COVILHÃ A TERRA O PLANETA

Escala: **1:10.000**

Sistema de Referência: ETRS89/PT-TM06

territórioXXI

Folha n.º: 09.1 - K

Data: abril 2026