

PLANO DIRETOR MUNICIPAL DA COVILHÃ

1.ª REVISÃO

RELATÓRIO: ANEXO II – FICHAS DE FUNDAMENTAÇÃO PROPOSTA PARA DISCUSSÃO PÚBLICA

Abril de 2026



territórioxxi

ANEXO II – FICHAS DE FUNDAMENTAÇÃO

All.1 Perímetros Urbanos

Apresentam-se, de seguida, as Fichas de Fundamentação dos Perímetros Urbanos delimitados na Planta de Ordenamento do PDM da Covilhã, organizados de acordo com a seguinte estrutura:

| | | |
|--------------|---|----------------------------------|
| PU 01 | Aldeia de São Francisco de Assis | Aldeia de São Francisco de Assis |
| PU 02 | Barroca Grande | Aldeia de São Francisco de Assis |
| PU 03 | Barco | Barco |
| PU 04 | Boidobra | Boidobra |
| PU 05 | Bairro da Boavista (Boidobra) | Boidobra |
| PU 06 | Bairro Novo (Boidobra) | Boidobra |
| PU 07 | Bairro dos Freixos (Boidobra) | Boidobra |
| PU 08 | Quinta Branca | Boidobra |
| PU 09 | Cantar-Galo | Cantar-Galo/Vila do Carvalho |
| PU 10 | Casegas | Casegas |
| PU 11 | Bouça | Cortes do Meio |
| PU 12 | Cortes de Baixo | Cortes do Meio |
| PU 13 | Cortes do Meio | Cortes do Meio |
| PU 14 | Fraga da Estrecada (Penhas da Saúde) | Cortes do Meio |
| PU 15 | Fraga do Rodeio (Penhas da Saúde) | Cortes do Meio |
| PU 16 | Penhas da Saúde | Cortes do Meio |
| PU 17 | Coutada | Coutada |
| PU 18 | Dominguizo | Dominguizo |
| PU 19 | Erada | Erada |
| PU 20 | Ferro | Ferro |
| PU 21 | Quinta da Raposa | Ferro |
| PU 22 | Orjais | Orjais |
| PU 23 | Ourondo | Ourondo |
| PU 24 | Paul | Paul |
| PU 25 | Castanheira de Cima | Peraboa |
| PU 26 | Peraboa | Peraboa |
| PU 27 | Peso | Peso |
| PU 28 | Minas da Panasqueira | São Jorge da Beira |
| PU 29 | São Jorge da Beira | São Jorge da Beira |
| PU 30 | Sobral de São Miguel | Sobral de São Miguel |

| | | |
|--------------|------------------------------------|--------------------------------------|
| PU 31 | Belo Zêzere | Tortosendo/Boidobra |
| PU 32 | Casal da Serra (Tortosendo) | Tortosendo |
| PU 33 | São Miguel | Tortosendo |
| PU 34 | Tortosendo | Tortosendo |
| PU 35 | Canhoso | UF de Covilhã e Canhoso |
| PU 36 | Covilhã | UF de Covilhã e Canhoso/Boidobra |
| PU 37 | Borrалheira | UF de Teixoso e Sarzedo |
| PU 38 | Sarzedo | UF de Teixoso e Sarzedo |
| PU 39 | Teixoso | UF de Teixoso e Sarzedo |
| PU 40 | Aldeia do Souto | UF de Vale Formoso e Aldeia do Souto |
| PU 41 | Vale Formoso | UF de Vale Formoso e Aldeia do Souto |
| PU 42 | Unhais da Serra | Unhais da Serra |
| PU 43 | Vales do Rio | Vales do Rio |
| PU 44 | Borrалheira (Verdelhos) | Verdelhos |
| PU 45 | Verdelhos | Verdelhos |
| PU 46 | Vila do Carvalho | Vila do Carvalho |

PU 01 | ALDEIA DE SÃO FRANCISCO DE ASSIS

| | | | |
|--|--|---|--|
| Freguesia | | Aldeia de São Francisco de Assis | |
| Área (Proposta) (hectares) | | 15,8 | |
| Área (PDM 1999) (hectares) | | 16,4 | |
| Variação da área (PDM 1999 - Proposta) (%) | | -3,6 | |
| População (Censos 2021, INE) | | | |
| População residente no aglomerado (n.º) | | 100 | |
| Densidade populacional no aglomerado (hab/hectare) | | 6,3 | |
| Variação da população residente no aglomerado (2011 - 2021, INE) (%) | | -36,7 | |
| Infraestruturas e serviços | | | |
| <input checked="" type="checkbox"/> | Rede de distribuição de água | <input checked="" type="checkbox"/> | Rede de telecomunicações |
| <input checked="" type="checkbox"/> | Rede de drenagem de águas residuais | <input checked="" type="checkbox"/> | Rede de transporte público rodoviário |
| <input checked="" type="checkbox"/> | Rede de distribuição de energia elétrica | | Rede de transporte público ferroviário |
| <input type="checkbox"/> | Rede de distribuição de gás natural | | |
| Equipamentos de utilização coletiva | | | |
| <input checked="" type="checkbox"/> | Ensino | <input type="checkbox"/> | Cultura |
| <input checked="" type="checkbox"/> | Saúde e Ação Social | <input type="checkbox"/> | Administração |
| <input type="checkbox"/> | Desporto | <input checked="" type="checkbox"/> | Culto |
| Parque edificado (Censos 2021, INE) | | | |
| Edifícios (n.º) | | 166 | |
| Variação do n.º de edifícios no aglomerado (2011-2021, INE) (%) | | -2,9 | |
| Densidade de edifícios (n.º/hectare) | | 10,5 | |
| Edifícios totalmente afetos à habitação (%) | | 100,0 | |
| Alojamentos familiares (n.º) | | 167 | |
| Compromissos urbanísticos (n.º) | | - | |
| Sistema Urbano | | | |
| Nível na hierarquia da rede urbana | | Nível IV | |
| Consolidação urbana | | Parcialmente em processo de estabilização | |
| Programação da execução do solo urbanos | | | |
| Áreas urbanas a infraestruturar (hectares) (%) | | - | - |
| AUC (hectares) (%) | | - | - |
| UOPG (hectares) (%) | | - | - |

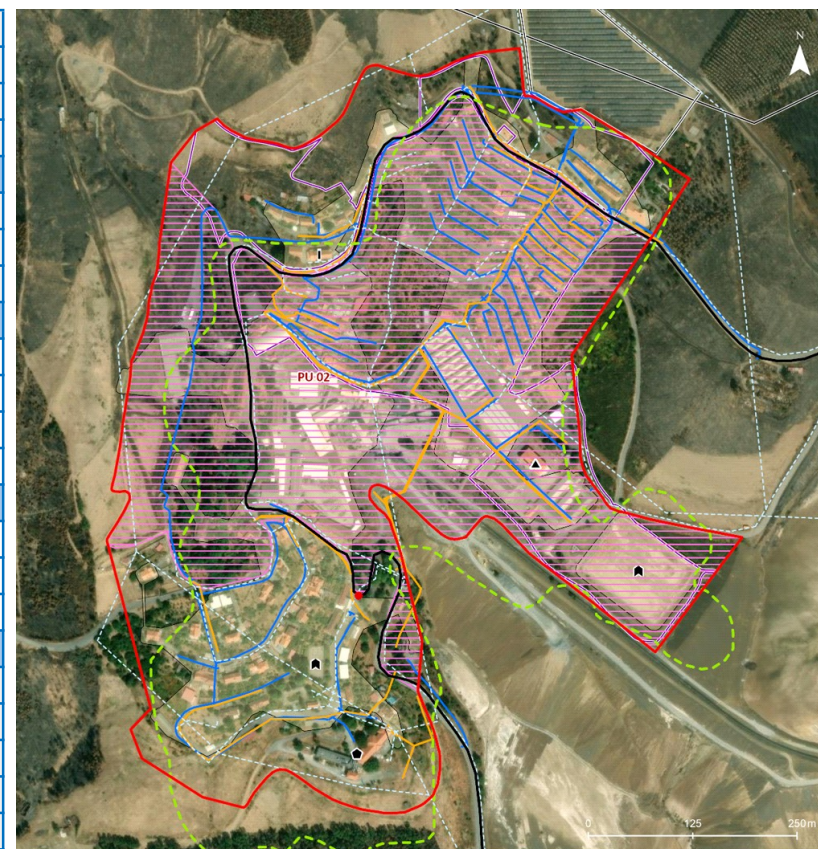


LEGENDA

| | | |
|--|---|---|
| <p>Solo Urbano</p> <ul style="list-style-type: none"> ■ PU 01 ALDEIA DE SÃO FRANCISCO DE ASSIS ■ Outros Perímetros Urbanos ■ Perímetro Urbano (PDM em vigor) ■ Áreas Edificadas Consolidadas ou em Consolidação <p>Compromissos Urbanísticos</p> <ul style="list-style-type: none"> ■ Operações de Loteamento Outras Operações Urbanísticas | <p>Áreas Sujeitas a Programação</p> <ul style="list-style-type: none"> ■ Áreas Urbanas a Infraestruturar ■ Áreas Urbanas a Consolidar (AUC) ■ Unidades Operativas de Planeamento e Gestão (UOPG) <p>Redes de Infraestruturas</p> <ul style="list-style-type: none"> — Abastecimento de Água — Drenagem de Águas Residuais — Distribuição de Energia Elétrica — Distribuição de Gás Natural | <p>Transporte Público Rodoviário</p> <ul style="list-style-type: none"> — Rede Existente ● Paragens <p>Transporte Público Ferroviário</p> <ul style="list-style-type: none"> - - Linha Férrea Existente <p>Equipamentos</p> <ul style="list-style-type: none"> ▲ Ensino ● Saúde e Ação Social I Culto ▲ Desporto ▼ Cultura I Hotelaria ■ Administração ▲ Segurança Pública |
|--|---|---|

PU 02 | BARROCA GRANDE

| | | | |
|--|--|-------------------------------------|--|
| Freguesia | | Aldeia de São Francisco de Assis | |
| Área (Proposta) (hectares) | | 41,8 | |
| Área (PDM 1999) (hectares) | | 36,6 | |
| Variação da área (PDM 1999 - Proposta) (%) | | 14,0 | |
| População (Censos 2021, INE) | | | |
| População residente no aglomerado (n.º) | | 381 | |
| Densidade populacional no aglomerado (hab/hectare) | | 9,1 | |
| Variação da população residente no aglomerado (2011 - 2021, INE) (%) | | -19,6 | |
| Infraestruturas e serviços | | | |
| <input checked="" type="checkbox"/> | Rede de distribuição de água | <input checked="" type="checkbox"/> | Rede de telecomunicações |
| <input checked="" type="checkbox"/> | Rede de drenagem de águas residuais | <input checked="" type="checkbox"/> | Rede de transporte público rodoviário |
| <input checked="" type="checkbox"/> | Rede de distribuição de energia elétrica | | Rede de transporte público ferroviário |
| <input type="checkbox"/> | Rede de distribuição de gás natural | | |
| Equipamentos de utilização coletivas | | | |
| <input checked="" type="checkbox"/> | Ensino | <input type="checkbox"/> | Cultura |
| <input checked="" type="checkbox"/> | Saúde e Ação Social | <input type="checkbox"/> | Administração |
| <input checked="" type="checkbox"/> | Desporto | <input checked="" type="checkbox"/> | Culto |
| Parque edificado (Censos 2021, INE) | | | |
| Edifícios (n.º) | | 324 | |
| Variação do n.º de edifícios no aglomerado (2011-2021, INE) (%) | | -2,4 | |
| Densidade de edifícios (n.º/hectare) | | 7,8 | |
| Edifícios totalmente afetos à habitação (%) | | 100,0 | |
| Alojamentos familiares (n.º) | | 323 | |
| Compromissos urbanísticos (n.º) | | 2 | |
| Sistema Urbano | | | |
| Nível na hierarquia da rede urbana | | Nível IV | |
| Consolidação urbana | | Em fase de estabilização | |
| Programação da execução do solo urbano | | | |
| Áreas urbanas a infraestruturar (hectares) (%) | | - | - |
| AUC (hectares) (%) | | - | - |
| UOPG (hectares) (%) | | 26,2 | 62,7 |



| | | |
|--|--|---------------------------------------|
| LEGENDA | | |
| Solo Urbano | Áreas Sujetas a Programação | Transporte Público Rodoviário |
| PU 02 BARROCA GRANDE | Áreas Urbanas a Infraestruturar | Rede Existente |
| Outros Perímetros Urbanos | Áreas Urbanas a Consolidar (AUC) | Paragens |
| Perímetro Urbano (PDM em vigor) | Unidades Operativas de Planeamento e Gestão (UOPG) | Transporte Público Ferroviário |
| Áreas Edificadas Consolidadas ou em Consolidação | Redes de Infraestruturas | Linha Férrea Existente |
| Compromissos Urbanísticos | Abastecimento de Água | Equipamentos |
| Operações de Loteamento | Drenagem de Águas Residuais | Ensino |
| Outras Operações Urbanísticas | Distribuição de Energia Elétrica | Saúde e Ação Social |
| | Distribuição de Gás Natural | Culto |
| | | Cultura |
| | | Hotelaria |
| | | Administração |
| | | Desporto |
| | | Segurança Pública |

PU 03 | BARCO

| | | | |
|--|--|-------------------------------------|---|
| Freguesia | | | Barco |
| Área (Proposta) (hectares) | | | 50,6 |
| Área (PDM 1999) (hectares) | | | 43,0 |
| Variação da área (PDM 1999 - Proposta) (%) | | | 17,6 |
| População (Censos 2021, INE) | | | |
| População residente no aglomerado (n.º) | | | 345 |
| Densidade populacional no aglomerado (hab/hectare) | | | 6,8 |
| Variação da população residente no aglomerado (2011 - 2021, INE) (%) | | | -25,6 |
| Infraestruturas e serviços | | | |
| <input checked="" type="checkbox"/> | Rede de distribuição de água | <input checked="" type="checkbox"/> | Rede de telecomunicações |
| <input checked="" type="checkbox"/> | Rede de drenagem de águas residuais | <input checked="" type="checkbox"/> | Rede de transporte público rodoviário |
| <input checked="" type="checkbox"/> | Rede de distribuição de energia elétrica | | Rede de transporte público ferroviário |
| <input type="checkbox"/> | Rede de distribuição de gás natural | | |
| Equipamentos de utilização coletiva | | | |
| <input checked="" type="checkbox"/> | Ensino | Cultura | Segurança pública |
| <input checked="" type="checkbox"/> | Saúde e Ação Social | Administração | <input checked="" type="checkbox"/> Culto |
| <input checked="" type="checkbox"/> | Desporto | | |
| Parque edificado (Censos 2021, INE) | | | |
| Edifícios (n.º) | | | 433 |
| Variação do n.º de edifícios no aglomerado (2011-2021, INE) (%) | | | -2,4 |
| Densidade de edifícios (n.º/hectare) | | | 8,6 |
| Edifícios totalmente afetos à habitação (%) | | | 100,0 |
| Alojamentos familiares (n.º) | | | 450 |
| Compromissos urbanísticos (n.º) | | | 8 |
| Sistema Urbano | | | |
| Nível na hierarquia da rede urbana | | | Nível IV |
| Consolidação urbana | | | Em fase de estabilização |
| Programação da execução do solo urbano | | | |
| Áreas urbanas a infraestruturar (hectares) (%) | - | - | |
| AUC (hectares) (%) | - | - | |
| UOPG (hectares) (%) | - | - | |



LEGENDA

Solo Urbano
 PU 03 | BARCO
 Outros Perímetros Urbanos
 Perímetro Urbano (PDM em vigor)
 Áreas Edificadas Consolidadas ou em Consolidação

Compromissos Urbanísticos
 Operações de Loteamento
 Outras Operações Urbanísticas

Áreas Sujetas a Programação
 Áreas Urbanas a Infraestruturar
 Áreas Urbanas a Consolidar (AUC)
 Unidades Operativas de Planeamento e Gestão (UOPG)

Redes de Infraestruturas
 Abastecimento de Água
 Drenagem de Águas Residuais
 Distribuição de Energia Elétrica
 Distribuição de Gás Natural

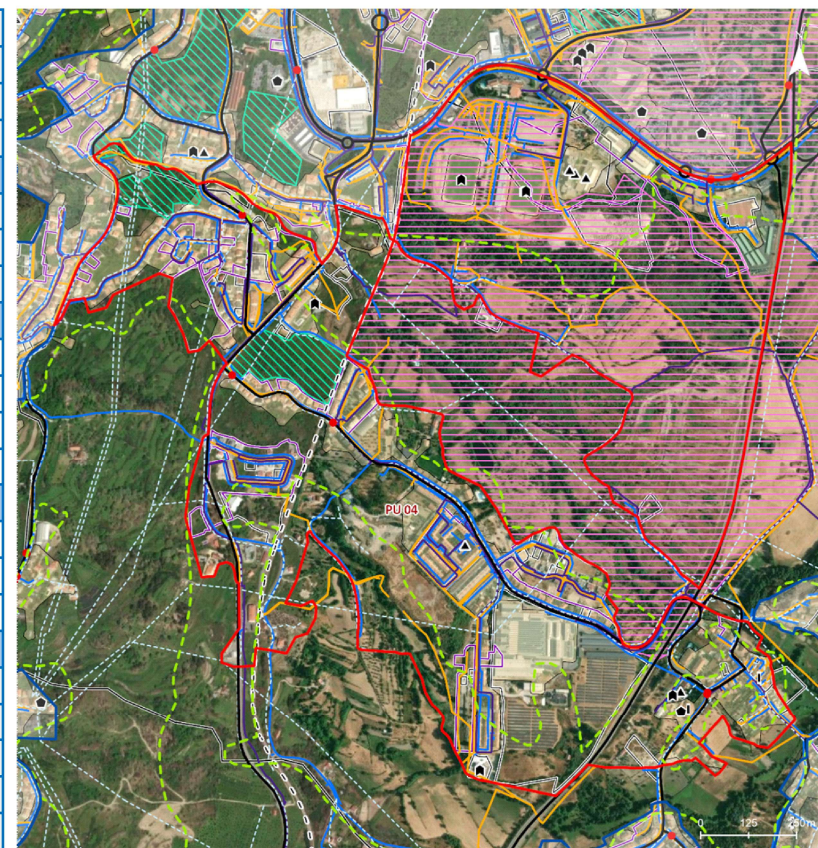
Transporte Público Rodoviário
 Rede Existente
 Paragens

Transporte Público Ferroviário
 Linha Férrea Existente

Equipamentos
 Ensino
 Saúde e Ação Social
 Culto
 Desporto
 Cultura
 Hotelaria
 Administração
 Segurança Pública

PU 04 | BOIDOBRA

| | | |
|--|--|---|
| Freguesia | Boidobra | |
| Área (Proposta) (hectares) | 184,6 | |
| Área (PDM 1999) (hectares) | 117,3 | |
| Variação da área (PDM 1999 - Proposta) (%) | 57,3 | |
| População (Censos 2021, INE) | | |
| População residente no aglomerado (n.º) | 2.146 | |
| Densidade populacional no aglomerado (hab/hectare) | 11,6 | |
| Variação da população residente no aglomerado (2011 - 2021, INE) (%) | -4,9 | |
| Infraestruturas e serviços | | |
| <input checked="" type="checkbox"/> Rede de distribuição de água | <input checked="" type="checkbox"/> Rede de telecomunicações | |
| <input checked="" type="checkbox"/> Rede de drenagem de águas residuais | <input checked="" type="checkbox"/> Rede de transporte público rodoviário | |
| <input checked="" type="checkbox"/> Rede de distribuição de energia elétrica | <input checked="" type="checkbox"/> Rede de transporte público ferroviário | |
| <input checked="" type="checkbox"/> Rede de distribuição de gás natural | | |
| Equipamentos de utilização coletiva | | |
| <input checked="" type="checkbox"/> Ensino | <input checked="" type="checkbox"/> Cultura | <input checked="" type="checkbox"/> Segurança pública |
| <input checked="" type="checkbox"/> Saúde e Ação Social | <input checked="" type="checkbox"/> Administração | <input checked="" type="checkbox"/> Culto |
| <input checked="" type="checkbox"/> Desporto | | |
| Parque edificado (Censos 2021, INE) | | |
| Edifícios (n.º) | 498 | |
| Variação do n.º de edifícios no aglomerado (2011-2021, INE) (%) | -0,2 | |
| Densidade de edifícios (n.º/hectare) | 2,7 | |
| Edifícios totalmente afetos à habitação (%) | 100,0 | |
| Alojamentos familiares (n.º) | 1.102 | |
| Compromissos urbanísticos (n.º) | 17 | |
| Sistema Urbano | | |
| Nível na hierarquia da rede urbana | Nível II | |
| Consolidação urbana | Estabilizada | |
| Programação da execução do solo urbano | | |
| Áreas urbanas a infraestruturar (hectares) (%) | - | - |
| AUC (hectares) (%) | 5,5 | 3,0 |
| UOPG (hectares) (%) | 59,8 | 32,4 |



| | | |
|--|---|---|
| LEGENDA | | |
| Solo Urbano | Áreas Sujetas a Programação | Transporte Público Rodoviário |
| ■ PU 04 BOIDOBRA | Áreas Urbanas a Infraestruturar | Rede Existente |
| Outros Perímetros Urbanos | Áreas Urbanas a Consolidar (AUC) | ● Paragens |
| Perímetro Urbano (PDM em vigor) | Unidades Operativas de Planeamento e Gestão (UOPG) | Transporte Público Ferroviário |
| Áreas Edificadas Consolidadas ou em Consolidação | Redes de Infraestruturas | Linha Férrea Existente |
| Compromissos Urbanísticos | Abastecimento de Água | Equipamentos |
| Operações de Loteamento | Drenagem de Águas Residuais | ▲ Ensino |
| Outras Operações Urbanísticas | Distribuição de Energia Elétrica | ● Saúde e Ação Social |
| | Distribuição de Gás Natural | ▼ Cultura |
| | | ■ Hotelaria |
| | | ■ Administração |
| | | ▲ Desporto |
| | | ▲ Segurança Pública |

PU 05 | BAIRRO DA BOAVISTA (BOIDOBRA)

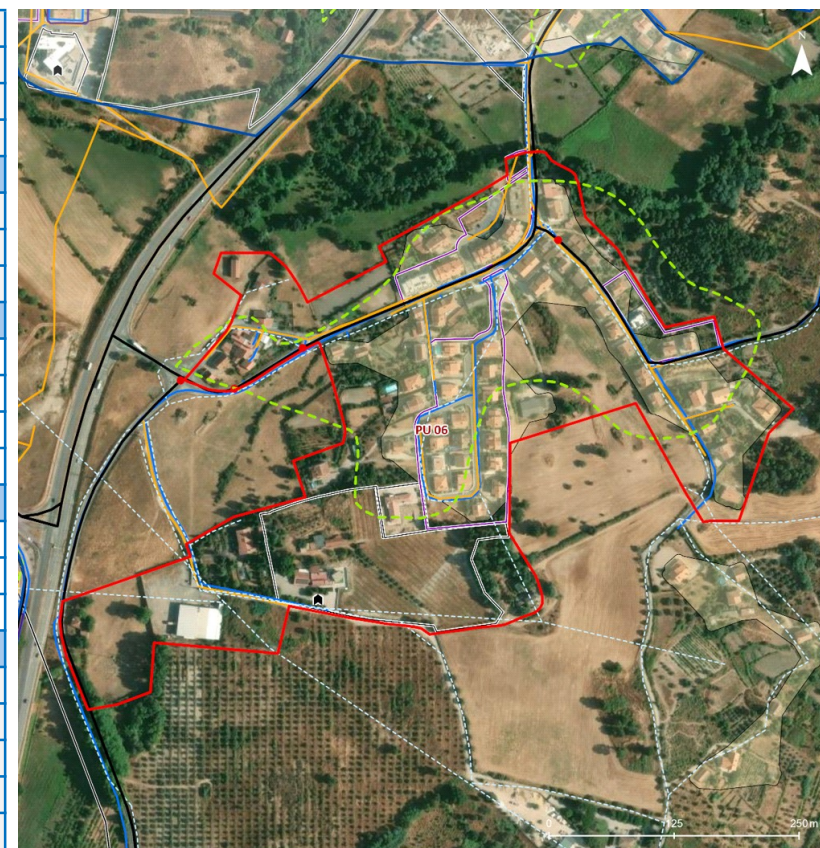
| | | |
|--|--|--|
| Freguesia | Boidobra | |
| Área (Proposta) (hectares) | 8,2 | |
| Área (PDM 1999) (hectares) | 6,4 | |
| Variação da área (PDM 1999 - Proposta) (%) | 28,4 | |
| População (Censos 2021, INE) | | |
| População residente no aglomerado (n.º) | 125 | |
| Densidade populacional no aglomerado (hab/hectare) | 15,2 | |
| Variação da população residente no aglomerado (2011 - 2021, INE) (%) | -17,8 | |
| Infraestruturas e serviços | | |
| <input checked="" type="checkbox"/> Rede de distribuição de água | <input checked="" type="checkbox"/> Rede de telecomunicações | |
| <input checked="" type="checkbox"/> Rede de drenagem de águas residuais | <input checked="" type="checkbox"/> Rede de transporte público rodoviário | |
| <input checked="" type="checkbox"/> Rede de distribuição de energia elétrica | <input checked="" type="checkbox"/> Rede de transporte público ferroviário | |
| <input type="checkbox"/> Rede de distribuição de gás natural | | |
| Equipamentos de utilização coletiva | | |
| <input type="checkbox"/> Ensino | <input type="checkbox"/> Cultura | <input type="checkbox"/> Segurança pública |
| <input type="checkbox"/> Saúde e Ação Social | <input type="checkbox"/> Administração | <input checked="" type="checkbox"/> Culto |
| <input checked="" type="checkbox"/> Desporto | | |
| Parque edificado (Censos 2021, INE) | | |
| Edifícios (n.º) | 43 | |
| Variação do n.º de edifícios no aglomerado (2011-2021, INE) (%) | -14,0 | |
| Densidade de edifícios (n.º/hectare) | 5,2 | |
| Edifícios totalmente afetos à habitação (%) | 100,0 | |
| Alojamentos familiares (n.º) | 59 | |
| Compromissos urbanísticos (n.º) | 3 | |
| Sistema Urbano | | |
| Nível na hierarquia da rede urbana | Nível V | |
| Consolidação urbana | Parcialmente em processo de estabilização | |
| Programação da execução do solo urbano | | |
| Áreas urbanas a infraestruturar (hectares) (%) | - | - |
| AUC (hectares) (%) | - | - |
| UOPG (hectares) (%) | - | - |



| | | |
|---|---|--|
| LEGENDA | | |
| Solo Urbano | Áreas Sujetas a Programação | Transporte Público Rodoviário |
| <ul style="list-style-type: none"> ■ PU 05 BAIRRO DA BOAVISTA (BOIDOBRA) ■ Outros Perímetros Urbanos ■ Perímetro Urbano (PDM em vigor) ■ Áreas Edificadas Consolidadas ou em Consolidação | <ul style="list-style-type: none"> ■ Áreas Urbanas a Infraestruturar ■ Áreas Urbanas a Consolidar (AUC) ■ Unidades Operativas de Planeamento e Gestão (UOPG) | <ul style="list-style-type: none"> — Rede Existente ● Paragens |
| Compromissos Urbanísticos | Redes de Infraestruturas | Transporte Público Ferroviário |
| <ul style="list-style-type: none"> ■ Operações de Loteamento ■ Outras Operações Urbanísticas | <ul style="list-style-type: none"> — Abastecimento de Água — Drenagem de Águas Residuais — Distribuição de Energia Elétrica — Distribuição de Gás Natural | <ul style="list-style-type: none"> — Linha Férrea Existente |
| | | Equipamentos |
| | | <ul style="list-style-type: none"> ▲ Ensino ● Saúde e Ação Social I Culto ▲ Desporto ▼ Cultura I Hotelaria ■ Administração ▲ Segurança Pública |

PU 06 | BAIRRO NOVO (BOIDOBRA)

| | | |
|--|---|--|
| Freguesia | Boidobra | |
| Área (Proposta) (hectares) | 16,4 | |
| Área (PDM 1999) (hectares) | 9,4 | |
| Variação da área (PDM 1999 - Proposta) (%) | 74,6 | |
| População (Censos 2021, INE) | | |
| População residente no aglomerado (n.º) | 208 | |
| Densidade populacional no aglomerado (hab/hectare) | 12,7 | |
| Variação da população residente no aglomerado (2011 - 2021, INE) (%) | 10,1 | |
| Infraestruturas e serviços | | |
| <input checked="" type="checkbox"/> Rede de distribuição de água | <input checked="" type="checkbox"/> Rede de telecomunicações | |
| <input checked="" type="checkbox"/> Rede de drenagem de águas residuais | <input checked="" type="checkbox"/> Rede de transporte público rodoviário | |
| <input checked="" type="checkbox"/> Rede de distribuição de energia elétrica | Rede de transporte público ferroviário | |
| <input type="checkbox"/> Rede de distribuição de gás natural | | |
| Equipamentos de utilização coletiva | | |
| <input type="checkbox"/> Ensino | <input type="checkbox"/> Cultura | <input type="checkbox"/> Segurança pública |
| <input type="checkbox"/> Saúde e Ação Social | <input type="checkbox"/> Administração | <input type="checkbox"/> Culto |
| <input checked="" type="checkbox"/> Desporto | | |
| Parque edificado (Censos 2021, INE) | | |
| Edifícios (n.º) | 74 | |
| Variação do n.º de edifícios no aglomerado (2011-2021, INE) (%) | -11,4 | |
| Densidade de edifícios (n.º/hectare) | 4,5 | |
| Edifícios totalmente afetos à habitação (%) | 99,8 | |
| Alojamentos familiares (n.º) | 96 | |
| Compromissos urbanísticos (n.º) | 5 | |
| Sistema Urbano | | |
| Nível na hierarquia da rede urbana | Nível V | |
| Consolidação urbana | Parcialmente em processo de estabilização | |
| Programação da execução do solo urbano | | |
| Áreas urbanas a infraestruturar (hectares) (%) | - | - |
| AUC (hectares) (%) | - | - |
| UOPG (hectares) (%) | - | - |



| | | |
|--|--|---|
| LEGENDA | | |
| Solo Urbano | Áreas Sujetas a Programação | Transporte Público Rodoviário |
| PU 06 BAIRRO NOVO (BOIDOBRA) | Áreas Urbanas a Infraestruturar | Rede Existente |
| Outros Perímetros Urbanos | Áreas Urbanas a Consolidar (AUC) | ● Paragens |
| Perímetro Urbano (PDM em vigor) | Unidades Operativas de Planeamento e Gestão (UOPG) | Transporte Público Ferroviário |
| Áreas Edificadas Consolidadas ou em Consolidação | Redes de Infraestruturas | Linha Férrea Existente |
| Compromissos Urbanísticos | Abastecimento de Água | Equipamentos |
| Operações de Loteamento | Drenagem de Águas Residuais | ▲ Ensino |
| Outras Operações Urbanísticas | Distribuição de Energia Elétrica | ● Saúde e Ação Social |
| | Distribuição de Gás Natural | ▼ Cultura |
| | | Culto |
| | | ■ Administração |
| | | ▲ Desporto |
| | | ■ Segurança Pública |
| | | ■ Hotelaria |

PU 07 | BAIRRO DOS FREIXOS (BOIDOBRA)

| | | |
|--|--------------------------|--|
| Freguesia | Boidobra | |
| Área (Proposta) (hectares) | 2,3 | |
| Área (PDM 1999) (hectares) | 2,2 | |
| Variação da área (PDM 1999 - Proposta) (%) | 6,6 | |
| População (Censos 2021, INE) | | |
| População residente no aglomerado (n.º) | 21 | |
| Densidade populacional no aglomerado (hab/hectare) | 8,9 | |
| Variação da população residente no aglomerado (2011 - 2021, INE) (%) | -12,5 | |
| Infraestruturas e serviços | | |
| X Rede de distribuição de água | X | Rede de telecomunicações |
| X Rede de drenagem de águas residuais | | Rede de transporte público rodoviário |
| X Rede de distribuição de energia elétrica | | Rede de transporte público ferroviário |
| Rede de distribuição de gás natural | | |
| Equipamentos de utilização coletiva | | |
| Ensino | Cultura | Segurança pública |
| Saúde e Ação Social | Administração | Culto |
| Desporto | | |
| Parque edificado (Censos 2021, INE) | | |
| Edifícios (n.º) | 15 | |
| Variação do n.º de edifícios no aglomerado (2011-2021, INE) (%) | 10,4 | |
| Densidade de edifícios (n.º/hectare) | 6,4 | |
| Edifícios totalmente afetos à habitação (%) | 100,0 | |
| Alojamentos familiares (n.º) | 18 | |
| Compromissos urbanísticos (n.º) | - | |
| Sistema Urbano | | |
| Nível na hierarquia da rede urbana | Nível V | |
| Consolidação urbana | Em fase de estabilização | |
| Programação da execução do solo urbano | | |
| Áreas urbanas a infraestruturar (hectares) (%) | - | - |
| AUC (hectares) (%) | - | - |
| UOPG (hectares) (%) | - | - |



| | | |
|--|--|---------------------------------------|
| LEGENDA | | |
| Solo Urbano | Áreas Sujetas a Programação | Transporte Público Rodoviário |
| ■ PU 07 BAIRRO DOS FREIXOS (BOIDOBRA) | ■ Áreas Urbanas a Infraestruturar | — Rede Existente |
| ■ Outros Perímetros Urbanos | ■ Áreas Urbanas a Consolidar (AUC) | ● Paragens |
| ■ Perímetro Urbano (PDM em vigor) | ■ Unidades Operativas de Planeamento e Gestão (UOPG) | Transporte Público Ferroviário |
| ■ Áreas Edificadas Consolidadas ou em Consolidação | Redes de Infraestruturas | — Linha Férrea Existente |
| Compromissos Urbanísticos | — Abastecimento de Água | Equipamentos |
| ■ Operações de Loteamento | — Drenagem de Águas Residuais | ▲ Ensino |
| ■ Outras Operações Urbanísticas | — Distribuição de Energia Elétrica | ● Saúde e Ação Social |
| | — Distribuição de Gás Natural | ■ Cultura |
| | | ■ Hotelaria |
| | | ■ Administração |
| | | ▲ Desporto |
| | | ▲ Segurança Pública |

PU 08 | QUINTA BRANCA

| | | | |
|--|--|---|--|
| Freguesia | | Boidobra | |
| Área (Proposta) (hectares) | | 5,7 | |
| Área (PDM 1999) (hectares) | | 2,0 | |
| Variação da área (PDM 1999 - Proposta) (%) | | 184,0 | |
| População (Censos 2021, INE) | | | |
| População residente no aglomerado (n.º) | | 93 | |
| Densidade populacional no aglomerado (hab/hectare) | | 16,4 | |
| Variação da população residente no aglomerado (2011 - 2021, INE) (%) | | 18,1 | |
| Infraestruturas e serviços | | | |
| X | Rede de distribuição de água | X | Rede de telecomunicações |
| X | Rede de drenagem de águas residuais | X | Rede de transporte público rodoviário |
| X | Rede de distribuição de energia elétrica | | Rede de transporte público ferroviário |
| | Rede de distribuição de gás natural | | |
| Equipamentos de utilização coletiva | | | |
| | Ensino | | Cultura |
| | Saúde e Ação Social | | Administração |
| | Desporto | | Segurança pública |
| | | | Culto |
| Parque edificado (Censos 2021, INE) | | | |
| Edifícios (n.º) | | 38 | |
| Variação do n.º de edifícios no aglomerado (2011-2021, INE) (%) | | 15,4 | |
| Densidade de edifícios (n.º/hectare) | | 6,6 | |
| Edifícios totalmente afetos à habitação (%) | | 100,0 | |
| Alojamentos familiares (n.º) | | 40 | |
| Compromissos urbanísticos (n.º) | | 1 | |
| Sistema Urbano | | | |
| Nível na hierarquia da rede urbana | | Nível V | |
| Consolidação urbana | | Parcialmente em processo de estabilização | |
| Programação da execução do solo urbano | | | |
| Áreas urbanas a infraestruturar (hectares) (%) | | 1,6 | 27,5 |
| AUC (hectares) (%) | | - | - |
| UOPG (hectares) (%) | | - | - |



| | | |
|--|--|---------------------------------------|
| LEGENDA | | |
| Solo Urbano | | |
| ■ PU 08 QUINTA BRANCA | ▨ Áreas Urbanas a Infraestruturar | Transporte Público Rodoviário |
| ■ Outros Perímetros Urbanos | ▨ Áreas Urbanas a Consolidar (AUC) | — Rede Existente |
| ■ Perímetro Urbano (PDM em vigor) | ■ Unidades Operativas de Planeamento e Gestão (UOPG) | ● Paragens |
| ■ Áreas Edificadas Consolidadas ou em Consolidação | Redes de Infraestruturas | Transporte Público Ferroviário |
| Compromissos Urbanísticos | — Abastecimento de Água | — Linha Férrea Existente |
| ■ Operações de Loteamento | — Drenagem de Águas Residuais | Equipamentos |
| ■ Outras Operações Urbanísticas | — Distribuição de Energia Elétrica | ▲ Ensino |
| | — Distribuição de Gás Natural | ● Saúde e Ação Social |
| | | ▼ Cultura |
| | | ■ Hotelaria |
| | | I Culto |
| | | ■ Administração |
| | | ▲ Desporto |
| | | ▲ Segurança Pública |

PU 09 | CANTAR-GALO

| | | |
|--|--|--|
| Freguesia | Cantar-Galo/Vila do Carvalho | |
| Área (Proposta) (hectares) | 86,3 | |
| Área (PDM 1999) (hectares) | 84,9 | |
| Variação da área (PDM 1999 - Proposta) (%) | 1,7 | |
| População (Censos 2021, INE) | | |
| População residente no aglomerado (n.º) | 1.932 | |
| Densidade populacional no aglomerado (hab/hectare) | 22,4 | |
| Variação da população residente no aglomerado (2011 - 2021, INE) (%) | -14,5 | |
| Infraestruturas e serviços | | |
| <input checked="" type="checkbox"/> Rede de distribuição de água | <input checked="" type="checkbox"/> Rede de telecomunicações | |
| <input checked="" type="checkbox"/> Rede de drenagem de águas residuais | | Rede de transporte público rodoviário |
| <input checked="" type="checkbox"/> Rede de distribuição de energia elétrica | | Rede de transporte público ferroviário |
| <input type="checkbox"/> Rede de distribuição de gás natural | | |
| Equipamentos de utilização coletiva | | |
| <input checked="" type="checkbox"/> Ensino | <input type="checkbox"/> Cultura | <input type="checkbox"/> Segurança pública |
| <input checked="" type="checkbox"/> Saúde e Ação Social | <input type="checkbox"/> Administração | <input checked="" type="checkbox"/> Culto |
| <input checked="" type="checkbox"/> Desporto | | |
| Parque edificado (Censos 2021, INE) | | |
| Edifícios (n.º) | 706 | |
| Variação do n.º de edifícios no aglomerado (2011-2021, INE) (%) | 7,8 | |
| Densidade de edifícios (n.º/hectare) | 8,2 | |
| Edifícios totalmente afetos à habitação (%) | 100,0 | |
| Alojamentos familiares (n.º) | 1.343 | |
| Compromissos urbanísticos (n.º) | 17 | |
| Sistema Urbano | | |
| Nível na hierarquia da rede urbana | Nível II | |
| Consolidação urbana | Parcialmente em processo de estabilização | |
| Programação da execução do solo urbano | | |
| Áreas urbanas a infraestruturar (hectares) (%) | - | - |
| AUC (hectares) (%) | 2,5 | 2,9 |
| UOPG (hectares) (%) | - | - |



LEGENDA

Solo Urbano

- PU 09 | CANTAR-GALO
- Outros Perímetros Urbanos
- Perímetro Urbano (PDM em vigor)
- Áreas Edificadas Consolidadas ou em Consolidação

Compromissos Urbanísticos

- Operações de Loteamento
- Outras Operações Urbanísticas

Áreas Sujeitas a Programação

- Áreas Urbanas a Infraestruturar
- Áreas Urbanas a Consolidar (AUC)
- Unidades Operativas de Planeamento e Gestão (UOPG)

Redes de Infraestruturas

- Abastecimento de Água
- Drenagem de Águas Residuais
- Distribuição de Energia Elétrica
- Distribuição de Gás Natural

Transporte Público Rodoviário

- Rede Existente
- Paragens

Transporte Público Ferroviário

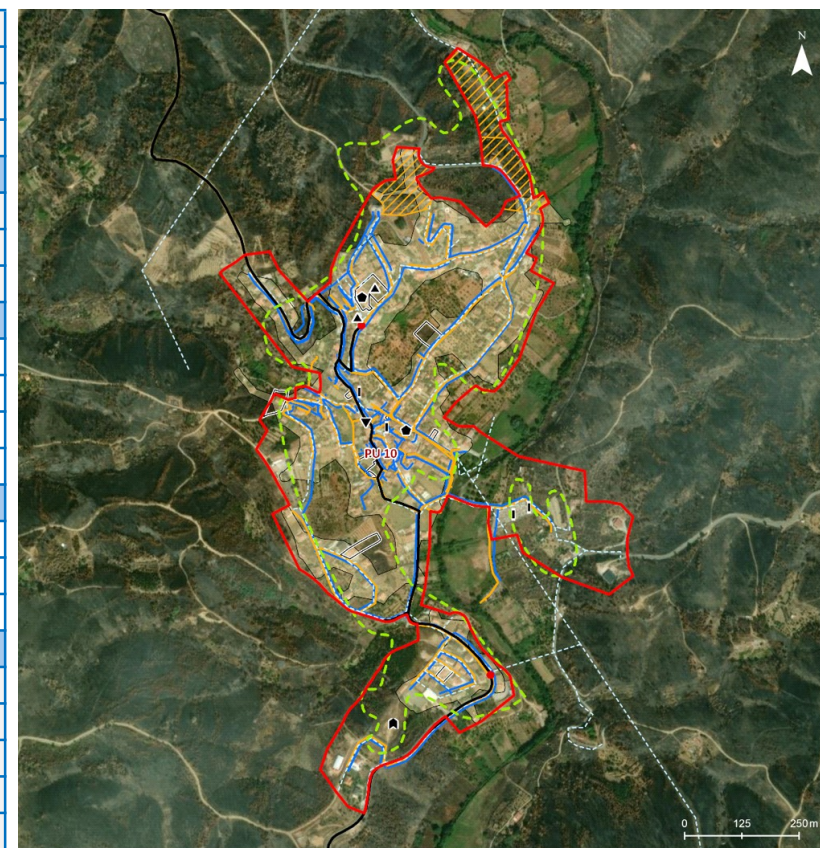
- Linha Férrea Existente

Equipamentos

- Ensino
- Saúde e Ação Social
- Culto
- Desporto
- Cultura
- Hotelaria
- Administração
- Segurança Pública

PU 10 | CASEGAS

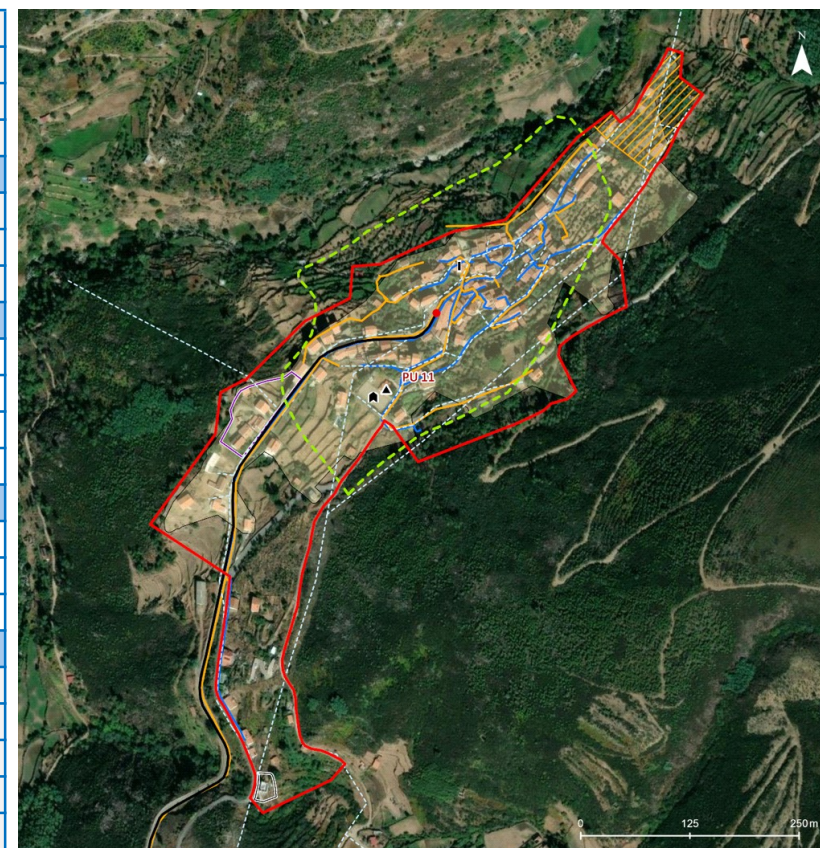
| | | |
|--|---|---|
| Freguesia | Casegas | |
| Área (Proposta) (hectares) | 56,8 | |
| Área (PDM 1999) (hectares) | 46,7 | |
| Variação da área (PDM 1999 - Proposta) (%) | 21,5 | |
| População (Censos 2021, INE) | | |
| População residente no aglomerado (n.º) | 296 | |
| Densidade populacional no aglomerado (hab/hectare) | 5,2 | |
| Variação da população residente no aglomerado (2011 - 2021, INE) (%) | -28,2 | |
| Infraestruturas e serviços | | |
| <input checked="" type="checkbox"/> Rede de distribuição de água | <input checked="" type="checkbox"/> Rede de telecomunicações | |
| <input checked="" type="checkbox"/> Rede de drenagem de águas residuais | <input checked="" type="checkbox"/> Rede de transporte público rodoviário | |
| <input checked="" type="checkbox"/> Rede de distribuição de energia elétrica | Rede de transporte público ferroviário | |
| <input type="checkbox"/> Rede de distribuição de gás natural | | |
| Equipamentos de utilização coletiva | | |
| <input checked="" type="checkbox"/> Ensino | <input checked="" type="checkbox"/> Cultura | Segurança pública |
| <input checked="" type="checkbox"/> Saúde e Ação Social | Administração | <input checked="" type="checkbox"/> Culto |
| <input checked="" type="checkbox"/> Desporto | | |
| Parque edificado (Censos 2021, INE) | | |
| Edifícios (n.º) | 532 | |
| Variação do n.º de edifícios no aglomerado (2011-2021, INE) (%) | -2,7 | |
| Densidade de edifícios (n.º/hectare) | 9,4 | |
| Edifícios totalmente afetos à habitação (%) | 100,0 | |
| Alojamentos familiares (n.º) | 533 | |
| Compromissos urbanísticos (n.º) | 10 | |
| Sistema Urbano | | |
| Nível na hierarquia da rede urbana | Nível IV | |
| Consolidação urbana | Em fase de estabilização | |
| Programação da execução do solo urbano | | |
| Áreas urbanas a infraestruturar (hectares) (%) | 3,7 | 6,6 |
| AUC (hectares) (%) | - | - |
| UOPG (hectares) (%) | - | - |



| | | |
|--|---|---|
| LEGENDA | | |
| Solo Urbano | Áreas Sujetas a Programação | Transporte Público Rodoviário |
| PU 10 CASEGAS | Áreas Urbanas a Infraestruturar | Rede Existente |
| Outros Perímetros Urbanos | Áreas Urbanas a Consolidar (AUC) | ● Paragens |
| Perímetro Urbano (PDM em vigor) | Unidades Operativas de Planeamento e Gestão (UOPG) | Transporte Público Ferroviário |
| Áreas Edificadas Consolidadas ou em Consolidação | Redes de Infraestruturas | Linha Férrea Existente |
| Compromissos Urbanísticos | Abastecimento de Água | Equipamentos |
| Operações de Loteamento | Drenagem de Águas Residuais | ▲ Ensino |
| Outras Operações Urbanísticas | Distribuição de Energia Elétrica | ● Saúde e Ação Social |
| | Distribuição de Gás Natural | I Culto |
| | | ■ Administração |
| | | ▲ Desporto |
| | | ▼ Cultura |
| | | ■ Hotelaria |
| | | ■ Segurança Pública |

PU 11 | BOUÇA

| | | | |
|--|--|-------------------------------------|--|
| Freguesia | | Cortes do Meio | |
| Área (Proposta) (hectares) | | 14,3 | |
| Área (PDM 1999) (hectares) | | 8,6 | |
| Variação da área (PDM 1999 - Proposta) (%) | | 67,3 | |
| População (Censos 2021, INE) | | | |
| População residente no aglomerado (n.º) | | 189 | |
| Densidade populacional no aglomerado (hab/hectare) | | 13,1 | |
| Variação da população residente no aglomerado (2011 - 2021, INE) (%) | | -17,3 | |
| Infraestruturas e serviços | | | |
| <input checked="" type="checkbox"/> | Rede de distribuição de água | <input checked="" type="checkbox"/> | Rede de telecomunicações |
| <input checked="" type="checkbox"/> | Rede de drenagem de águas residuais | | Rede de transporte público rodoviário |
| <input checked="" type="checkbox"/> | Rede de distribuição de energia elétrica | | Rede de transporte público ferroviário |
| <input type="checkbox"/> | Rede de distribuição de gás natural | | |
| Equipamentos de utilização coletiva | | | |
| <input checked="" type="checkbox"/> | Ensino | <input type="checkbox"/> | Cultura |
| <input type="checkbox"/> | Saúde e Ação Social | <input type="checkbox"/> | Administração |
| <input checked="" type="checkbox"/> | Desporto | <input checked="" type="checkbox"/> | Culto |
| Parque edificado (Censos 2021, INE) | | | |
| Edifícios (n.º) | | 150 | |
| Variação do n.º de edifícios no aglomerado (2011-2021, INE) (%) | | 6,2 | |
| Densidade de edifícios (n.º/hectare) | | 10,5 | |
| Edifícios totalmente afetos à habitação (%) | | 100,0 | |
| Alojamentos familiares (n.º) | | 176 | |
| Compromissos urbanísticos (n.º) | | 2 | |
| Sistema Urbano | | | |
| Nível na hierarquia da rede urbana | | Nível IV | |
| Consolidação urbana | | Em fase de estabilização | |
| Programação da execução do solo urbano | | | |
| Áreas urbanas a infraestruturar (hectares) (%) | | 0,7 | 5,1 |
| AUC (hectares) (%) | | - | - |
| UOPG (hectares) (%) | | - | - |



LEGENDA

Solo Urbano

- PU 11 | BOUÇA
- Outros Perímetros Urbanos
- Perímetro Urbano (PDM em vigor)
- Áreas Edificadas Consolidadas ou em Consolidação

Compromissos Urbanísticos

- Operações de Loteamento
- Outras Operações Urbanísticas

Áreas Sujetas a Programação

- Áreas Urbanas a Infraestruturar
- Áreas Urbanas a Consolidar (AUC)
- Unidades Operativas de Planeamento e Gestão (UOPG)

Redes de Infraestruturas

- Abastecimento de Água
- Drenagem de Águas Residuais
- Distribuição de Energia Elétrica
- Distribuição de Gás Natural

Transporte Público Rodoviário

- Rede Existente
- Paragens

Transporte Público Ferroviário

- Linha Férrea Existente

Equipamentos

- Ensino
- Saúde e Ação Social
- Culto
- Desporto
- Cultura
- Hotelaria
- Administração
- Segurança Pública

PU 12 | CORTES DE BAIXO

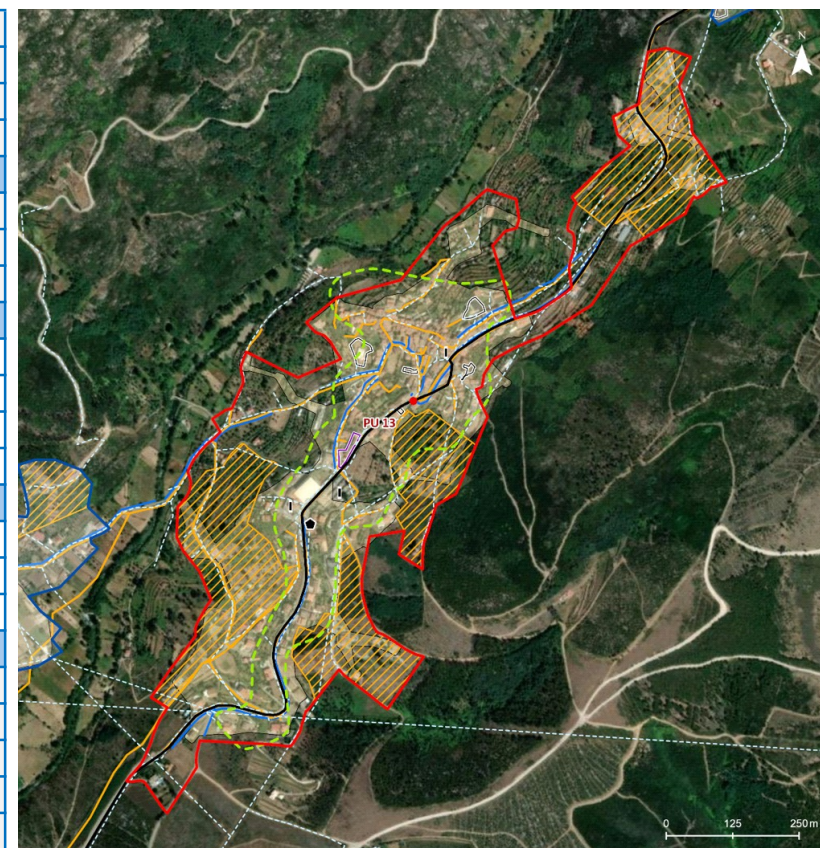
| | | | |
|--|--|---|--|
| Freguesia | | Cortes do Meio | |
| Área (Proposta) (hectares) | | 8,4 | |
| Área (PDM 1999) (hectares) | | 2,2 | |
| Variação da área (PDM 1999 - Proposta) (%) | | 274,6 | |
| População (Censos 2021, INE) | | | |
| População residente no aglomerado (n.º) | | 52 | |
| Densidade populacional no aglomerado (hab/hectare) | | 6,2 | |
| Variação da população residente no aglomerado (2011 - 2021, INE) (%) | | -7,1 | |
| Infraestruturas e serviços | | | |
| | Rede de distribuição de água | X | Rede de telecomunicações |
| | Rede de drenagem de águas residuais | | Rede de transporte público rodoviário |
| X | Rede de distribuição de energia elétrica | | Rede de transporte público ferroviário |
| | Rede de distribuição de gás natural | | |
| Equipamentos de utilização coletiva | | | |
| | Ensino | Cultura | Segurança pública |
| | Saúde e Ação Social | Administração | Culto |
| | Desporto | | |
| Parque edificado (Censos 2021, INE) | | | |
| Edifícios (n.º) | | 65 | |
| Variação do n.º de edifícios no aglomerado (2011-2021, INE) (%) | | 2,1 | |
| Densidade de edifícios (n.º/hectare) | | 7,7 | |
| Edifícios totalmente afetos à habitação (%) | | 99,0 | |
| Alojamentos familiares (n.º) | | 66 | |
| Compromissos urbanísticos (n.º) | | 1 | |
| Sistema Urbano | | | |
| Nível na hierarquia da rede urbana | | Nível V | |
| Consolidação urbana | | Parcialmente em processo de estabilização | |
| Programação da execução do solo urbano | | | |
| Áreas urbanas a infraestruturar (hectares) (%) | | 1,5 | 17,6 |
| AUC (hectares) (%) | | - | - |
| UOPG (hectares) (%) | | - | - |



| | | |
|--|--|---------------------------------------|
| LEGENDA | | |
| Solo Urbano | Áreas Sujeitas a Programação | Transporte Público Rodoviário |
| PU 12 CORTES DE BAIXO | Áreas Urbanas a Infraestruturar | Rede Existente |
| Outros Perímetros Urbanos | Áreas Urbanas a Consolidar (AUC) | Paragens |
| Perímetro Urbano (PDM em vigor) | Unidades Operativas de Planeamento e Gestão (UOPG) | Transporte Público Ferroviário |
| Áreas Edificadas Consolidadas ou em Consolidação | Redes de Infraestruturas | Linha Férrea Existente |
| Compromissos Urbanísticos | Abastecimento de Água | Equipamentos |
| Operações de Loteamento | Drenagem de Águas Residuais | Ensino |
| Outras Operações Urbanísticas | Distribuição de Energia Elétrica | Saúde e Ação Social |
| | Distribuição de Gás Natural | Culto |
| | | Administração |
| | | Desporto |
| | | Cultura |
| | | Hotelaria |
| | | Segurança Pública |

PU 13 | CORTES DO MEIO

| | | | |
|--|--|--------------------------|--|
| Freguesia | | Cortes do Meio | |
| Área (Proposta) (hectares) | | 44,5 | |
| Área (PDM 1999) (hectares) | | 16,1 | |
| Variação da área (PDM 1999 - Proposta) (%) | | 176,7 | |
| População (Censos 2021, INE) | | | |
| População residente no aglomerado (n.º) | | 395 | |
| Densidade populacional no aglomerado (hab/hectare) | | 8,9 | |
| Variação da população residente no aglomerado (2011 - 2021, INE) (%) | | -16,8 | |
| Infraestruturas e serviços | | | |
| X | Rede de distribuição de água | X | Rede de telecomunicações |
| X | Rede de drenagem de águas residuais | X | Rede de transporte público rodoviário |
| X | Rede de distribuição de energia elétrica | | Rede de transporte público ferroviário |
| | Rede de distribuição de gás natural | | |
| Equipamentos de utilização coletiva | | | |
| | Ensino | | Cultura |
| | Saúde e Ação Social | | Administração |
| | Desporto | X | Culto |
| Parque edificado (Censos 2021, INE) | | | |
| Edifícios (n.º) | | 330 | |
| Variação do n.º de edifícios no aglomerado (2011-2021, INE) (%) | | -5,7 | |
| Densidade de edifícios (n.º/hectare) | | 7,4 | |
| Edifícios totalmente afetos à habitação (%) | | 99,8 | |
| Alojamentos familiares (n.º) | | 373 | |
| Compromissos urbanísticos (n.º) | | 6 | |
| Sistema Urbano | | | |
| Nível na hierarquia da rede urbana | | Nível IV | |
| Consolidação urbana | | Em fase de estabilização | |
| Programação da execução do solo urbano | | | |
| Áreas urbanas a infraestruturar (hectares) (%) | | 16,2 | 36,3 |
| AUC (hectares) (%) | | - | - |
| UOPG (hectares) (%) | | - | - |



LEGENDA

Solo Urbano

- PU 13 | CORTES DO MEIO
- Outros Perímetros Urbanos
- Perímetro Urbano (PDM em vigor)
- Áreas Edificadas Consolidadas ou em Consolidação

Compromissos Urbanísticos

- Operações de Loteamento
- Outras Operações Urbanísticas

Áreas Sujetas a Programação

- Áreas Urbanas a Infraestruturar
- Áreas Urbanas a Consolidar (AUC)
- Unidades Operativas de Planeamento e Gestão (UOPG)

Redes de Infraestruturas

- Abastecimento de Água
- Drenagem de Águas Residuais
- Distribuição de Energia Elétrica
- Distribuição de Gás Natural

Transporte Público Rodoviário

- Rede Existente
- Paragens

Transporte Público Ferroviário

- Linha Férrea Existente

Equipamentos

- Ensino
- Saúde e Ação Social
- Culto
- Desporto
- Cultura
- Hotelaria
- Administração
- Segurança Pública

PU 14 | FRAGA DA ESTRECADA (PENHAS DA SAÚDE)

| | | | |
|--|--|-------------------------------------|--|
| Freguesia | | Cortes do Meio | |
| Área (Proposta) (hectares) | | 4,7 | |
| Área (PDM 1999) (hectares) | | - | |
| Variação da área (PDM 1999 - Proposta) (%) | | - | |
| População (Censos 2021, INE) | | | |
| População residente no aglomerado (n.º) | | 8 | |
| Densidade populacional no aglomerado (hab/hectare) | | 1,7 | |
| Variação da população residente no aglomerado (2011 - 2021, INE) (%) | | 1100,0 | |
| Infraestruturas e serviços | | | |
| <input checked="" type="checkbox"/> | Rede de distribuição de água | <input checked="" type="checkbox"/> | Rede de telecomunicações |
| <input type="checkbox"/> | Rede de drenagem de águas residuais | <input type="checkbox"/> | Rede de transporte público rodoviário |
| <input checked="" type="checkbox"/> | Rede de distribuição de energia elétrica | <input type="checkbox"/> | Rede de transporte público ferroviário |
| <input type="checkbox"/> | Rede de distribuição de gás natural | <input type="checkbox"/> | |
| Equipamentos de utilização coletiva | | | |
| <input type="checkbox"/> | Ensino | <input type="checkbox"/> | Cultura |
| <input type="checkbox"/> | Saúde e Ação Social | <input type="checkbox"/> | Administração |
| <input checked="" type="checkbox"/> | Desporto | <input type="checkbox"/> | Segurança pública |
| <input type="checkbox"/> | | <input type="checkbox"/> | Culto |
| Parque edificado (Censos 2021, INE) | | | |
| Edifícios (n.º) | | 86 | |
| Variação do n.º de edifícios no aglomerado (2011-2021, INE) (%) | | 1,4 | |
| Densidade de edifícios (n.º/hectare) | | 18,4 | |
| Edifícios totalmente afetos à habitação (%) | | 100,0 | |
| Alojamentos familiares (n.º) | | 86 | |
| Compromissos urbanísticos (n.º) | | - | |
| Sistema Urbano | | | |
| Nível na hierarquia da rede urbana | | Nível V | |
| Consolidação urbana | | Em fase de estabilização | |
| Programação da execução do solo urbano | | | |
| Áreas urbanas a infraestruturar (hectares) (%) | | - | - |
| AUC (hectares) (%) | | - | - |
| UOPG (hectares) (%) | | 4,7 | 100,0 |



LEGENDA

Solo Urbano

- PU 14 | FRAGA DA ESTRECADA (PENHAS DA SAÚDE)
- Outros Perímetros Urbanos
- Perímetro Urbano (PDM em vigor)
- Áreas Edificadas Consolidadas ou em Consolidação

Compromissos Urbanísticos

- Operações de Loteamento
- Outras Operações Urbanísticas

Áreas Sujetas a Programação

- Áreas Urbanas a Infraestruturar
- Áreas Urbanas a Consolidar (AUC)
- Unidades Operativas de Planeamento e Gestão (UOPG)

Redes de Infraestruturas

- Abastecimento de Água
- Drenagem de Águas Residuais
- Distribuição de Energia Elétrica
- Distribuição de Gás Natural

Transporte Público Rodoviário

- Rede Existente
- Paragens

Transporte Público Ferroviário

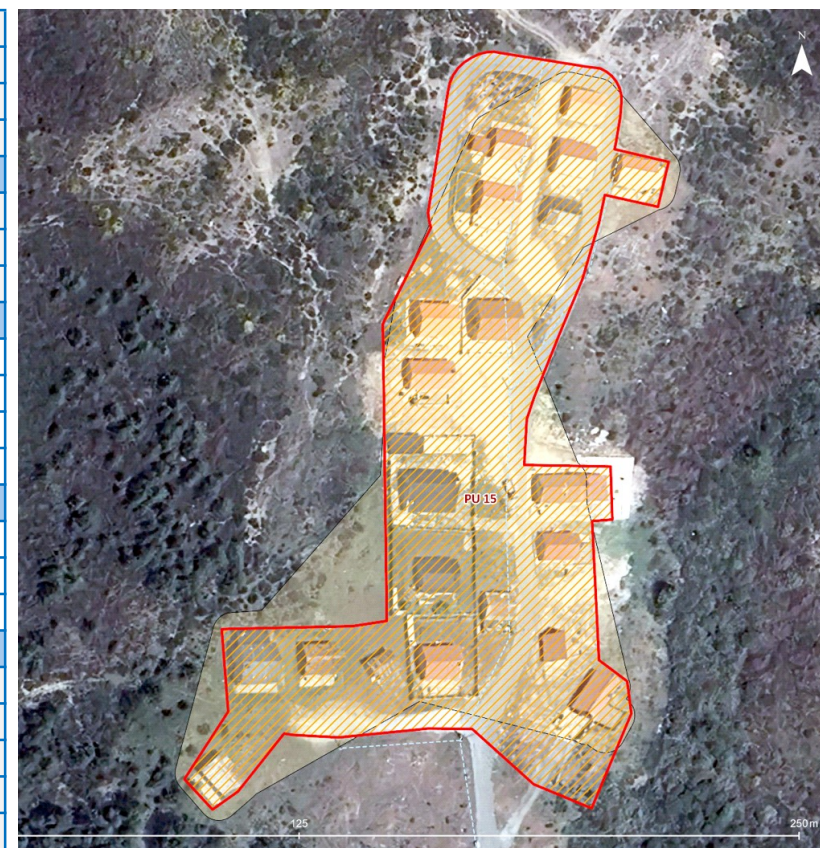
- Linha Férrea Existente

Equipamentos

- Ensino
- Saúde e Ação Social
- Culto
- Desporto
- Cultura
- Hotelaria
- Administração
- Segurança Pública

PU 15 | FRAGA DO RODEIO (PENHAS DA SAÚDE)

| | | | |
|--|--|--------------------------|--|
| Freguesia | | Cortes do Meio | |
| Área (Proposta) (hectares) | | 1,0 | |
| Área (PDM 1999) (hectares) | | - | |
| Variação da área (PDM 1999 - Proposta) (%) | | - | |
| População (Censos 2021, INE) | | | |
| População residente no aglomerado (n.º) | | 5 | |
| Densidade populacional no aglomerado (hab/hectare) | | 5,1 | |
| Variação da população residente no aglomerado (2011 - 2021, INE) (%) | | 400,0 | |
| Infraestruturas e serviços | | | |
| | Rede de distribuição de água | X | Rede de telecomunicações |
| | Rede de drenagem de águas residuais | | Rede de transporte público rodoviário |
| X | Rede de distribuição de energia elétrica | | Rede de transporte público ferroviário |
| | Rede de distribuição de gás natural | | |
| Equipamentos de utilização coletiva | | | |
| | Ensino | Cultura | Segurança pública |
| | Saúde e Ação Social | Administração | Culto |
| | Desporto | | |
| Parque edificado (Censos 2021, INE) | | | |
| Edifícios (n.º) | | 21 | |
| Variação do n.º de edifícios no aglomerado (2011-2021, INE) (%) | | 14,0 | |
| Densidade de edifícios (n.º/hectare) | | 21,4 | |
| Edifícios totalmente afetos à habitação (%) | | 100,0 | |
| Alojamentos familiares (n.º) | | 21 | |
| Compromissos urbanísticos (n.º) | | - | |
| Sistema Urbano | | | |
| Nível na hierarquia da rede urbana | | Nível V | |
| Consolidação urbana | | Em fase de estabilização | |
| Programação da execução do solo urbano | | | |
| Áreas urbanas a infraestruturar (hectares) (%) | | 1,0 | 100,0 |
| AUC (hectares) (%) | | - | - |
| UOPG (hectares) (%) | | - | - |

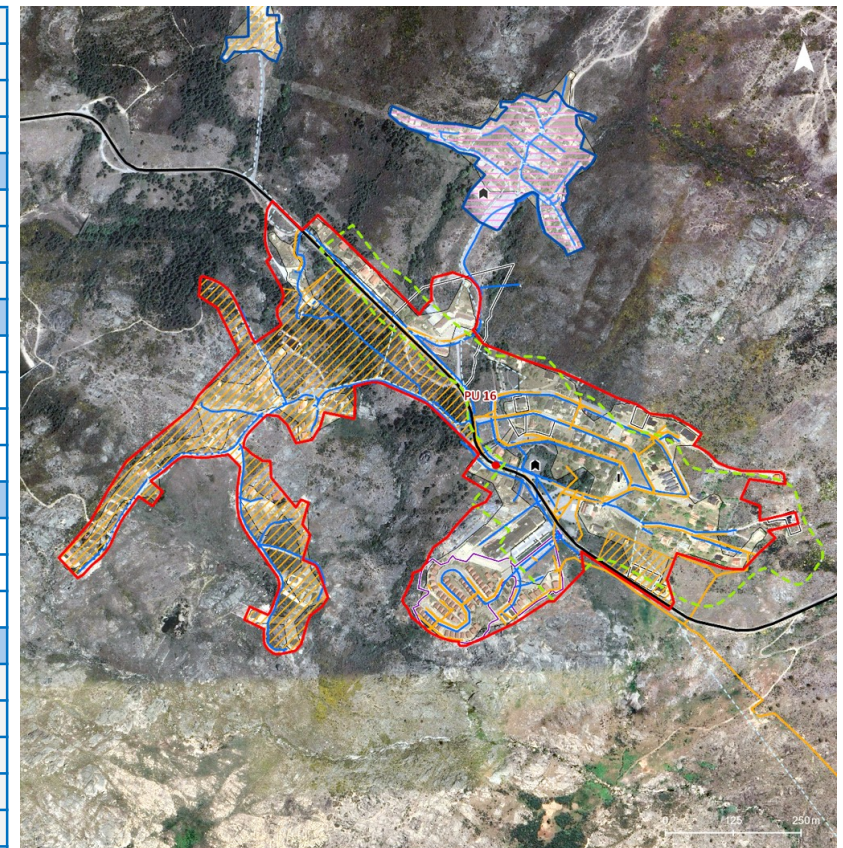


LEGENDA

| | | |
|--|--|--|
| <p>Solo Urbano</p> <ul style="list-style-type: none"> PU 15 FRAGA DO RODEIO (PENHAS DA SAÚDE) Outros Perímetros Urbanos Perímetro Urbano (PDM em vigor) Áreas Edificadas Consolidadas ou em Consolidação <p>Compromissos Urbanísticos</p> <ul style="list-style-type: none"> Operações de Loteamento Outras Operações Urbanísticas | <p>Áreas Sujetas a Programação</p> <ul style="list-style-type: none"> Áreas Urbanas a Infraestruturar Áreas Urbanas a Consolidar (AUC) Unidades Operativas de Planeamento e Gestão (UOPG) <p>Redes de Infraestruturas</p> <ul style="list-style-type: none"> Abastecimento de Água Drenagem de Águas Residuais Distribuição de Energia Elétrica Distribuição de Gás Natural | <p>Transporte Público Rodoviário</p> <ul style="list-style-type: none"> Rede Existente Paragens <p>Transporte Público Ferroviário</p> <ul style="list-style-type: none"> Linha Férrea Existente <p>Equipamentos</p> <ul style="list-style-type: none"> Ensino Saúde e Ação Social Culto Desporto Cultura Hotelaria Administração Segurança Pública |
|--|--|--|

PU 16 | PENHAS DA SAÚDE

| | | | |
|--|--|---|--|
| Freguesia | | Cortes do Meio | |
| Área (Proposta) (hectares) | | 38,9 | |
| Área (PDM 1999) (hectares) | | 19,9 | |
| Variação da área (PDM 1999 - Proposta) (%) | | 95,8 | |
| População (Censos 2021, INE) | | | |
| População residente no aglomerado (n.º) | | 24 | |
| Densidade populacional no aglomerado (hab/hectare) | | 0,6 | |
| Variação da população residente no aglomerado (2011 - 2021, INE) (%) | | 39,9 | |
| Infraestruturas e serviços | | | |
| X | Rede de distribuição de água | X | Rede de telecomunicações |
| X | Rede de drenagem de águas residuais | X | Rede de transporte público rodoviário |
| X | Rede de distribuição de energia elétrica | | Rede de transporte público ferroviário |
| | Rede de distribuição de gás natural | | |
| Equipamentos de utilização coletiva | | | |
| X | Ensino | Cultura | Segurança pública |
| X | Saúde e Ação Social | Administração | X Culto |
| X | Desporto | | |
| Parque edificado (Censos 2021, INE) | | | |
| Edifícios (n.º) | | 185 | |
| Variação do n.º de edifícios no aglomerado (2011-2021, INE) (%) | | 8,9 | |
| Densidade de edifícios (n.º/hectare) | | 4,8 | |
| Edifícios totalmente afetos à habitação (%) | | 100,0 | |
| Alojamentos familiares (n.º) | | 232 | |
| Compromissos urbanísticos (n.º) | | 8 | |
| Sistema Urbano | | | |
| Nível na hierarquia da rede urbana | | Nível IV | |
| Consolidação urbana | | Parcialmente em processo de estabilização | |
| Programação da execução do solo urbano | | | |
| Áreas urbanas a infraestruturar (hectares) (%) | | 15,4 | 39,6 |
| AUC (hectares) (%) | | - | - |
| UOPG (hectares) (%) | | - | - |



LEGENDA

Solo Urbano

- PU 16 | PENHAS DA SAÚDE
- Outros Perímetros Urbanos
- Perímetro Urbano (PDM em vigor)
- Áreas Edificadas Consolidadas ou em Consolidação

Compromissos Urbanísticos

- Operações de Loteamento
- Outras Operações Urbanísticas

Áreas Sujetas a Programação

- Áreas Urbanas a Infraestruturar
- Áreas Urbanas a Consolidar (AUC)
- Unidades Operativas de Planeamento e Gestão (UOPG)

Redes de Infraestruturas

- Abastecimento de Água
- Drenagem de Águas Residuais
- Distribuição de Energia Elétrica
- Distribuição de Gás Natural

Transporte Público Rodoviário

- Rede Existente
- Paragens

Transporte Público Ferroviário

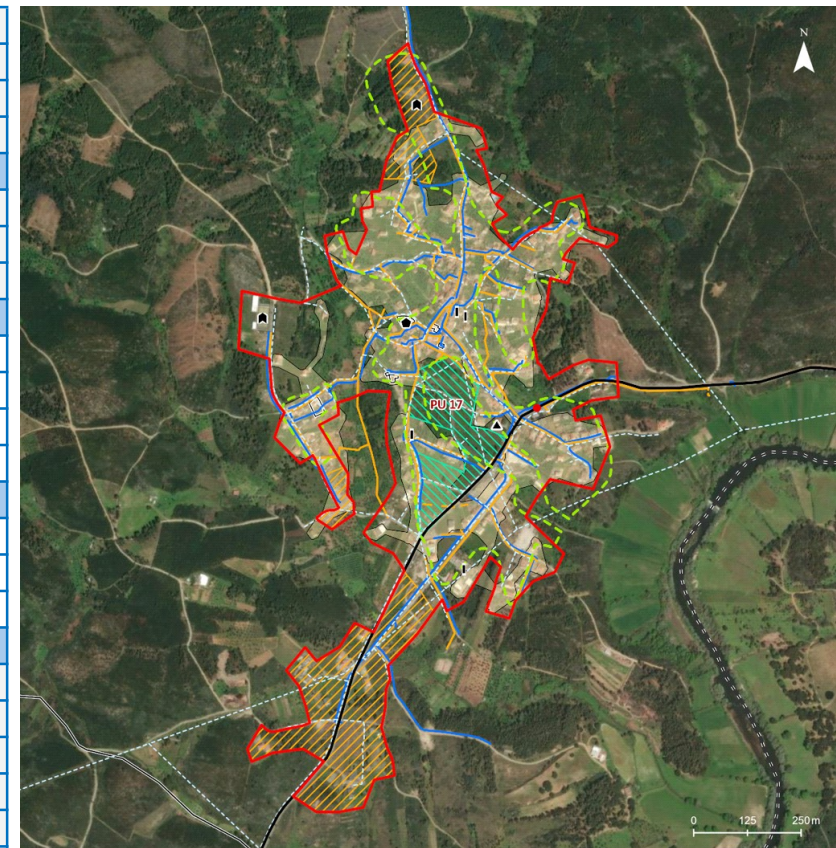
- Linha Férrea Existente

Equipamentos

- Ensino
- Saúde e Ação Social
- Culto
- Desporto
- Cultura
- Hotelaria
- Administração
- Segurança Pública

PU 17 | COUTADA

| | | |
|--|---|--|
| Freguesia | Coutada | |
| Área (Proposta) (hectares) | 64,6 | |
| Área (PDM 1999) (hectares) | 30,8 | |
| Variação da área (PDM 1999 - Proposta) (%) | 109,6 | |
| População (Censos 2021, INE) | | |
| População residente no aglomerado (n.º) | 347 | |
| Densidade populacional no aglomerado (hab/hectare) | 5,4 | |
| Variação da população residente no aglomerado (2011 - 2021, INE) (%) | -9,9 | |
| Infraestruturas e serviços | | |
| <input checked="" type="checkbox"/> Rede de distribuição de água | <input checked="" type="checkbox"/> Rede de telecomunicações | |
| <input checked="" type="checkbox"/> Rede de drenagem de águas residuais | <input checked="" type="checkbox"/> Rede de transporte público rodoviário | |
| <input checked="" type="checkbox"/> Rede de distribuição de energia elétrica | Rede de transporte público ferroviário | |
| <input type="checkbox"/> Rede de distribuição de gás natural | | |
| Equipamentos de utilização coletiva | | |
| <input checked="" type="checkbox"/> Ensino | <input type="checkbox"/> Cultura | <input type="checkbox"/> Segurança pública |
| <input checked="" type="checkbox"/> Saúde e Ação Social | <input type="checkbox"/> Administração | <input checked="" type="checkbox"/> Culto |
| <input checked="" type="checkbox"/> Desporto | | |
| Parque edificado (Censos 2021, INE) | | |
| Edifícios (n.º) | 356 | |
| Variação do n.º de edifícios no aglomerado (2011-2021, INE) (%) | 0,7 | |
| Densidade de edifícios (n.º/hectare) | 5,5 | |
| Edifícios totalmente afetos à habitação (%) | 100,0 | |
| Alojamentos familiares (n.º) | 361 | |
| Compromissos urbanísticos (n.º) | 5 | |
| Sistema Urbano | | |
| Nível na hierarquia da rede urbana | Nível IV | |
| Consolidação urbana | Em fase de estabilização | |
| Programação da execução do solo urbano | | |
| Áreas urbanas a infraestruturar (hectares) (%) | 12,4 | 19,2 |
| AUC (hectares) (%) | 4,4 | 6,8 |
| UOPG (hectares) (%) | - | - |



LEGENDA

Solo Urbano

- PU 17 | COUTADA
- Outros Perímetros Urbanos
- Perímetro Urbano (PDM em vigor)
- Áreas Edificadas Consolidadas ou em Consolidação

Compromissos Urbanísticos

- Operações de Loteamento
- Outras Operações Urbanísticas

Áreas Sujetas a Programação

- Áreas Urbanas a Infraestruturar
- Áreas Urbanas a Consolidar (AUC)
- Unidades Operativas de Planeamento e Gestão (UOPG)

Redes de Infraestruturas

- Abastecimento de Água
- Drenagem de Águas Residuais
- Distribuição de Energia Elétrica
- Distribuição de Gás Natural

Transporte Público Rodoviário

- Rede Existente
- Paragens

Transporte Público Ferroviário

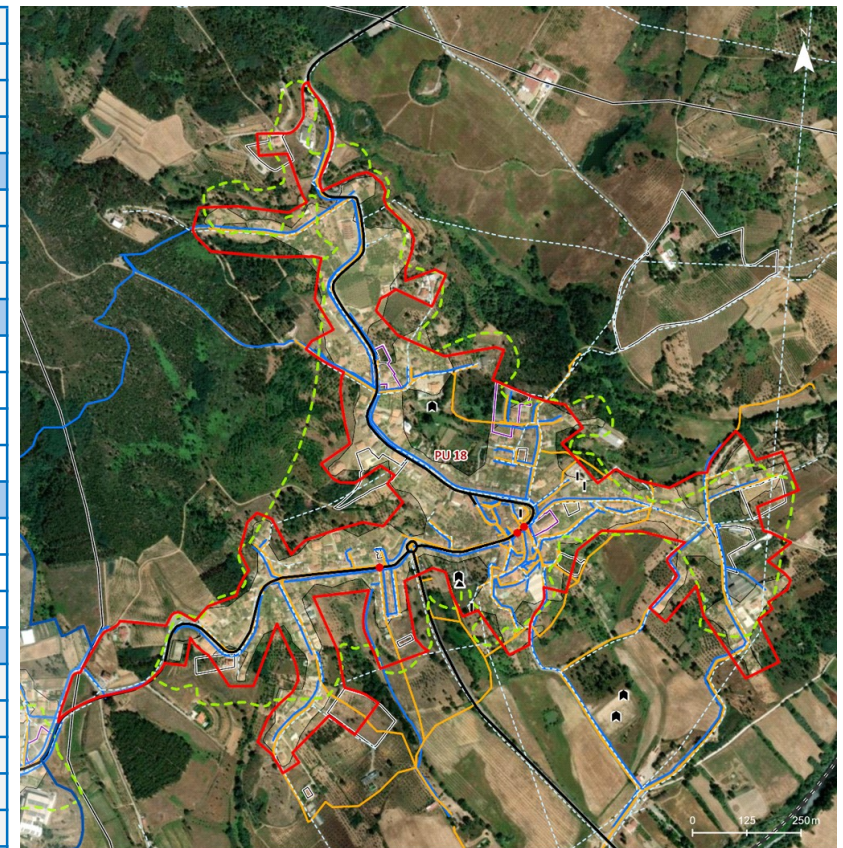
- Linha Férrea Existente

Equipamentos

- Ensino
- Saúde e Ação Social
- Culto
- Desporto
- Cultura
- Hotelaria
- Administração
- Segurança Pública

PU 18 | DOMINGUIZO

| | | | |
|--|--|--------------------------|--|
| Freguesia | | Dominguizo | |
| Área (Proposta) (hectares) | | 70,3 | |
| Área (PDM 1999) (hectares) | | 74,4 | |
| Variação da área (PDM 1999 - Proposta) (%) | | -5,6 | |
| População (Censos 2021, INE) | | | |
| População residente no aglomerado (n.º) | | 943 | |
| Densidade populacional no aglomerado (hab/hectare) | | 13,4 | |
| Variação da população residente no aglomerado (2011 - 2021, INE) (%) | | -13,4 | |
| Infraestruturas e serviços | | | |
| X | Rede de distribuição de água | X | Rede de telecomunicações |
| X | Rede de drenagem de águas residuais | | Rede de transporte público rodoviário |
| X | Rede de distribuição de energia elétrica | | Rede de transporte público ferroviário |
| | Rede de distribuição de gás natural | | |
| Equipamentos de utilização coletiva | | | |
| X | Ensino | Cultura | Segurança pública |
| | Saúde e Ação Social | Administração | X Culto |
| X | Desporto | | |
| Parque edificado (Censos 2021, INE) | | | |
| Edifícios (n.º) | | 478 | |
| Variação do n.º de edifícios no aglomerado (2011-2021, INE) (%) | | 7,5 | |
| Densidade de edifícios (n.º/hectare) | | 6,8 | |
| Edifícios totalmente afetos à habitação (%) | | 100,0 | |
| Alojamentos familiares (n.º) | | 643 | |
| Compromissos urbanísticos (n.º) | | 15 | |
| Sistema Urbano | | | |
| Nível na hierarquia da rede urbana | | Nível IV | |
| Consolidação urbana | | Em fase de estabilização | |
| Programação da execução do solo urbano | | | |
| Áreas urbanas a infraestruturar (hectares) (%) | | - | - |
| AUC (hectares) (%) | | - | - |
| UOPG (hectares) (%) | | - | - |



LEGENDA

Solo Urbano

- PU 18 | DOMINGUIZO
- Outros Perímetros Urbanos
- Perímetro Urbano (PDM em vigor)
- Áreas Edificadas Consolidadas ou em Consolidação

Compromissos Urbanísticos

- Operações de Loteamento
- Outras Operações Urbanísticas

Áreas Sujetas a Programação

- Áreas Urbanas a Infraestruturar
- Áreas Urbanas a Consolidar (AUC)
- Unidades Operativas de Planeamento e Gestão (UOPG)

Redes de Infraestruturas

- Abastecimento de Água
- Drenagem de Águas Residuais
- Distribuição de Energia Elétrica
- Distribuição de Gás Natural

Transporte Público Rodoviário

- Rede Existente
- Paragens

Transporte Público Ferroviário

- Linha Férrea Existente

Equipamentos

- Ensino
- Saúde e Ação Social
- Culto
- Desporto
- Cultura
- Hotelaria
- Administração
- Segurança Pública

PU 19 | ERADA

| | | | |
|--|--|-------------------------------------|---|
| Freguesia | | | Erada |
| Área (Proposta) (hectares) | | | 32,1 |
| Área (PDM 1999) (hectares) | | | 22,3 |
| Variação da área (PDM 1999 - Proposta) (%) | | | 44,1 |
| População (Censos 2021, INE) | | | |
| População residente no aglomerado (n.º) | | | 485 |
| Densidade populacional no aglomerado (hab/hectare) | | | 15,1 |
| Variação da população residente no aglomerado (2011 - 2021, INE) (%) | | | -19,0 |
| Infraestruturas e serviços | | | |
| <input checked="" type="checkbox"/> | Rede de distribuição de água | <input checked="" type="checkbox"/> | Rede de telecomunicações |
| <input checked="" type="checkbox"/> | Rede de drenagem de águas residuais | <input checked="" type="checkbox"/> | Rede de transporte público rodoviário |
| <input checked="" type="checkbox"/> | Rede de distribuição de energia elétrica | | Rede de transporte público ferroviário |
| <input type="checkbox"/> | Rede de distribuição de gás natural | | |
| Equipamentos de utilização coletiva | | | |
| <input checked="" type="checkbox"/> | Ensino | <input checked="" type="checkbox"/> | Segurança pública |
| <input checked="" type="checkbox"/> | Saúde e Ação Social | <input checked="" type="checkbox"/> | Culto |
| <input checked="" type="checkbox"/> | Desporto | | |
| Parque edificado (Censos 2021, INE) | | | |
| Edifícios (n.º) | | | 489 |
| Variação do n.º de edifícios no aglomerado (2011-2021, INE) (%) | | | 0,0 |
| Densidade de edifícios (n.º/hectare) | | | 15,2 |
| Edifícios totalmente afetos à habitação (%) | | | 100,0 |
| Alojamentos familiares (n.º) | | | 515 |
| Compromissos urbanísticos (n.º) | | | 3 |
| Sistema Urbano | | | |
| Nível na hierarquia da rede urbana | | | Nível IV |
| Consolidação urbana | | | Parcialmente em processo de estabilização |
| Programação da execução do solo urbano | | | |
| Áreas urbanas a infraestruturar (hectares) (%) | 0,8 | | 2,6 |
| AUC (hectares) (%) | - | | - |
| UOPG (hectares) (%) | - | | - |



LEGENDA

Solo Urbano

- PU 19 | ERADA
- Outros Perímetros Urbanos
- Perímetro Urbano (PDM em vigor)
- Áreas Edificadas Consolidadas ou em Consolidação

Compromissos Urbanísticos

- Operações de Loteamento
- Outras Operações Urbanísticas

Áreas Sujetas a Programação

- Áreas Urbanas a Infraestruturar
- Áreas Urbanas a Consolidar (AUC)
- Unidades Operativas de Planeamento e Gestão (UOPG)

Redes de Infraestruturas

- Abastecimento de Água
- Drenagem de Águas Residuais
- Distribuição de Energia Elétrica
- Distribuição de Gás Natural

Transporte Público Rodoviário

- Rede Existente
- Paragens

Transporte Público Ferroviário

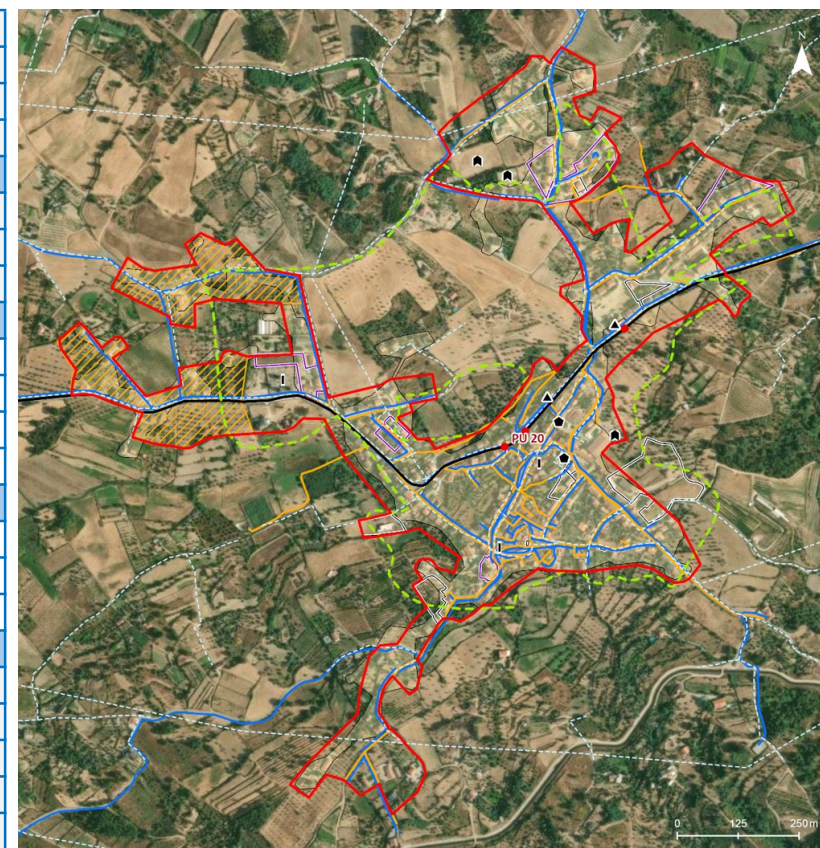
- Linha Férrea Existente

Equipamentos

- Ensino
- Saúde e Ação Social
- Culto
- Desporto
- Cultura
- Hotelaria
- Administração
- Segurança Pública

PU 20 | FERRO

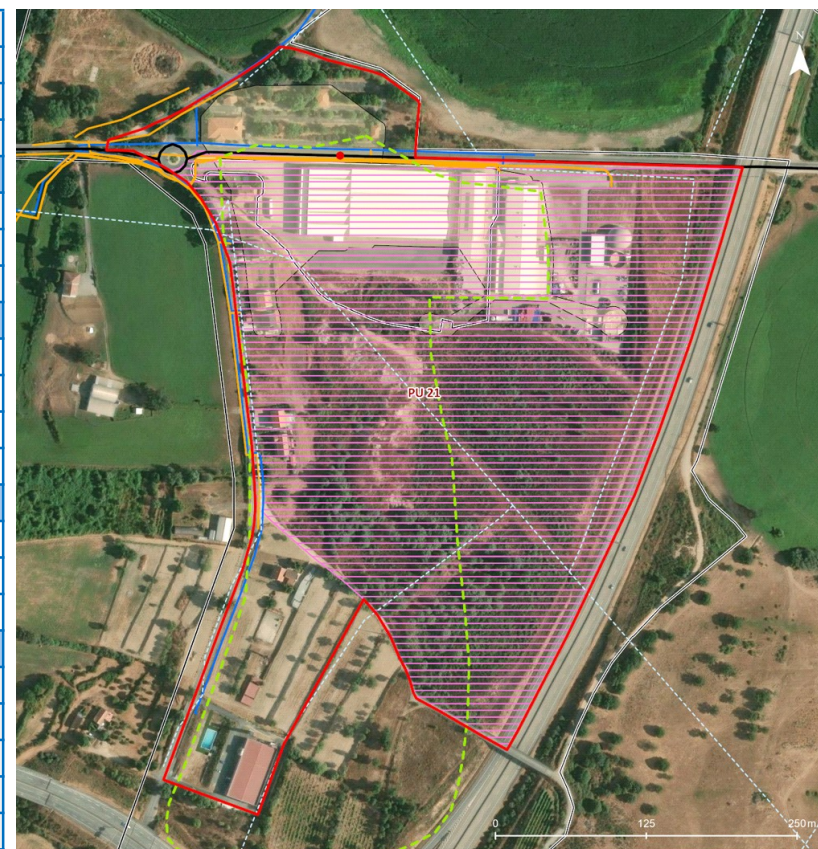
| | | |
|--|---|--|
| Freguesia | Ferro | |
| Área (Proposta) (hectares) | 56,4 | |
| Área (PDM 1999) (hectares) | 61,7 | |
| Variação da área (PDM 1999 - Proposta) (%) | -8,6 | |
| População (Censos 2021, INE) | | |
| População residente no aglomerado (n.º) | 807 | |
| Densidade populacional no aglomerado (hab/hectare) | 14,3 | |
| Variação da população residente no aglomerado (2011 - 2021, INE) (%) | -21,7 | |
| Infraestruturas e serviços | | |
| <input checked="" type="checkbox"/> Rede de distribuição de água | <input checked="" type="checkbox"/> Rede de telecomunicações | |
| <input checked="" type="checkbox"/> Rede de drenagem de águas residuais | <input checked="" type="checkbox"/> Rede de transporte público rodoviário | |
| <input checked="" type="checkbox"/> Rede de distribuição de energia elétrica | Rede de transporte público ferroviário | |
| <input type="checkbox"/> Rede de distribuição de gás natural | | |
| Equipamentos de utilização coletiva | | |
| <input checked="" type="checkbox"/> Ensino | <input type="checkbox"/> Cultura | <input type="checkbox"/> Segurança pública |
| <input checked="" type="checkbox"/> Saúde e Ação Social | <input type="checkbox"/> Administração | <input checked="" type="checkbox"/> Culto |
| <input checked="" type="checkbox"/> Desporto | | |
| Parque edificado (Censos 2021, INE) | | |
| Edifícios (n.º) | 531 | |
| Variação do n.º de edifícios no aglomerado (2011-2021, INE) (%) | 43,5 | |
| Densidade de edifícios (n.º/hectare) | 9,4 | |
| Edifícios totalmente afetos à habitação (%) | 100,0 | |
| Alojamentos familiares (n.º) | 608 | |
| Compromissos urbanísticos (n.º) | 16 | |
| Sistema Urbano | | |
| Nível na hierarquia da rede urbana | Nível III | |
| Consolidação urbana | Parcialmente em processo de estabilização | |
| Programação da execução do solo urbano | | |
| Áreas urbanas a infraestruturar (hectares) (%) | 8,4 | 14,9 |
| AUC (hectares) (%) | - | - |
| UOPG (hectares) (%) | - | - |



| | | |
|--|--|---------------------------------------|
| LEGENDA | | |
| Solo Urbano | Áreas Sujetas a Programação | Transporte Público Rodoviário |
| PU 20 FERRO | Áreas Urbanas a Infraestruturar | Rede Existente |
| Outros Perímetros Urbanos | Áreas Urbanas a Consolidar (AUC) | Paragens |
| Perímetro Urbano (PDM em vigor) | Unidades Operativas de Planeamento e Gestão (UOPG) | Transporte Público Ferroviário |
| Áreas Edificadas Consolidadas ou em Consolidação | Redes de Infraestruturas | Linha Férrea Existente |
| Compromissos Urbanísticos | Abastecimento de Água | Equipamentos |
| Operações de Loteamento | Drenagem de Águas Residuais | Ensino |
| Outras Operações Urbanísticas | Distribuição de Energia Elétrica | Saúde e Ação Social |
| | Distribuição de Gás Natural | Culto |
| | | Administração |
| | | Desporto |
| | | Cultura |
| | | Hotelaria |
| | | Segurança Pública |

PU 21 | QUINTA DA RAPOSA

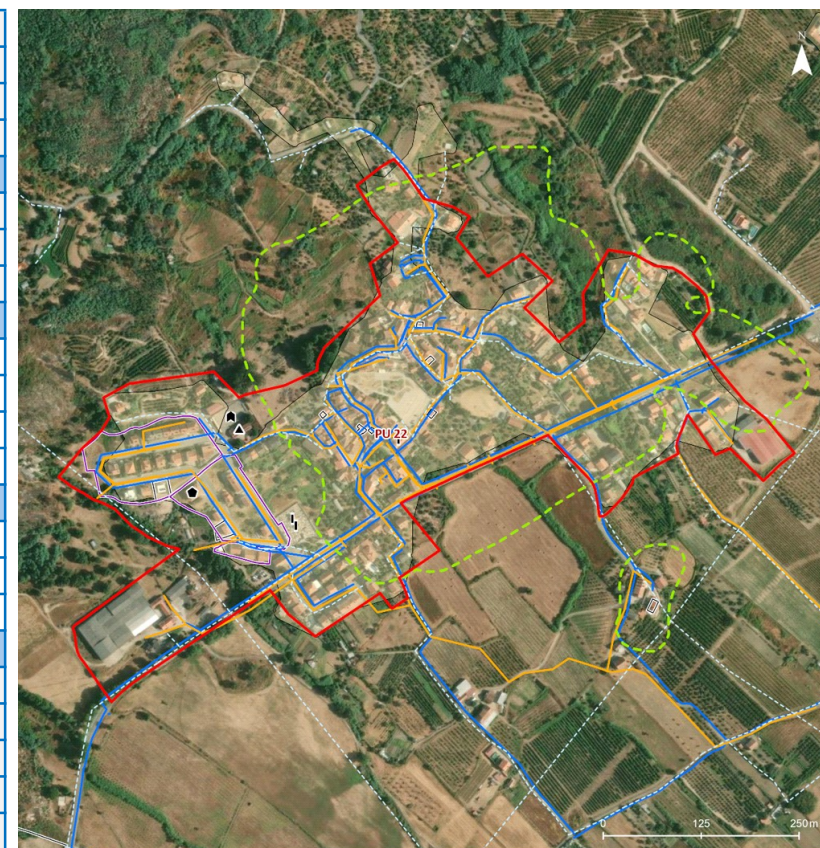
| | | |
|--|--|---|
| Freguesia | Ferro | |
| Área (Proposta) (hectares) | 17,7 | |
| Área (PDM 1999) (hectares) | 11,8 | |
| Variação da área (PDM 1999 - Proposta) (%) | 49,5 | |
| População (Censos 2021, INE) | | |
| População residente no aglomerado (n.º) | 18 | |
| Densidade populacional no aglomerado (hab/hectare) | 1,0 | |
| Variação da população residente no aglomerado (2011 - 2021, INE) (%) | -5,3 | |
| Infraestruturas e serviços | | |
| <input checked="" type="checkbox"/> | Rede de distribuição de água | <input checked="" type="checkbox"/> Rede de telecomunicações |
| <input checked="" type="checkbox"/> | Rede de drenagem de águas residuais | <input checked="" type="checkbox"/> Rede de transporte público rodoviário |
| <input checked="" type="checkbox"/> | Rede de distribuição de energia elétrica | Rede de transporte público ferroviário |
| <input type="checkbox"/> | Rede de distribuição de gás natural | |
| Equipamentos de utilização coletiva | | |
| <input type="checkbox"/> | Ensino | Cultura |
| <input type="checkbox"/> | Saúde e Ação Social | Administração |
| <input type="checkbox"/> | Desporto | Segurança pública |
| <input type="checkbox"/> | | Culto |
| Parque edificado (Censos 2021, INE) | | |
| Edifícios (n.º) | 10 | |
| Variação do n.º de edifícios no aglomerado (2011-2021, INE) (%) | 2,8 | |
| Densidade de edifícios (n.º/hectare) | 0,6 | |
| Edifícios totalmente afetos à habitação (%) | 100,0 | |
| Alojamentos familiares (n.º) | 10 | |
| Compromissos urbanísticos (n.º) | 2 | |
| Sistema Urbano | | |
| Nível na hierarquia da rede urbana | Nível V | |
| Consolidação urbana | Em fase de estabilização | |
| Programação da execução do solo urbano | | |
| Áreas urbanas a infraestruturar (hectares) (%) | - | - |
| AUC (hectares) (%) | - | - |
| UOPG (hectares) (%) | 14,2 | 80,3 |



| | | |
|--|---|---|
| LEGENDA | | |
| Solo Urbano | Áreas Sujetas a Programação | Transporte Público Rodoviário |
| PU 21 QUINTA DA RAPOSA | Áreas Urbanas a Infraestruturar | Rede Existente |
| Outros Perímetros Urbanos | Áreas Urbanas a Consolidar (AUC) | ● Paragens |
| Perímetro Urbano (PDM em vigor) | Unidades Operativas de Planeamento e Gestão (UOPG) | Transporte Público Ferroviário |
| Áreas Edificadas Consolidadas ou em Consolidação | Redes de Infraestruturas | Linha Férrea Existente |
| Compromissos Urbanísticos | Abastecimento de Água | Equipamentos |
| Operações de Loteamento | Drenagem de Águas Residuais | ▲ Ensino |
| Outras Operações Urbanísticas | Distribuição de Energia Elétrica | ● Saúde e Ação Social |
| | Distribuição de Gás Natural | ▼ Cultura |
| | | ■ Hotelaria |
| | | Culto |
| | | ▲ Desporto |
| | | ■ Administração |
| | | ▲ Segurança Pública |

PU 22 | ORJAIS

| | | | |
|--|--|-------------------------------------|--|
| Freguesia | | | Orjais |
| Área (Proposta) (hectares) | | | 24,7 |
| Área (PDM 1999) (hectares) | | | 23,1 |
| Variação da área (PDM 1999 - Proposta) (%) | | | 7,2 |
| População (Censos 2021, INE) | | | |
| População residente no aglomerado (n.º) | | | 374 |
| Densidade populacional no aglomerado (hab/hectare) | | | 15,1 |
| Variação da população residente no aglomerado (2011 - 2021, INE) (%) | | | -7,9 |
| Infraestruturas e serviços | | | |
| <input checked="" type="checkbox"/> | Rede de distribuição de água | <input checked="" type="checkbox"/> | Rede de telecomunicações |
| <input checked="" type="checkbox"/> | Rede de drenagem de águas residuais | <input checked="" type="checkbox"/> | Rede de transporte público rodoviário |
| <input checked="" type="checkbox"/> | Rede de distribuição de energia elétrica | | Rede de transporte público ferroviário |
| <input type="checkbox"/> | Rede de distribuição de gás natural | | |
| Equipamentos de utilização coletiva | | | |
| <input checked="" type="checkbox"/> | Ensino | <input type="checkbox"/> | Cultura |
| <input checked="" type="checkbox"/> | Saúde e Ação Social | <input type="checkbox"/> | Administração |
| <input checked="" type="checkbox"/> | Desporto | <input checked="" type="checkbox"/> | Culto |
| Parque edificado (Censos 2021, INE) | | | |
| Edifícios (n.º) | | | 251 |
| Variação do n.º de edifícios no aglomerado (2011-2021, INE) (%) | | | -4,4 |
| Densidade de edifícios (n.º/hectare) | | | 10,1 |
| Edifícios totalmente afetos à habitação (%) | | | 100,0 |
| Alojamentos familiares (n.º) | | | 280 |
| Compromissos urbanísticos (n.º) | | | 11 |
| Sistema Urbano | | | |
| Nível na hierarquia da rede urbana | | | Nível IV |
| Consolidação urbana | | | Estabilizada |
| Programação da execução do solo urbano | | | |
| Áreas urbanas a infraestruturar (hectares) (%) | - | - | |
| AUC (hectares) (%) | - | - | |
| UOPG (hectares) (%) | - | - | |



LEGENDA

Solo Urbano

- PU 22 | ORJAIS
- Outros Perímetros Urbanos
- Perímetro Urbano (PDM em vigor)
- Áreas Edificadas Consolidadas ou em Consolidação

Compromissos Urbanísticos

- Operações de Loteamento
- Outras Operações Urbanísticas

Áreas Sujeitas a Programação

- Áreas Urbanas a Infraestruturar
- Áreas Urbanas a Consolidar (AUC)
- Unidades Operativas de Planeamento e Gestão (UOPG)

Redes de Infraestruturas

- Abastecimento de Água
- Drenagem de Águas Residuais
- Distribuição de Energia Elétrica
- Distribuição de Gás Natural

Transporte Público Rodoviário

- Rede Existente
- Paragens

Transporte Público Ferroviário

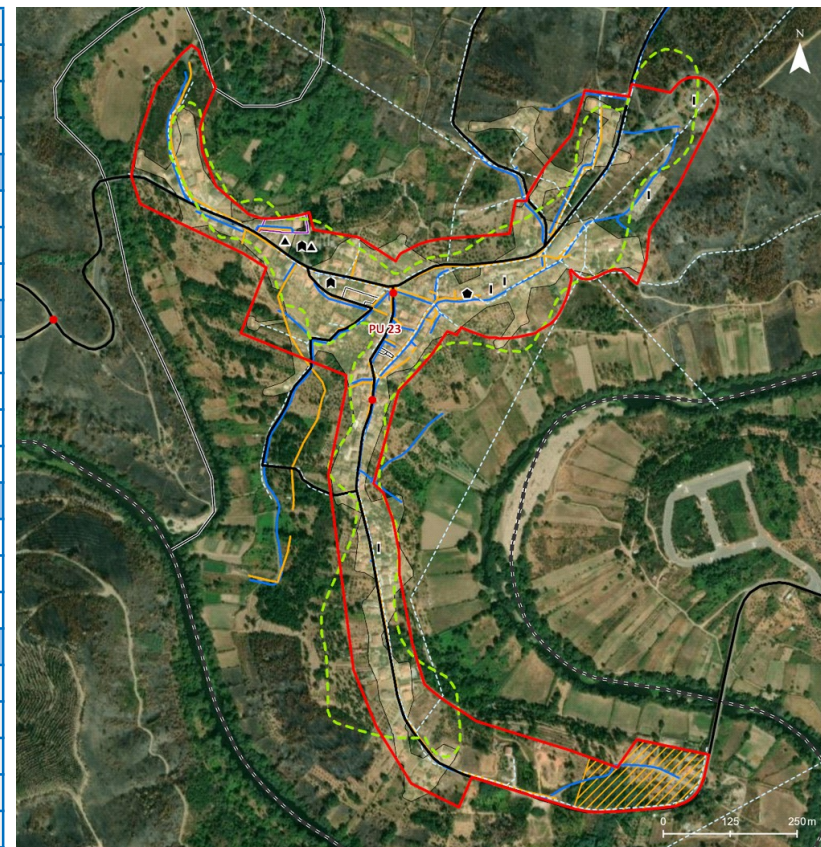
- Linha Férrea Existente

Equipamentos

- Ensino
- Saúde e Ação Social
- Culto
- Desporto
- Cultura
- Hotelaria
- Administração
- Segurança Pública

PU 23 | OURONDO

| | | |
|--|---|--|
| Freguesia | Ourondo | |
| Área (Proposta) (hectares) | 39,1 | |
| Área (PDM 1999) (hectares) | 27,3 | |
| Variação da área (PDM 1999 - Proposta) (%) | 43,4 | |
| População (Censos 2021, INE) | | |
| População residente no aglomerado (n.º) | 231 | |
| Densidade populacional no aglomerado (hab/hectare) | 9,1 | |
| Variação da população residente no aglomerado (2011 - 2021, INE) (%) | -14,9 | |
| Infraestruturas e serviços | | |
| <input checked="" type="checkbox"/> Rede de distribuição de água | <input checked="" type="checkbox"/> Rede de telecomunicações | |
| <input checked="" type="checkbox"/> Rede de drenagem de águas residuais | <input checked="" type="checkbox"/> Rede de transporte público rodoviário | |
| <input checked="" type="checkbox"/> Rede de distribuição de energia elétrica | Rede de transporte público ferroviário | |
| <input type="checkbox"/> Rede de distribuição de gás natural | | |
| Equipamentos de utilização coletiva | | |
| <input checked="" type="checkbox"/> Ensino | <input type="checkbox"/> Cultura | <input type="checkbox"/> Segurança pública |
| <input checked="" type="checkbox"/> Saúde e Ação Social | <input type="checkbox"/> Administração | <input checked="" type="checkbox"/> Culto |
| <input checked="" type="checkbox"/> Desporto | | |
| Parque edificado (Censos 2021, INE) | | |
| Edifícios (n.º) | 272 | |
| Variação do n.º de edifícios no aglomerado (2011-2021, INE) (%) | -5,4 | |
| Densidade de edifícios (n.º/hectare) | 7,0 | |
| Edifícios totalmente afetos à habitação (%) | 99,3 | |
| Alojamentos familiares (n.º) | 275 | |
| Compromissos urbanísticos (n.º) | 3 | |
| Sistema Urbano | | |
| Nível na hierarquia da rede urbana | Nível IV | |
| Consolidação urbana | Em fase de estabilização | |
| Programação da execução do solo urbano | | |
| Áreas urbanas a infraestruturar (hectares) (%) | 2,4 | 6,1 |
| AUC (hectares) (%) | - | - |
| UOPG (hectares) (%) | - | - |



LEGENDA

Solo Urbano
 PU 23 | OURONDO
 Outros Perímetros Urbanos
 Perímetro Urbano (PDM em vigor)
 Áreas Edificadas Consolidadas ou em Consolidação

Compromissos Urbanísticos
 Operações de Loteamento
 Outras Operações Urbanísticas

Áreas Sujetas a Programação
 Áreas Urbanas a Infraestruturar
 Áreas Urbanas a Consolidar (AUC)
 Unidades Operativas de Planeamento e Gestão (UOPG)

Redes de Infraestruturas
 Abastecimento de Água
 Drenagem de Águas Residuais
 Distribuição de Energia Elétrica
 Distribuição de Gás Natural

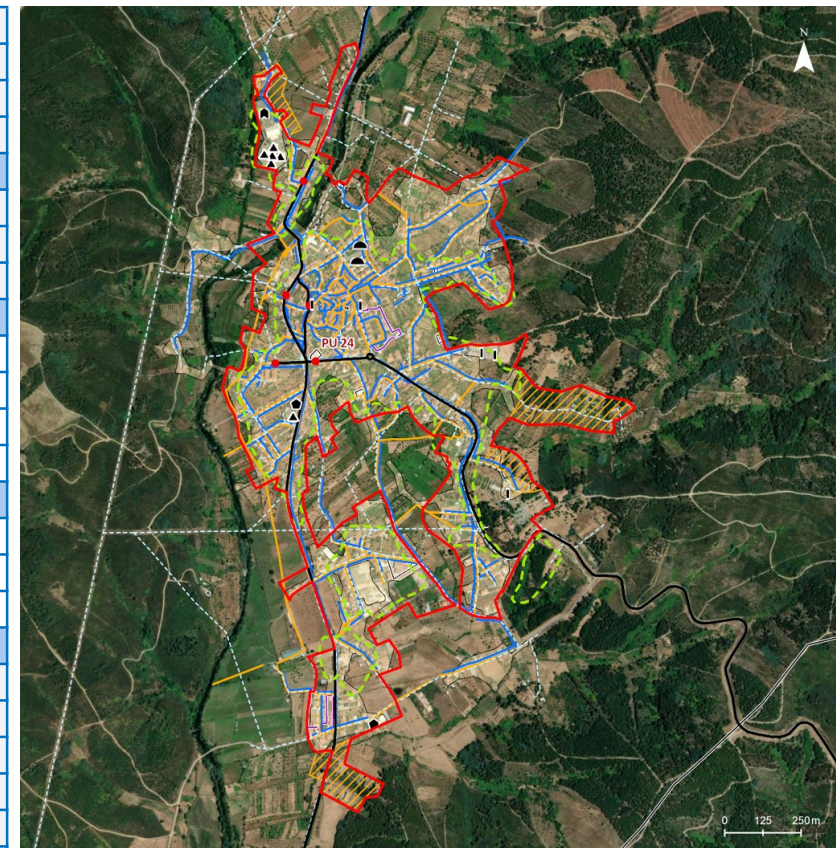
Transporte Público Rodoviário
 Rede Existente
 Paragens

Transporte Público Ferroviário
 Linha Férrea Existente

Equipamentos
 Ensino
 Saúde e Ação Social
 Culto
 Desporto
 Cultura
 Hotelaria
 Administração
 Segurança Pública

PU 24 | PAUL

| | | | |
|--|--|---|---------------------|
| Freguesia | Paul | | |
| Área (Proposta) (hectares) | 118,7 | | |
| Área (PDM 1999) (hectares) | 59,1 | | |
| Variação da área (PDM 1999 - Proposta) (%) | 100,7 | | |
| População (Censos 2021, INE) | | | |
| População residente no aglomerado (n.º) | 1.205 | | |
| Densidade populacional no aglomerado (hab/hectare) | 10,2 | | |
| Variação da população residente no aglomerado (2011 - 2021, INE) (%) | -19,7 | | |
| Infraestruturas e serviços | | | |
| <input checked="" type="checkbox"/> | X Rede de distribuição de água | X Rede de telecomunicações | |
| <input checked="" type="checkbox"/> | X Rede de drenagem de águas residuais | X Rede de transporte público rodoviário | |
| <input checked="" type="checkbox"/> | X Rede de distribuição de energia elétrica | Rede de transporte público ferroviário | |
| <input type="checkbox"/> | Rede de distribuição de gás natural | | |
| Equipamentos de utilização coletiva | | | |
| <input checked="" type="checkbox"/> | X Ensino | Cultura | x Segurança pública |
| <input checked="" type="checkbox"/> | X Saúde e Ação Social | Administração | X Culto |
| <input checked="" type="checkbox"/> | X Desporto | | |
| Parque edificado (Censos 2021, INE) | | | |
| Edifícios (n.º) | 941 | | |
| Variação do n.º de edifícios no aglomerado (2011-2021, INE) (%) | 0,1 | | |
| Densidade de edifícios (n.º/hectare) | 7,9 | | |
| Edifícios totalmente afetos à habitação (%) | 99,6 | | |
| Alojamentos familiares (n.º) | 1.040 | | |
| Compromissos urbanísticos (n.º) | 11 | | |
| Sistema Urbano | | | |
| Nível na hierarquia da rede urbana | Nível III | | |
| Consolidação urbana | Parcialmente em processo de estabilização | | |
| Programação da execução do solo urbano | | | |
| Áreas urbanas a infraestruturar (hectares) (%) | 8,4 | 7,1 | |
| AUC (hectares) (%) | - | - | |
| UOPG (hectares) (%) | - | - | |



LEGENDA

| | | |
|--|--|---------------------------------------|
| Solo Urbano | Áreas Sujetas a Programação | Transporte Público Rodoviário |
| PU 24 PAUL | Áreas Urbanas a Infraestruturar | Rede Existente |
| Outros Perímetros Urbanos | Áreas Urbanas a Consolidar (AUC) | Paragens |
| Perímetro Urbano (PDM em vigor) | Unidades Operativas de Planeamento e Gestão (UOPG) | Transporte Público Ferroviário |
| Áreas Edificadas Consolidadas ou em Consolidação | Redes de Infraestruturas | Linha Férrea Existente |
| Compromissos Urbanísticos | Abastecimento de Água | Equipamentos |
| Operações de Loteamento | Drenagem de Águas Residuais | Ensino |
| Outras Operações Urbanísticas | Distribuição de Energia Elétrica | Saúde e Ação Social |
| | Distribuição de Gás Natural | Culto |
| | | Cultura |
| | | Hotelaria |
| | | Administração |
| | | Segurança Pública |
| | | Desporto |

PU 25 | CASTANHEIRA DE CIMA

| | | |
|--|---|--|
| Freguesia | Peraboa | |
| Área (Proposta) (hectares) | 10,0 | |
| Área (PDM 1999) (hectares) | 5,4 | |
| Variação da área (PDM 1999 - Proposta) (%) | 83,8 | |
| População (Censos 2021, INE) | | |
| População residente no aglomerado (n.º) | 40 | |
| Densidade populacional no aglomerado (hab/hectare) | 4,0 | |
| Variação da população residente no aglomerado (2011 - 2021, INE) (%) | -61,9 | |
| Infraestruturas e serviços | | |
| X Rede de distribuição de água | X | Rede de telecomunicações |
| X Rede de drenagem de águas residuais | | Rede de transporte público rodoviário |
| X Rede de distribuição de energia elétrica | | Rede de transporte público ferroviário |
| Rede de distribuição de gás natural | | |
| Equipamentos de utilização coletiva | | |
| Ensino | Cultura | Segurança pública |
| Saúde e Ação Social | Administração | X Culto |
| Desporto | | |
| Parque edificado (Censos 2021, INE) | | |
| Edifícios (n.º) | 69 | |
| Variação do n.º de edifícios no aglomerado (2011-2021, INE) (%) | -10,3 | |
| Densidade de edifícios (n.º/hectare) | 6,9 | |
| Edifícios totalmente afetos à habitação (%) | 100,0 | |
| Alojamentos familiares (n.º) | 71 | |
| Compromissos urbanísticos (n.º) | 1 | |
| Sistema Urbano | | |
| Nível na hierarquia da rede urbana | Nível V | |
| Consolidação urbana | Parcialmente em processo de estabilização | |
| Programação da execução do solo urbano | | |
| Áreas urbanas a infraestruturar (hectares) (%) | - | - |
| AUC (hectares) (%) | - | - |
| UOPG (hectares) (%) | - | - |

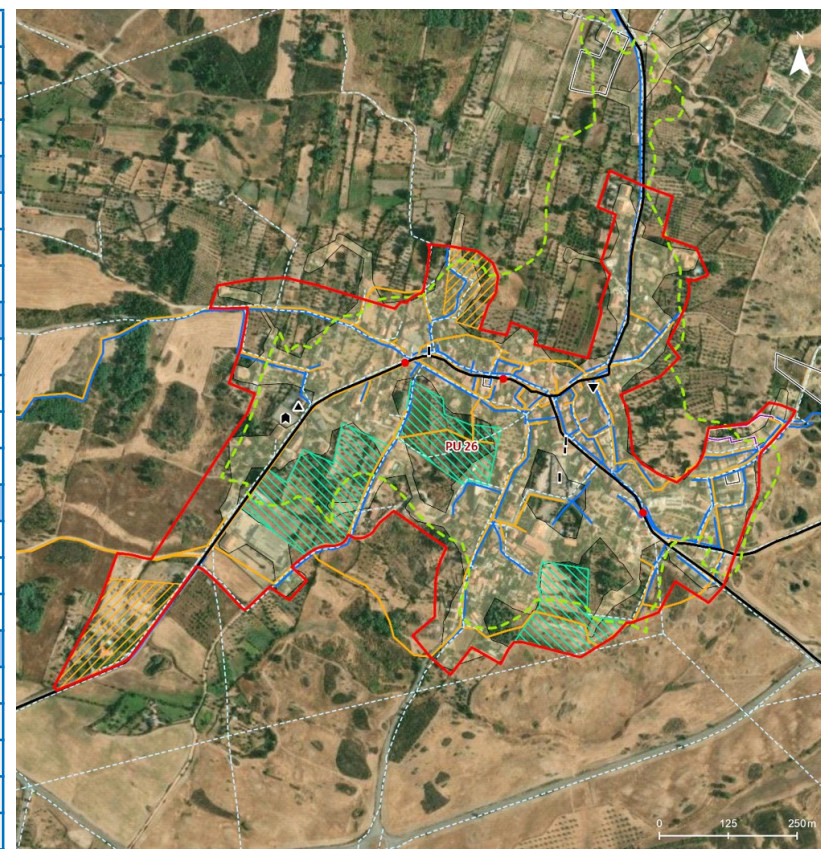


LEGENDA

| | | |
|--|--|---------------------------------------|
| Solo Urbano | Áreas Sujetas a Programação | Transporte Público Rodoviário |
| PU 25 CASTANHEIRA DE CIMA | Áreas Urbanas a Infraestruturar | Rede Existente |
| Outros Perímetros Urbanos | Áreas Urbanas a Consolidar (AUC) | Paragens |
| Perímetro Urbano (PDM em vigor) | Unidades Operativas de Planeamento e Gestão (UOPG) | Transporte Público Ferroviário |
| Áreas Edificadas Consolidadas ou em Consolidação | Redes de Infraestruturas | - Linha Férrea Existente |
| Compromissos Urbanísticos | Abastecimento de Água | Equipamentos |
| Operações de Loteamento | Drenagem de Águas Residuais | ▲ Ensino |
| Outras Operações Urbanísticas | Distribuição de Energia Elétrica | ● Saúde e Ação Social |
| | Distribuição de Gás Natural | ▼ Cultura |
| | | ■ Hotelaria |
| | | I Culto |
| | | ■ Administração |
| | | ▲ Desporto |
| | | ▲ Segurança Pública |

PU 26 | PERABOIA

| | | |
|--|---|---|
| Freguesia | Peraboa | |
| Área (Proposta) (hectares) | 54,6 | |
| Área (PDM 1999) (hectares) | 48,5 | |
| Variação da área (PDM 1999 - Proposta) (%) | 12,4 | |
| População (Censos 2021, INE) | | |
| População residente no aglomerado (n.º) | 513 | |
| Densidade populacional no aglomerado (hab/hectare) | 9,4 | |
| Variação da população residente no aglomerado (2011 - 2021, INE) (%) | -8,7 | |
| Infraestruturas e serviços | | |
| <input checked="" type="checkbox"/> Rede de distribuição de água | <input checked="" type="checkbox"/> Rede de telecomunicações | |
| <input checked="" type="checkbox"/> Rede de drenagem de águas residuais | <input checked="" type="checkbox"/> Rede de transporte público rodoviário | |
| <input checked="" type="checkbox"/> Rede de distribuição de energia elétrica | Rede de transporte público ferroviário | |
| <input type="checkbox"/> Rede de distribuição de gás natural | | |
| Equipamentos de utilização coletiva | | |
| <input checked="" type="checkbox"/> Ensino | <input checked="" type="checkbox"/> Cultura | Segurança pública |
| <input type="checkbox"/> Saúde e Ação Social | Administração | <input checked="" type="checkbox"/> Culto |
| <input checked="" type="checkbox"/> Desporto | | |
| Parque edificado (Censos 2021, INE) | | |
| Edifícios (n.º) | 378 | |
| Variação do n.º de edifícios no aglomerado (2011-2021, INE) (%) | 42,9 | |
| Densidade de edifícios (n.º/hectare) | 6,9 | |
| Edifícios totalmente afetos à habitação (%) | 100,0 | |
| Alojamentos familiares (n.º) | 396 | |
| Compromissos urbanísticos (n.º) | 3 | |
| Sistema Urbano | | |
| Nível na hierarquia da rede urbana | Nível IV | |
| Consolidação urbana | Parcialmente em processo de estabilização | |
| Programação da execução do solo urbano | | |
| Áreas urbanas a infraestruturar (hectares) (%) | 3,2 | 5,8 |
| AUC (hectares) (%) | 6,9 | 12,6 |
| UOPG (hectares) (%) | - | - |



LEGENDA

Solo Urbano

- PU 26 | PERABOIA
- Outros Perímetros Urbanos
- Perímetro Urbano (PDM em vigor)
- Áreas Edificadas Consolidadas ou em Consolidação

Compromissos Urbanísticos

- Operações de Loteamento
- Outras Operações Urbanísticas

Áreas Sujetas a Programação

- Áreas Urbanas a Infraestruturar
- Áreas Urbanas a Consolidar (AUC)
- Unidades Operativas de Planeamento e Gestão (UOPG)

Redes de Infraestruturas

- Abastecimento de Água
- Drenagem de Águas Residuais
- Distribuição de Energia Elétrica
- Distribuição de Gás Natural

Transporte Público Rodoviário

- Rede Existente
- Paragens

Transporte Público Ferroviário

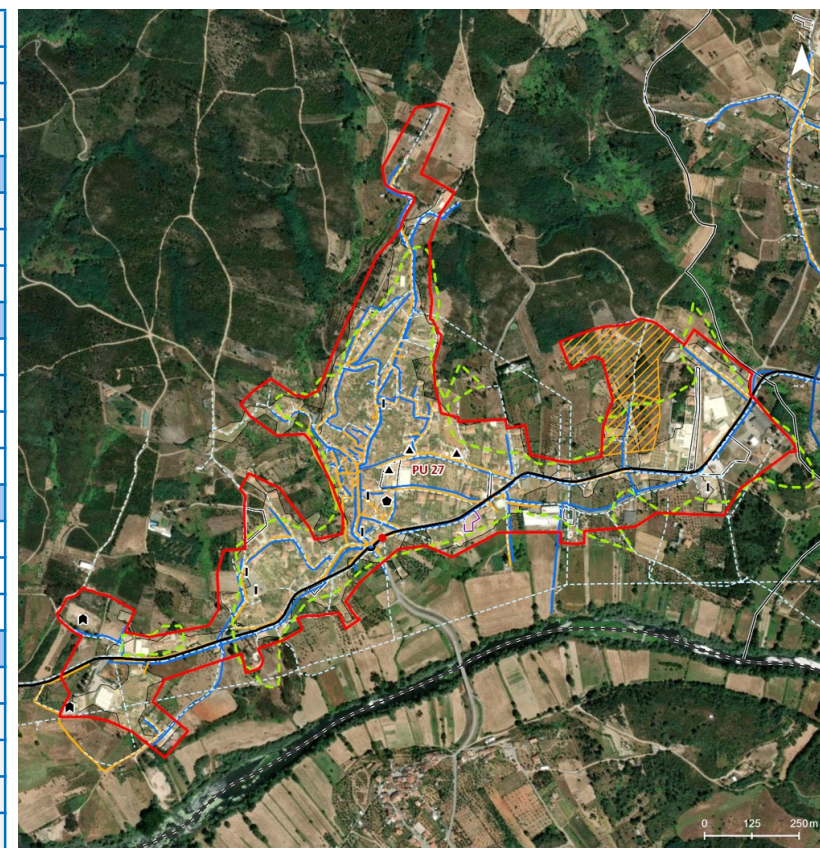
- Linha Férrea Existente

Equipamentos

- Ensino
- Saúde e Ação Social
- Culto
- Desporto
- Cultura
- Hotelaria
- Administração
- Segurança Pública

PU 27 | PESO

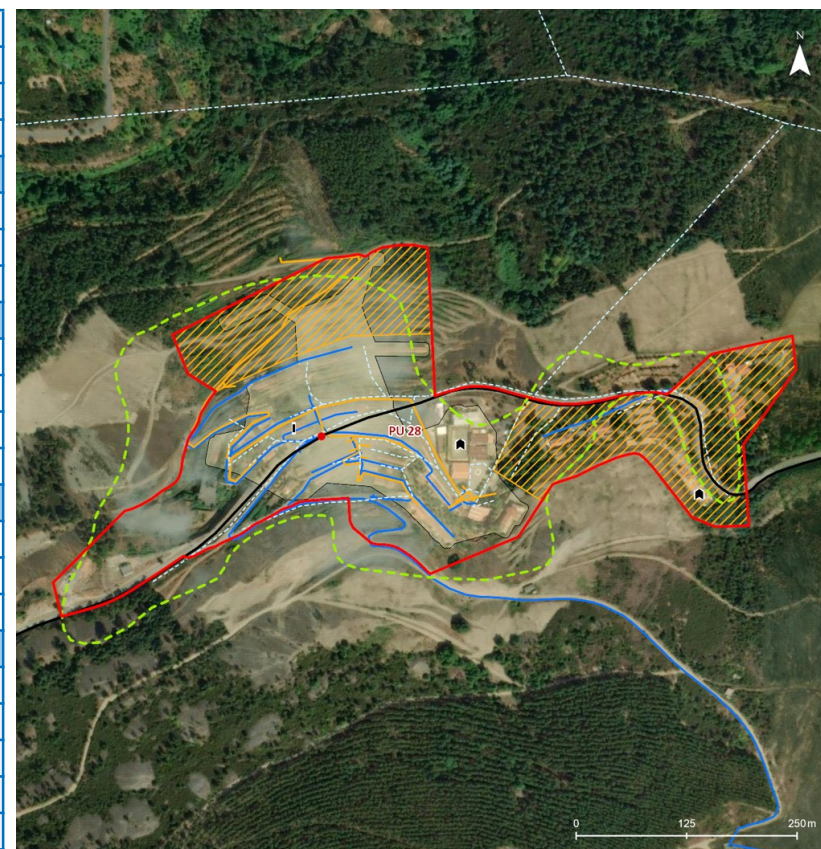
| | | | |
|--|---------------|--|---|
| Freguesia | | | Peso |
| Área (Proposta) (hectares) | | | 80,5 |
| Área (PDM 1999) (hectares) | | | 54,1 |
| Variação da área (PDM 1999 - Proposta) (%) | | | 48,9 |
| População (Censos 2021, INE) | | | |
| População residente no aglomerado (n.º) | | | 615 |
| Densidade populacional no aglomerado (hab/hectare) | | | 7,6 |
| Variação da população residente no aglomerado (2011 - 2021, INE) (%) | | | -13,3 |
| Infraestruturas e serviços | | | |
| X Rede de distribuição de água | X | Rede de telecomunicações | |
| X Rede de drenagem de águas residuais | x | Rede de transporte público rodoviário | |
| X Rede de distribuição de energia elétrica | | Rede de transporte público ferroviário | |
| Rede de distribuição de gás natural | | | |
| Equipamentos de utilização coletiva | | | |
| x Ensino | Cultura | | Segurança pública |
| x Saúde e Ação Social | Administração | x | Culto |
| x Desporto | | | |
| Parque edificado (Censos 2021, INE) | | | |
| Edifícios (n.º) | | | 560 |
| Variação do n.º de edifícios no aglomerado (2011-2021, INE) (%) | | | 11,7 |
| Densidade de edifícios (n.º/hectare) | | | 7,0 |
| Edifícios totalmente afetos à habitação (%) | | | 100,0 |
| Alojamentos familiares (n.º) | | | 601 |
| Compromissos urbanísticos (n.º) | | | 8 |
| Sistema Urbano | | | |
| Nível na hierarquia da rede urbana | | | Nível IV |
| Consolidação urbana | | | Parcialmente em processo de estabilização |
| Programação da execução do solo urbano | | | |
| Áreas urbanas a infraestruturar (hectares) (%) | 5,7 | | 7,1 |
| AUC (hectares) (%) | - | | - |
| UOPG (hectares) (%) | - | | - |



| | | |
|--|--|---------------------------------------|
| LEGENDA | | |
| Solo Urbano | Áreas Sujetas a Programação | Transporte Público Rodoviário |
| PU 27 PESO | Áreas Urbanas a Infraestruturar | Rede Existente |
| Outros Perímetros Urbanos | Áreas Urbanas a Consolidar (AUC) | Paragens |
| Perímetro Urbano (PDM em vigor) | Unidades Operativas de Planeamento e Gestão (UOPG) | Transporte Público Ferroviário |
| Áreas Edificadas Consolidadas ou em Consolidação | Redes de Infraestruturas | Linha Férrea Existente |
| Compromissos Urbanísticos | Abastecimento de Água | Equipamentos |
| Operações de Loteamento | Drenagem de Águas Residuais | Ensino |
| Outras Operações Urbanísticas | Distribuição de Energia Elétrica | Saúde e Ação Social |
| | Distribuição de Gás Natural | Culto |
| | | Cultura |
| | | Hotelaria |
| | | Administração |
| | | Desporto |
| | | Segurança Pública |

PU 28 | MINAS DA PANASQUEIRA

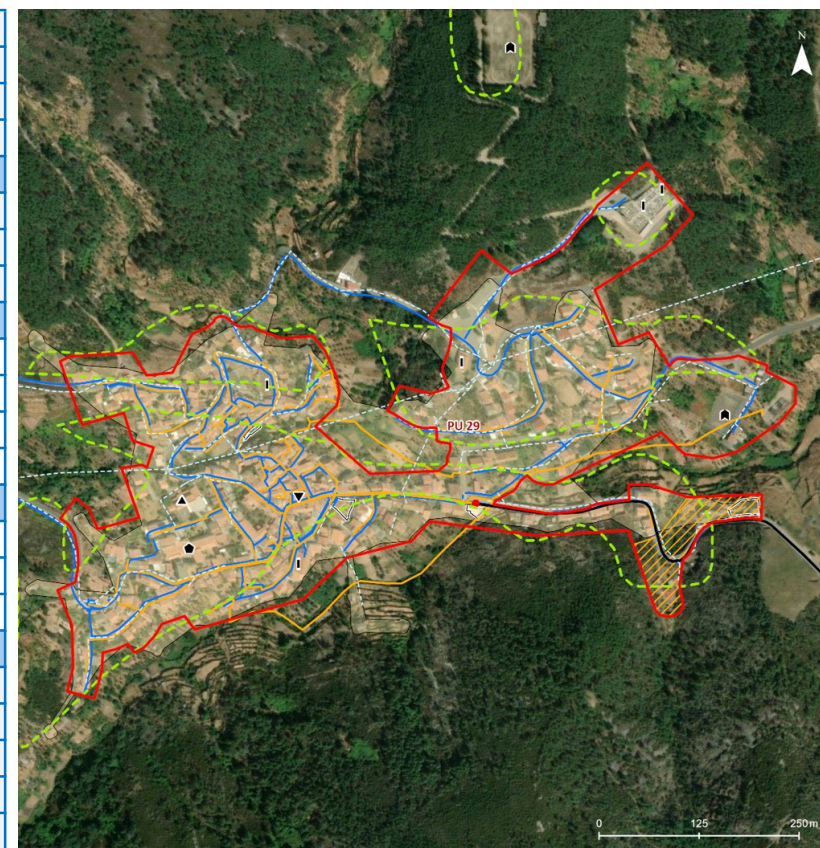
| | | |
|--|---|--|
| Freguesia | São Jorge da Beira | |
| Área (Proposta) (hectares) | 14,4 | |
| Área (PDM 1999) (hectares) | 15,8 | |
| Variação da área (PDM 1999 - Proposta) (%) | -8,4 | |
| População (Censos 2021, INE) | | |
| População residente no aglomerado (n.º) | 83 | |
| Densidade populacional no aglomerado (hab/hectare) | 5,8 | |
| Variação da população residente no aglomerado (2011 - 2021, INE) (%) | 2,5 | |
| Infraestruturas e serviços | | |
| <input checked="" type="checkbox"/> Rede de distribuição de água | <input checked="" type="checkbox"/> Rede de telecomunicações | |
| <input checked="" type="checkbox"/> Rede de drenagem de águas residuais | <input checked="" type="checkbox"/> Rede de transporte público rodoviário | |
| <input checked="" type="checkbox"/> Rede de distribuição de energia elétrica | Rede de transporte público ferroviário | |
| <input type="checkbox"/> Rede de distribuição de gás natural | | |
| Equipamentos de utilização coletiva | | |
| <input type="checkbox"/> Ensino | <input type="checkbox"/> Cultura | <input type="checkbox"/> Segurança pública |
| <input type="checkbox"/> Saúde e Ação Social | <input type="checkbox"/> Administração | <input checked="" type="checkbox"/> Culto |
| <input checked="" type="checkbox"/> Desporto | | |
| Parque edificado (Censos 2021, INE) | | |
| Edifícios (n.º) | 64 | |
| Variação do n.º de edifícios no aglomerado (2011-2021, INE) (%) | 2,2 | |
| Densidade de edifícios (n.º/hectare) | 4,4 | |
| Edifícios totalmente afetos à habitação (%) | 99,7 | |
| Alojamentos familiares (n.º) | 65 | |
| Compromissos urbanísticos (n.º) | - | |
| Sistema Urbano | | |
| Nível na hierarquia da rede urbana | Nível V | |
| Consolidação urbana | Parcialmente em processo de estabilização | |
| Programação da execução do solo urbano | | |
| Áreas urbanas a infraestruturar (hectares) (%) | 6,0 | 41,8 |
| AUC (hectares) (%) | - | - |
| UOPG (hectares) (%) | - | - |



| | | |
|---|---|---|
| LEGENDA | | |
| Solo Urbano | Áreas Sujetas a Programação | Transporte Público Rodoviário |
| PU 28 MINAS DA PANASQUEIRA | Áreas Urbanas a Infraestruturar | Rede Existente |
| Outros Perímetros Urbanos | Áreas Urbanas a Consolidar (AUC) | ● Paragens |
| Perímetro Urbano (PDM em vigor) | Unidades Operativas de Planeamento e Gestão (UOPG) | Transporte Público Ferroviário |
| Áreas Edificadas Consolidadas ou em Consolidação | Redes de Infraestruturas | Linha Férrea Existente |
| Compromissos Urbanísticos | — Abastecimento de Água | Equipamentos |
| Operações de Loteamento | — Drenagem de Águas Residuais | ▲ Ensino |
| Outras Operações Urbanísticas | — Distribuição de Energia Elétrica | ● Saúde e Ação Social |
| | — Distribuição de Gás Natural | I Culto |
| | | ■ Administração |
| | | ▲ Desporto |
| | | ▼ Cultura |
| | | I Hotelaria |
| | | ■ Segurança Pública |

PU 29 | SÃO JORGE DA BEIRA

| | | |
|--|---|---|
| Freguesia | São Jorge da Beira | |
| Área (Proposta) (hectares) | 23,6 | |
| Área (PDM 1999) (hectares) | 22,1 | |
| Variação da área (PDM 1999 - Proposta) (%) | 6,9 | |
| População (Censos 2021, INE) | | |
| População residente no aglomerado (n.º) | 374 | |
| Densidade populacional no aglomerado (hab/hectare) | 15,8 | |
| Variação da população residente no aglomerado (2011 - 2021, INE) (%) | -22,9 | |
| Infraestruturas e serviços | | |
| <input checked="" type="checkbox"/> | Rede de distribuição de água | <input checked="" type="checkbox"/> Rede de telecomunicações |
| <input checked="" type="checkbox"/> | Rede de drenagem de águas residuais | <input checked="" type="checkbox"/> Rede de transporte público rodoviário |
| <input checked="" type="checkbox"/> | Rede de distribuição de energia elétrica | Rede de transporte público ferroviário |
| <input type="checkbox"/> | Rede de distribuição de gás natural | |
| Equipamentos de utilização coletiva | | |
| <input checked="" type="checkbox"/> | Ensino | <input checked="" type="checkbox"/> Cultura |
| <input checked="" type="checkbox"/> | Saúde e Ação Social | Administração |
| <input checked="" type="checkbox"/> | Desporto | <input checked="" type="checkbox"/> Culto |
| <input type="checkbox"/> | | Segurança pública |
| Parque edificado (Censos 2021, INE) | | |
| Edifícios (n.º) | 486 | |
| Variação do n.º de edifícios no aglomerado (2011-2021, INE) (%) | 3,6 | |
| Densidade de edifícios (n.º/hectare) | 20,6 | |
| Edifícios totalmente afetos à habitação (%) | 100,0 | |
| Alojamentos familiares (n.º) | 501 | |
| Compromissos urbanísticos (n.º) | 4 | |
| Sistema Urbano | | |
| Nível na hierarquia da rede urbana | Nível IV | |
| Consolidação urbana | Parcialmente em processo de estabilização | |
| Programação da execução do solo urbano | | |
| Áreas urbanas a infraestruturar (hectares) (%) | 0,9 | 3,8 |
| AUC (hectares) (%) | - | - |
| UOPG (hectares) (%) | - | - |



LEGENDA

Solo Urbano

- PU 29 | SÃO JORGE DA BEIRA
- Outros Perímetros Urbanos
- Perímetro Urbano (PDM em vigor)
- Áreas Edificadas Consolidadas ou em Consolidação

Compromissos Urbanísticos

- Operações de Loteamento
- Outras Operações Urbanísticas

Áreas Sujetas a Programação

- Áreas Urbanas a Infraestruturar
- Áreas Urbanas a Consolidar (AUC)
- Unidades Operativas de Planeamento e Gestão (UOPG)

Redes de Infraestruturas

- Abastecimento de Água
- Drenagem de Águas Residuais
- Distribuição de Energia Elétrica
- Distribuição de Gás Natural

Transporte Público Rodoviário

- Rede Existente
- Paragens

Transporte Público Ferroviário

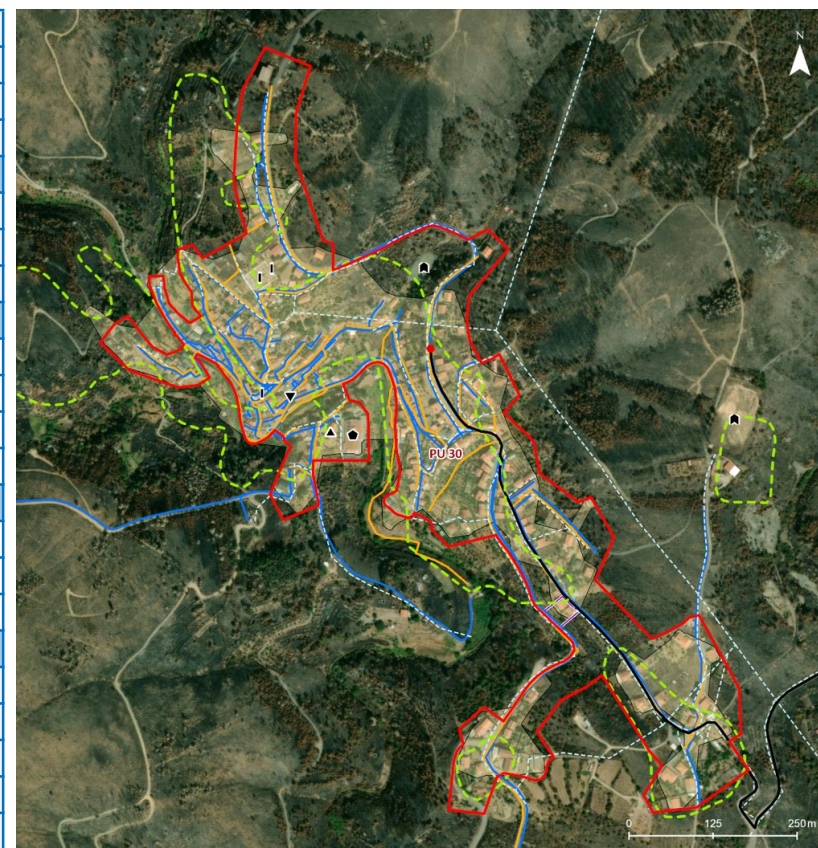
- Linha Férrea Existente

Equipamentos

- Ensino
- Saúde e Ação Social
- Culto
- Desporto
- Cultura
- Hotelaria
- Administração
- Segurança Pública

PU 30 | SOBRAL DE SÃO MIGUEL

| | | | |
|--|--|---|--|
| Freguesia | | Sobral de São Miguel | |
| Área (Proposta) (hectares) | | 28,1 | |
| Área (PDM 1999) (hectares) | | 23,7 | |
| Variação da área (PDM 1999 - Proposta) (%) | | 18,8 | |
| População (Censos 2021, INE) | | | |
| População residente no aglomerado (n.º) | | 262 | |
| Densidade populacional no aglomerado (hab/hectare) | | 9,3 | |
| Variação da população residente no aglomerado (2011 - 2021, INE) (%) | | -29,6 | |
| Infraestruturas e serviços | | | |
| <input checked="" type="checkbox"/> | Rede de distribuição de água | <input checked="" type="checkbox"/> | Rede de telecomunicações |
| <input checked="" type="checkbox"/> | Rede de drenagem de águas residuais | <input checked="" type="checkbox"/> | Rede de transporte público rodoviário |
| <input checked="" type="checkbox"/> | Rede de distribuição de energia elétrica | | Rede de transporte público ferroviário |
| <input type="checkbox"/> | Rede de distribuição de gás natural | | |
| Equipamentos de utilização coletiva | | | |
| <input checked="" type="checkbox"/> | Ensino | <input type="checkbox"/> | Cultura |
| <input checked="" type="checkbox"/> | Saúde e Ação Social | <input type="checkbox"/> | Administração |
| <input checked="" type="checkbox"/> | Desporto | <input checked="" type="checkbox"/> | Culto |
| Parque edificado (Censos 2021, INE) | | | |
| Edifícios (n.º) | | 454 | |
| Variação do n.º de edifícios no aglomerado (2011-2021, INE) (%) | | -1,6 | |
| Densidade de edifícios (n.º/hectare) | | 16,1 | |
| Edifícios totalmente afetos à habitação (%) | | 101,4 | |
| Alojamentos familiares (n.º) | | 457 | |
| Compromissos urbanísticos (n.º) | | 1 | |
| Sistema Urbano | | | |
| Nível na hierarquia da rede urbana | | Nível IV | |
| Consolidação urbana | | Parcialmente em processo de estabilização | |
| Programação da execução do solo urbano | | | |
| Áreas urbanas a infraestruturar (hectares) (%) | | - | - |
| AUC (hectares) (%) | | - | - |
| UOPG (hectares) (%) | | - | - |



LEGENDA

Solo Urbano

- PU 30 | SOBRAL DE SÃO MIGUEL
- Outros Perímetros Urbanos
- Perímetro Urbano (PDM em vigor)
- Áreas Edificadas Consolidadas ou em Consolidação

Compromissos Urbanísticos

- Operações de Loteamento
- Outras Operações Urbanísticas

Áreas Sujetas a Programação

- Áreas Urbanas a Infraestruturar
- Áreas Urbanas a Consolidar (AUC)
- Unidades Operativas de Planeamento e Gestão (UOPG)

Redes de Infraestruturas

- Abastecimento de Água
- Drenagem de Águas Residuais
- Distribuição de Energia Elétrica
- Distribuição de Gás Natural

Transporte Público Rodoviário

- Rede Existente
- Paragens

Transporte Público Ferroviário

- Linha Férrea Existente

Equipamentos

- Ensino
- Saúde e Ação Social
- Culto
- Desporto
- Cultura
- Hotelaria
- Administração
- Segurança Pública

PU 31 | BELO ZÊZERE

| | | |
|--|---|--|
| Freguesia | Tortosendo/Boidobra | |
| Área (Proposta) (hectares) | 23,6 | |
| Área (PDM 1999) (hectares) | 40,9 | |
| Variação da área (PDM 1999 - Proposta) (%) | -42,3 | |
| População (Censos 2021, INE) | | |
| População residente no aglomerado (n.º) | 382 | |
| Densidade populacional no aglomerado (hab/hectare) | 16,2 | |
| Variação da população residente no aglomerado (2011 - 2021, INE) (%) | -4,4 | |
| Infraestruturas e serviços | | |
| <input checked="" type="checkbox"/> Rede de distribuição de água | <input checked="" type="checkbox"/> Rede de telecomunicações | |
| <input checked="" type="checkbox"/> Rede de drenagem de águas residuais | <input checked="" type="checkbox"/> Rede de transporte público rodoviário | |
| <input checked="" type="checkbox"/> Rede de distribuição de energia elétrica | Rede de transporte público ferroviário | |
| <input checked="" type="checkbox"/> Rede de distribuição de gás natural | | |
| Equipamentos de utilização coletiva | | |
| <input type="checkbox"/> Ensino | <input type="checkbox"/> Cultura | <input type="checkbox"/> Segurança pública |
| <input type="checkbox"/> Saúde e Ação Social | <input type="checkbox"/> Administração | <input type="checkbox"/> Culto |
| <input checked="" type="checkbox"/> Desporto | | |
| Parque edificado (Censos 2021, INE) | | |
| Edifícios (n.º) | 153 | |
| Variação do n.º de edifícios no aglomerado (2011-2021, INE) (%) | 15,3 | |
| Densidade de edifícios (n.º/hectare) | 6,5 | |
| Edifícios totalmente afetos à habitação (%) | 100,0 | |
| Alojamentos familiares (n.º) | 153 | |
| Compromissos urbanísticos (n.º) | 17 | |
| Sistema Urbano | | |
| Nível na hierarquia da rede urbana | Nível V | |
| Consolidação urbana | Parcialmente em processo de estabilização | |
| Programação da execução do solo urbano | | |
| Áreas urbanas a infraestruturar (hectares) (%) | - | - |
| AUC (hectares) (%) | - | - |
| UOPG (hectares) (%) | - | - |

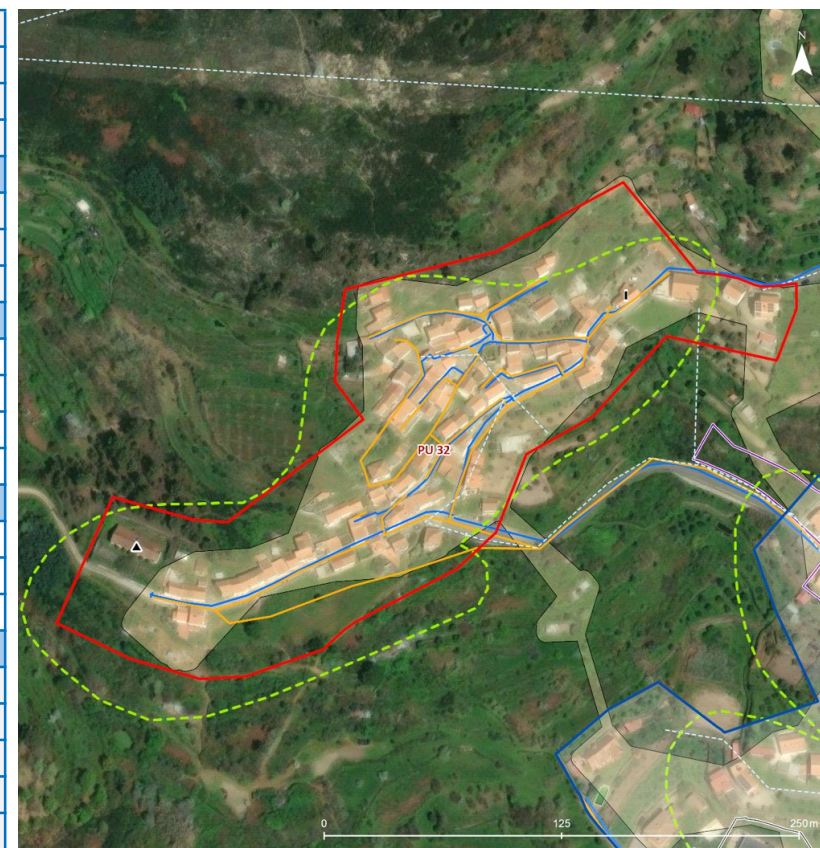


LEGENDA

| | | |
|--|--|---------------------------------------|
| Solo Urbano | Áreas Sujetas a Programação | Transporte Público Rodoviário |
| ■ PU 31 BELO ZÊZERE | ■ Áreas Urbanas a Infraestruturar | — Rede Existente |
| ■ Outros Perímetros Urbanos | ■ Áreas Urbanas a Consolidar (AUC) | ● Paragens |
| ■ Perímetro Urbano (PDM em vigor) | ■ Unidades Operativas de Planeamento e Gestão (UOPG) | Transporte Público Ferroviário |
| ■ Áreas Edificadas Consolidadas ou em Consolidação | Redes de Infraestruturas | — Linha Férrea Existente |
| Compromissos Urbanísticos | — Abastecimento de Água | Equipamentos |
| ■ Operações de Loteamento | — Drenagem de Águas Residuais | ▲ Ensino |
| ■ Outras Operações Urbanísticas | — Distribuição de Energia Elétrica | ● Saúde e Ação Social |
| | — Distribuição de Gás Natural | ■ Culto |
| | | ■ Administração |
| | | ▲ Desporto |
| | | ■ Cultura |
| | | ■ Hotelaria |
| | | ■ Segurança Pública |

PU 32 | CASAL DA SERRA (TORTOSENDO)

| | | |
|--|--|--|
| Freguesia | Tortosendo | |
| Área (Proposta) (hectares) | 3,8 | |
| Área (PDM 1999) (hectares) | 4,3 | |
| Variação da área (PDM 1999 - Proposta) (%) | -11,7 | |
| População (Censos 2021, INE) | | |
| População residente no aglomerado (n.º) | 124 | |
| Densidade populacional no aglomerado (hab/hectare) | 32,8 | |
| Variação da população residente no aglomerado (2011 - 2021, INE) (%) | -16,8 | |
| Infraestruturas e serviços | | |
| <input checked="" type="checkbox"/> | Rede de distribuição de água | <input checked="" type="checkbox"/> Rede de telecomunicações |
| <input checked="" type="checkbox"/> | Rede de drenagem de águas residuais | Rede de transporte público rodoviário |
| <input checked="" type="checkbox"/> | Rede de distribuição de energia elétrica | Rede de transporte público ferroviário |
| <input type="checkbox"/> | Rede de distribuição de gás natural | |
| Equipamentos de utilização coletiva | | |
| <input checked="" type="checkbox"/> | Ensino | Cultura |
| <input type="checkbox"/> | Saúde e Ação Social | Administração |
| <input type="checkbox"/> | Desporto | <input checked="" type="checkbox"/> Culto |
| <input type="checkbox"/> | | Segurança pública |
| Parque edificado (Censos 2021, INE) | | |
| Edifícios (n.º) | 128 | |
| Variação do n.º de edifícios no aglomerado (2011-2021, INE) (%) | 15,0 | |
| Densidade de edifícios (n.º/hectare) | 33,9 | |
| Edifícios totalmente afetos à habitação (%) | 100,0 | |
| Alojamentos familiares (n.º) | 143 | |
| Compromissos urbanísticos (n.º) | - | |
| Sistema Urbano | | |
| Nível na hierarquia da rede urbana | Nível V | |
| Consolidação urbana | Em fase de estabilização | |
| Programação da execução do solo urbano | | |
| Áreas urbanas a infraestruturar (hectares) (%) | - | - |
| AUC (hectares) (%) | - | - |
| UOPG (hectares) (%) | - | - |



| | | |
|--|--|---------------------------------------|
| LEGENDA | | |
| Solo Urbano | Áreas Sujetas a Programação | Transporte Público Rodoviário |
| ■ PU 32 CASAL DA SERRA (TORTOSENDO) | ■ Áreas Urbanas a Infraestruturar | — Rede Existente |
| ■ Outros Perímetros Urbanos | ■ Áreas Urbanas a Consolidar (AUC) | ● Paragens |
| ■ Perímetro Urbano (PDM em vigor) | ■ Unidades Operativas de Planeamento e Gestão (UOPG) | Transporte Público Ferroviário |
| ■ Áreas Edificadas Consolidadas ou em Consolidação | Redes de Infraestruturas | — Linha Férrea Existente |
| Compromissos Urbanísticos | — Abastecimento de Água | Equipamentos |
| ■ Operações de Loteamento | — Drenagem de Águas Residuais | ▲ Ensino |
| ■ Outras Operações Urbanísticas | — Distribuição de Energia Elétrica | ● Saúde e Ação Social |
| | — Distribuição de Gás Natural | ▲ Culto |
| | | ▲ Cultura |
| | | ▲ Hotelaria |
| | | ■ Administração |
| | | ▲ Desporto |
| | | ▲ Segurança Pública |

PU 33 | SÃO MIGUEL

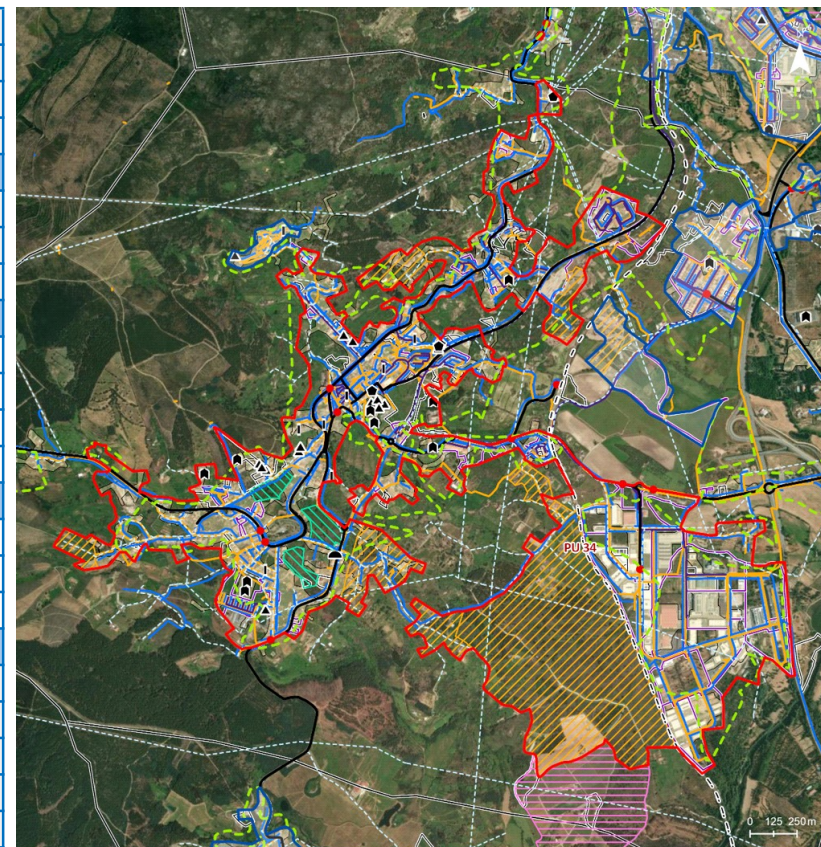
| | | |
|--|---|---|
| Freguesia | Tortosendo | |
| Área (Proposta) (hectares) | 16,9 | |
| Área (PDM 1999) (hectares) | - | |
| Variação da área (PDM 1999 - Proposta) (%) | - | |
| População (Censos 2021, INE) | | |
| População residente no aglomerado (n.º) | 18 | |
| Densidade populacional no aglomerado (hab/hectare) | 1,1 | |
| Variação da população residente no aglomerado (2011 - 2021, INE) (%) | -15,8 | |
| Infraestruturas e serviços | | |
| <input checked="" type="checkbox"/> Rede de distribuição de água | <input checked="" type="checkbox"/> Rede de telecomunicações | |
| <input checked="" type="checkbox"/> Rede de drenagem de águas residuais | <input checked="" type="checkbox"/> Rede de transporte público rodoviário | |
| <input checked="" type="checkbox"/> Rede de distribuição de energia elétrica | Rede de transporte público ferroviário | |
| <input type="checkbox"/> Rede de distribuição de gás natural | | |
| Equipamentos de utilização coletiva | | |
| <input checked="" type="checkbox"/> Ensino | <input checked="" type="checkbox"/> Cultura | Segurança pública |
| <input checked="" type="checkbox"/> Saúde e Ação Social | Administração | <input checked="" type="checkbox"/> Culto |
| <input checked="" type="checkbox"/> Desporto | | |
| Parque edificado (Censos 2021, INE) | | |
| Edifícios (n.º) | 7 | |
| Variação do n.º de edifícios no aglomerado (2011-2021, INE) (%) | 3,2 | |
| Densidade de edifícios (n.º/hectare) | 0,4 | |
| Edifícios totalmente afetos à habitação (%) | 100,0 | |
| Alojamentos familiares (n.º) | 7 | |
| Compromissos urbanísticos (n.º) | 1 | |
| Sistema Urbano | | |
| Nível na hierarquia da rede urbana | Nível V | |
| Consolidação urbana | Em fase de estabilização | |
| Programação da execução do solo urbano | | |
| Áreas urbanas a infraestruturar (hectares) (%) | 4,9 | 28,8 |
| AUC (hectares) (%) | - | - |
| UOPG (hectares) (%) | - | - |



| | | |
|--|---|--|
| LEGENDA | | |
| Solo Urbano | | |
| ■ PU 33 SÃO MIGUEL | ■ Outros Perímetros Urbanos | - - - Perímetro Urbano (PDM em vigor) |
| □ Áreas Edificadas Consolidadas ou em Consolidação | □ Operações de Loteamento | □ Outras Operações Urbanísticas |
| Áreas Sujetas a Programação | | |
| □ Áreas Urbanas a Infraestruturar | □ Áreas Urbanas a Consolidar (AUC) | □ Unidades Operativas de Planeamento e Gestão (UOPG) |
| Redes de Infraestruturas | | |
| — Abastecimento de Água | — Drenagem de Águas Residuais | — Distribuição de Energia Elétrica |
| — Distribuição de Gás Natural | | |
| Transporte Público Rodoviário | | |
| — Rede Existente | ● Paragens | |
| Transporte Público Ferroviário | | |
| - - - Linha Férrea Existente | | |
| Equipamentos | | |
| ▲ Ensino | ▼ Cultura | ■ Hotelaria |
| ● Saúde e Ação Social | ■ Administração | ■ Segurança Pública |
| I Culto | ▲ Desporto | |

PU 34 | TORTOSENDO

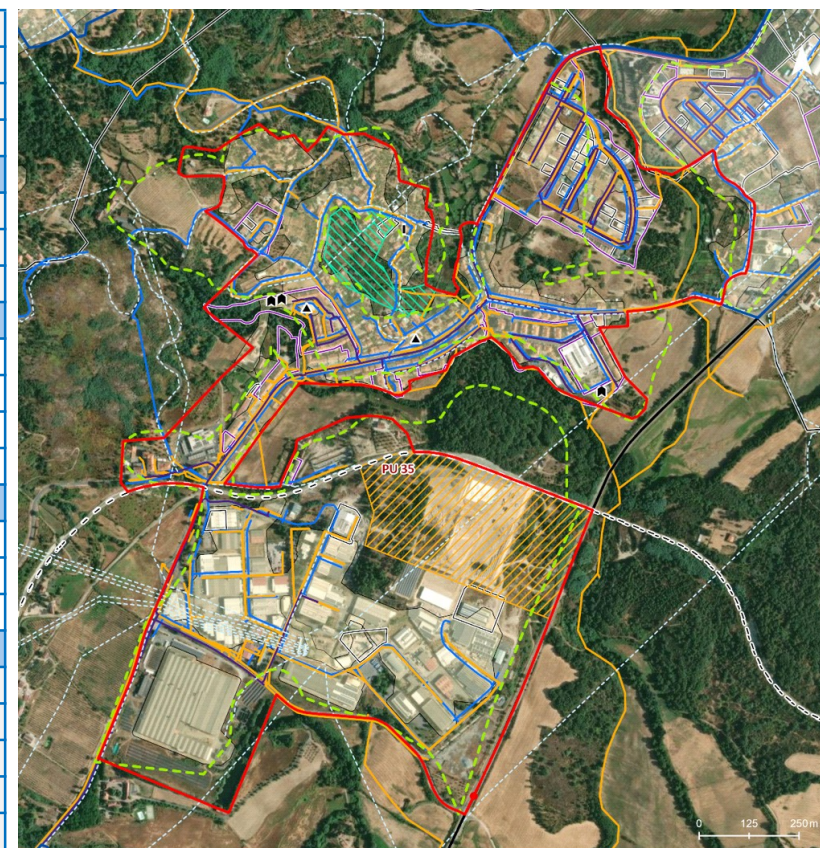
| | | |
|--|--------------------------|--|
| Freguesia | Tortosendo | |
| Área (Proposta) (hectares) | 425,0 | |
| Área (PDM 1999) (hectares) | 342,5 | |
| Variação da área (PDM 1999 - Proposta) (%) | 24,1 | |
| População (Censos 2021, INE) | | |
| População residente no aglomerado (n.º) | 4.437 | |
| Densidade populacional no aglomerado (hab/hectare) | 10,4 | |
| Variação da população residente no aglomerado (2011 - 2021, INE) (%) | -6,6 | |
| Infraestruturas e serviços | | |
| X Rede de distribuição de água | X | Rede de telecomunicações |
| X Rede de drenagem de águas residuais | X | Rede de transporte público rodoviário |
| X Rede de distribuição de energia elétrica | x | Rede de transporte público ferroviário |
| X Rede de distribuição de gás natural | | |
| Equipamentos de utilização coletiva | | |
| X Ensino | Cultura | X Segurança pública |
| X Saúde e Ação Social | Administração | X Culto |
| X Desporto | | |
| Parque edificado (Censos 2021, INE) | | |
| Edifícios (n.º) | 1.477 | |
| Variação do n.º de edifícios no aglomerado (2011-2021, INE) (%) | -3,0 | |
| Densidade de edifícios (n.º/hectare) | 3,5 | |
| Edifícios totalmente afetos à habitação (%) | 100,0 | |
| Alojamentos familiares (n.º) | 2.657 | |
| Compromissos urbanísticos (n.º) | 75 | |
| Sistema Urbano | | |
| Nível na hierarquia da rede urbana | Nível II | |
| Consolidação urbana | Em fase de estabilização | |
| Programação da execução do solo urbano | | |
| Áreas urbanas a infraestruturar (hectares) (%) | 113,4 | 26,7 |
| AUC (hectares) (%) | 6,8 | 1,6 |
| UOPG (hectares) (%) | - | - |



| | | |
|--|--|---------------------------------------|
| LEGENDA | | |
| Solo Urbano | Áreas Sujetas a Programação | Transporte Público Rodoviário |
| PU 34 TORTOSENDO | Áreas Urbanas a Infraestruturar | Rede Existente |
| Outros Perímetros Urbanos | Áreas Urbanas a Consolidar (AUC) | Paragens |
| Perímetro Urbano (PDM em vigor) | Unidades Operativas de Planeamento e Gestão (UOPG) | Transporte Público Ferroviário |
| Áreas Edificadas Consolidadas ou em Consolidação | Redes de Infraestruturas | Linha Férrea Existente |
| Compromissos Urbanísticos | Abastecimento de Água | Equipamentos |
| Operações de Loteamento | Drenagem de Águas Residuais | Ensino |
| Outras Operações Urbanísticas | Distribuição de Energia Elétrica | Saúde e Ação Social |
| | Distribuição de Gás Natural | Culto |
| | | Desporto |
| | | Cultura |
| | | Hotelaria |
| | | Administração |
| | | Segurança Pública |

PU 35 | CANHOSO

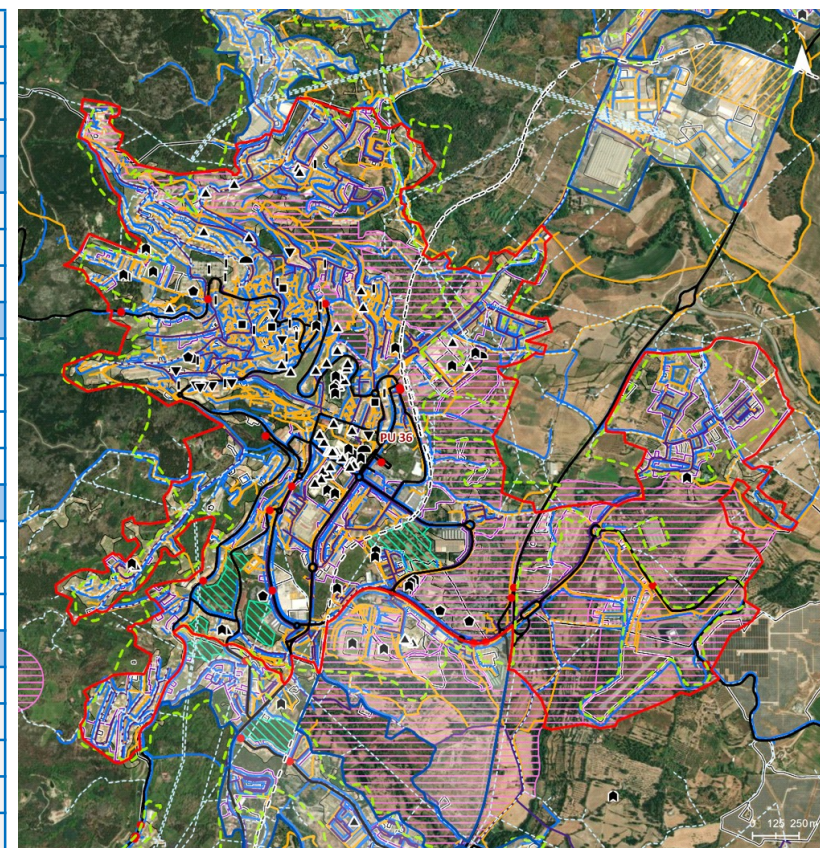
| | | |
|--|--|--|
| Freguesia | UF de Covilhã e Canhoso | |
| Área (Proposta) (hectares) | 148,9 | |
| Área (PDM 1999) (hectares) | 126,1 | |
| Variação da área (PDM 1999 - Proposta) (%) | 18,1 | |
| População (Censos 2021, INE) | | |
| População residente no aglomerado (n.º) | 2.300 | |
| Densidade populacional no aglomerado (hab/hectare) | 15,4 | |
| Variação da população residente no aglomerado (2011 - 2021, INE) (%) | 8,0 | |
| Infraestruturas e serviços | | |
| <input checked="" type="checkbox"/> Rede de distribuição de água | <input checked="" type="checkbox"/> Rede de telecomunicações | |
| <input checked="" type="checkbox"/> Rede de drenagem de águas residuais | <input checked="" type="checkbox"/> Rede de transporte público rodoviário | |
| <input checked="" type="checkbox"/> Rede de distribuição de energia elétrica | <input checked="" type="checkbox"/> Rede de transporte público ferroviário | |
| <input checked="" type="checkbox"/> Rede de distribuição de gás natural | | |
| Equipamentos de utilização coletiva | | |
| <input checked="" type="checkbox"/> Ensino | <input type="checkbox"/> Cultura | <input type="checkbox"/> Segurança pública |
| <input type="checkbox"/> Saúde e Ação Social | <input type="checkbox"/> Administração | <input checked="" type="checkbox"/> Culto |
| <input checked="" type="checkbox"/> Desporto | | |
| Parque edificado (Censos 2021, INE) | | |
| Edifícios (n.º) | 369 | |
| Variação do n.º de edifícios no aglomerado (2011-2021, INE) (%) | 14,6 | |
| Densidade de edifícios (n.º/hectare) | 2,5 | |
| Edifícios totalmente afetos à habitação (%) | 99,7 | |
| Alojamentos familiares (n.º) | 1.129 | |
| Compromissos urbanísticos (n.º) | 34 | |
| Sistema Urbano | | |
| Nível na hierarquia da rede urbana | Nível II | |
| Consolidação urbana | Parcialmente em processo de estabilização | |
| Programação da execução do solo urbano | | |
| Áreas urbanas a infraestruturar (hectares) (%) | 15,0 | 10,1 |
| AUC (hectares) (%) | 3,4 | 2,3 |
| UOPG (hectares) (%) | - | - |



| | | |
|--|---|---|
| LEGENDA | | |
| Solo Urbano | Áreas Sujetas a Programação | Transporte Público Rodoviário |
| PU 35 CANHOSO | Áreas Urbanas a Infraestruturar | Rede Existente |
| Outros Perímetros Urbanos | Áreas Urbanas a Consolidar (AUC) | ● Paragens |
| Perímetro Urbano (PDM em vigor) | Unidades Operativas de Planeamento e Gestão (UOPG) | Transporte Público Ferroviário |
| Áreas Edificadas Consolidadas ou em Consolidação | Redes de Infraestruturas | Linha Férrea Existente |
| Compromissos Urbanísticos | Abastecimento de Água | Equipamentos |
| Operações de Loteamento | Drenagem de Águas Residuais | ▲ Ensino |
| Outras Operações Urbanísticas | Distribuição de Energia Elétrica | ● Saúde e Ação Social |
| | Distribuição de Gás Natural | Culto |
| | | ■ Administração |
| | | ▲ Desporto |
| | | ▼ Cultura |
| | | ■ Hotelaria |
| | | ■ Segurança Pública |

PU 36 | COVILHÃ

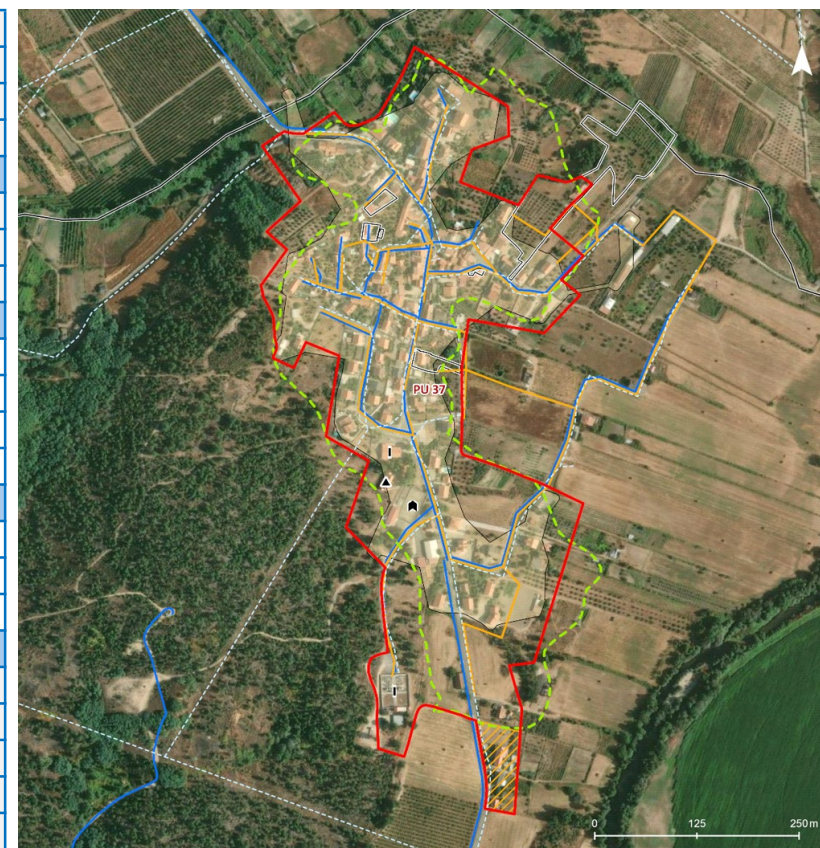
| | | |
|--|--|---------------------|
| Freguesia | UF de Covilhã e Canoso/Boidobra | |
| Área (Proposta) (hectares) | 734,3 | |
| Área (PDM 1999) (hectares) | 604,7 | |
| Variação da área (PDM 1999 - Proposta) (%) | 21,4 | |
| População (Censos 2021, INE) | | |
| População residente no aglomerado (n.º) | 15.744 | |
| Densidade populacional no aglomerado (hab/hectare) | 21,4 | |
| Variação da população residente no aglomerado (2011 - 2021, INE) (%) | -6,1 | |
| Infraestruturas e serviços | | |
| X Rede de distribuição de água | X Rede de telecomunicações | |
| X Rede de drenagem de águas residuais | X Rede de transporte público rodoviário | |
| X Rede de distribuição de energia elétrica | X Rede de transporte público ferroviário | |
| X Rede de distribuição de gás natural | | |
| Equipamentos de utilização coletiva | | |
| X Ensino | X Cultura | X Segurança pública |
| X Saúde e Ação Social | X Administração | X Culto |
| X Desporto | | |
| Parque edificado (Censos 2021, INE) | | |
| Edifícios (n.º) | 3.467 | |
| Variação do n.º de edifícios no aglomerado (2011-2021, INE) (%) | -2,5 | |
| Densidade de edifícios (n.º/hectare) | 4,7 | |
| Edifícios totalmente afetos à habitação (%) | 100,0 | |
| Alojamentos familiares (n.º) | 11.783 | |
| Compromissos urbanísticos (n.º) | 216 | |
| Sistema Urbano | | |
| Nível na hierarquia da rede urbana | Nível I | |
| Consolidação urbana | Estabilizada | |
| Programação da execução do solo urbano | | |
| Áreas urbanas a infraestruturar (hectares) (%) | - | - |
| AUC (hectares) (%) | 14,6 | 2,0 |
| UOPG (hectares) (%) | 150,7 | 20,5 |



| | | |
|--|--|---------------------------------------|
| LEGENDA | | |
| Solo Urbano | Áreas Sujetas a Programação | Transporte Público Rodoviário |
| PU 36 COVILHÃ | Áreas Urbanas a Infraestruturar | Rede Existente |
| Outros Perímetros Urbanos | Áreas Urbanas a Consolidar (AUC) | Paragens |
| Perímetro Urbano (PDM em vigor) | Unidades Operativas de Planeamento e Gestão (UOPG) | Transporte Público Ferroviário |
| Áreas Edificadas Consolidadas ou em Consolidação | Redes de Infraestruturas | Linha Férrea Existente |
| Compromissos Urbanísticos | Abastecimento de Água | Equipamentos |
| Operações de Loteamento | Drenagem de Águas Residuais | Ensino |
| Outras Operações Urbanísticas | Distribuição de Energia Elétrica | Saúde e Ação Social |
| | Distribuição de Gás Natural | Culto |
| | | Cultura |
| | | Hotelaria |
| | | Administração |
| | | Desporto |
| | | Segurança Pública |

PU 37 | BORRALHEIRA

| | | |
|--|--|--|
| Freguesia | UF de Teixoso e Sarzedo | |
| Área (Proposta) (hectares) | 19,0 | |
| Área (PDM 1999) (hectares) | 17,7 | |
| Variação da área (PDM 1999 - Proposta) (%) | 7,3 | |
| População (Censos 2021, INE) | | |
| População residente no aglomerado (n.º) | 209 | |
| Densidade populacional no aglomerado (hab/hectare) | 11,0 | |
| Variação da população residente no aglomerado (2011 - 2021, INE) (%) | -10,1 | |
| Infraestruturas e serviços | | |
| <input checked="" type="checkbox"/> Rede de distribuição de água | <input checked="" type="checkbox"/> Rede de telecomunicações | |
| <input checked="" type="checkbox"/> Rede de drenagem de águas residuais | | Rede de transporte público rodoviário |
| <input checked="" type="checkbox"/> Rede de distribuição de energia elétrica | | Rede de transporte público ferroviário |
| <input type="checkbox"/> Rede de distribuição de gás natural | | |
| Equipamentos de utilização coletiva | | |
| <input checked="" type="checkbox"/> Ensino | <input type="checkbox"/> Cultura | <input type="checkbox"/> Segurança pública |
| <input type="checkbox"/> Saúde e Ação Social | <input type="checkbox"/> Administração | <input checked="" type="checkbox"/> Culto |
| <input checked="" type="checkbox"/> Desporto | | |
| Parque edificado (Censos 2021, INE) | | |
| Edifícios (n.º) | 143 | |
| Variação do n.º de edifícios no aglomerado (2011-2021, INE) (%) | 1,5 | |
| Densidade de edifícios (n.º/hectare) | 7,5 | |
| Edifícios totalmente afetos à habitação (%) | 99,6 | |
| Alojamentos familiares (n.º) | 149 | |
| Compromissos urbanísticos (n.º) | 5 | |
| Sistema Urbano | | |
| Nível na hierarquia da rede urbana | Nível V | |
| Consolidação urbana | Parcialmente em processo de estabilização | |
| Programação da execução do solo urbano | | |
| Áreas urbanas a infraestruturar (hectares) (%) | 0,4 | 2,3 |
| AUC (hectares) (%) | - | - |
| UOPG (hectares) (%) | - | - |

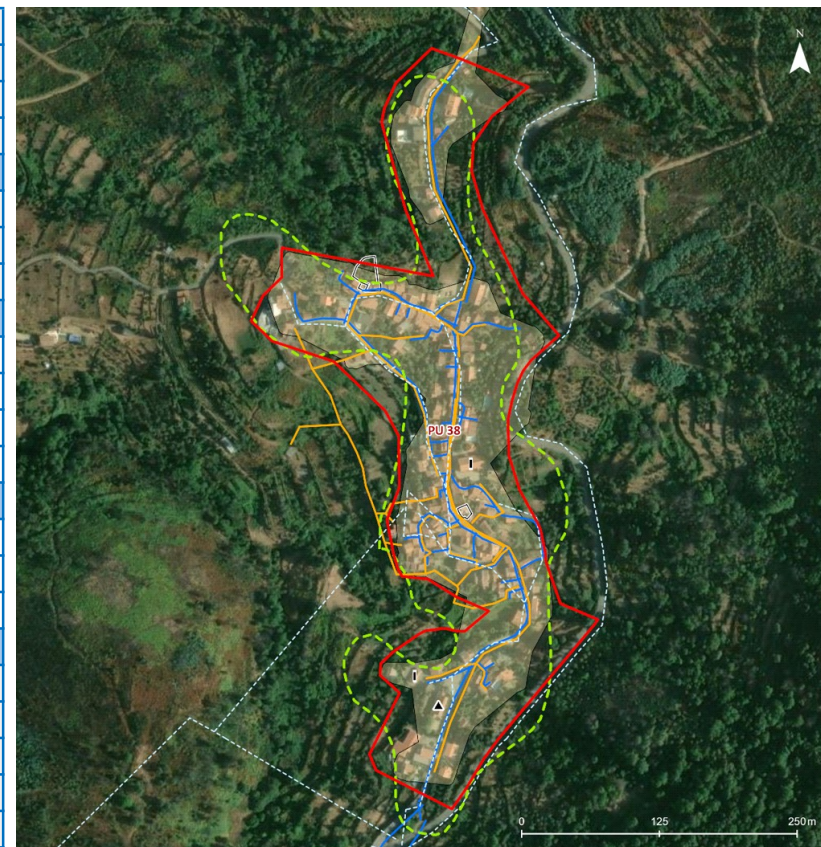


LEGENDA

| | | |
|--|--|---------------------------------------|
| Solo Urbano | Áreas Sujeitas a Programação | Transporte Público Rodoviário |
| PU 37 BORRALHEIRA | Áreas Urbanas a Infraestruturar | Rede Existente |
| Outros Perímetros Urbanos | Áreas Urbanas a Consolidar (AUC) | Paragens |
| Perímetro Urbano (PDM em vigor) | Unidades Operativas de Planeamento e Gestão (UOPG) | Transporte Público Ferroviário |
| Áreas Edificadas Consolidadas ou em Consolidação | Redes de Infraestruturas | Linha Férrea Existente |
| Compromissos Urbanísticos | Abastecimento de Água | Equipamentos |
| Operações de Loteamento | Drenagem de Águas Residuais | Ensino |
| Outras Operações Urbanísticas | Distribuição de Energia Elétrica | Cultura |
| | Distribuição de Gás Natural | Hotelaria |
| | | Culto |
| | | Administração |
| | | Desporto |
| | | Segurança Pública |

PU 38 | SARZEDO

| | | | |
|--|--|---|--|
| Freguesia | | UF de Teixoso e Sarzedo | |
| Área (Proposta) (hectares) | | 8,4 | |
| Área (PDM 1999) (hectares) | | 8,5 | |
| Variação da área (PDM 1999 - Proposta) (%) | | -0,8 | |
| População (Censos 2021, INE) | | | |
| População residente no aglomerado (n.º) | | 70 | |
| Densidade populacional no aglomerado (hab/hectare) | | 8,3 | |
| Variação da população residente no aglomerado (2011 - 2021, INE) (%) | | -43,1 | |
| Infraestruturas e serviços | | | |
| <input checked="" type="checkbox"/> | Rede de distribuição de água | <input checked="" type="checkbox"/> | Rede de telecomunicações |
| <input checked="" type="checkbox"/> | Rede de drenagem de águas residuais | | Rede de transporte público rodoviário |
| <input checked="" type="checkbox"/> | Rede de distribuição de energia elétrica | | Rede de transporte público ferroviário |
| <input type="checkbox"/> | Rede de distribuição de gás natural | | |
| Equipamentos de utilização coletiva | | | |
| <input checked="" type="checkbox"/> | Ensino | <input type="checkbox"/> | Cultura |
| <input type="checkbox"/> | Saúde e Ação Social | <input type="checkbox"/> | Administração |
| <input type="checkbox"/> | Desporto | <input checked="" type="checkbox"/> | Culto |
| Parque edificado (Censos 2021, INE) | | | |
| Edifícios (n.º) | | 197 | |
| Variação do n.º de edifícios no aglomerado (2011-2021, INE) (%) | | -15,7 | |
| Densidade de edifícios (n.º/hectare) | | 23,5 | |
| Edifícios totalmente afetos à habitação (%) | | 100,0 | |
| Alojamentos familiares (n.º) | | 197 | |
| Compromissos urbanísticos (n.º) | | 3 | |
| Sistema Urbano | | | |
| Nível na hierarquia da rede urbana | | Nível V | |
| Consolidação urbana | | Parcialmente em processo de estabilização | |
| Programação da execução do solo urbano | | | |
| Áreas urbanas a infraestruturar (hectares) (%) | | - | - |
| AUC (hectares) (%) | | - | - |
| UOPG (hectares) (%) | | - | - |

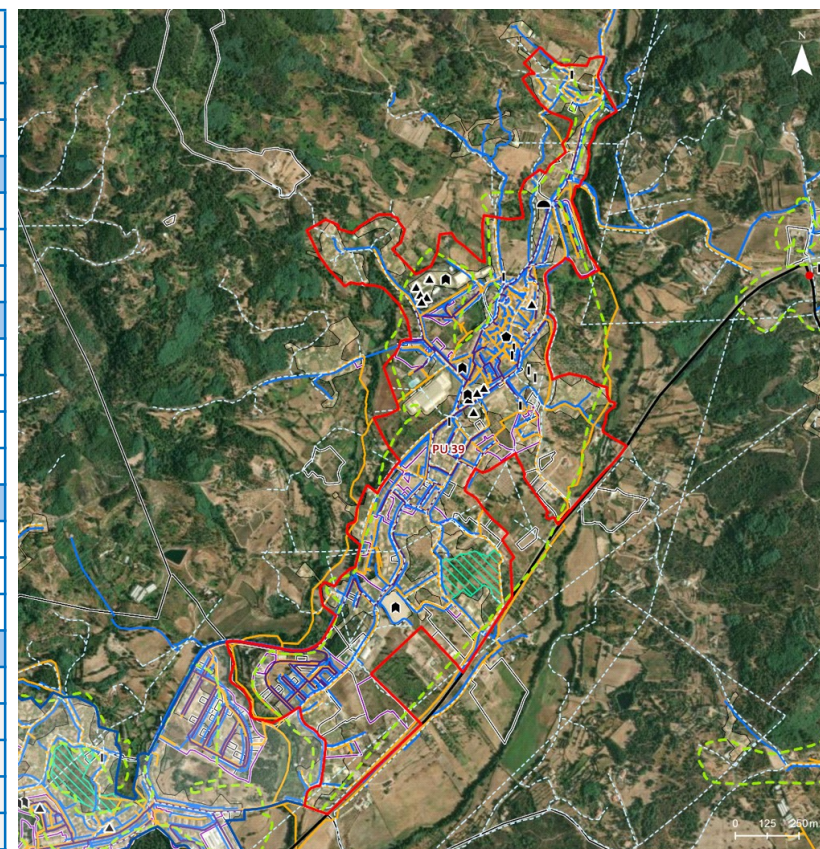


LEGENDA

| | | |
|--|--|---------------------------------------|
| Solo Urbano | Áreas Sujetas a Programação | Transporte Público Rodoviário |
| PU 38 SARZEDO | Áreas Urbanas a Infraestruturar | Rede Existente |
| Outros Perímetros Urbanos | Áreas Urbanas a Consolidar (AUC) | Paragens |
| Perímetro Urbano (PDM em vigor) | Unidades Operativas de Planeamento e Gestão (UOPG) | Transporte Público Ferroviário |
| Áreas Edificadas Consolidadas ou em Consolidação | Redes de Infraestruturas | Linha Férrea Existente |
| Compromissos Urbanísticos | Abastecimento de Água | Equipamentos |
| Operações de Loteamento | Drenagem de Águas Residuais | Ensino |
| Outras Operações Urbanísticas | Distribuição de Energia Elétrica | Saúde e Ação Social |
| | Distribuição de Gás Natural | Culto |
| | | Desporto |
| | | Cultura |
| | | Hotelaria |
| | | Administração |
| | | Segurança Pública |

PU 39 | TEIXOSO

| | | |
|--|---|---|
| Freguesia | UF de Teixoso e Sarzedo | |
| Área (Proposta) (hectares) | 156,4 | |
| Área (PDM 1999) (hectares) | 147,9 | |
| Variação da área (PDM 1999 - Proposta) (%) | 5,8 | |
| População (Censos 2021, INE) | | |
| População residente no aglomerado (n.º) | 2.735 | |
| Densidade populacional no aglomerado (hab/hectare) | 17,5 | |
| Variação da população residente no aglomerado (2011 - 2021, INE) (%) | -10,8 | |
| Infraestruturas e serviços | | |
| <input checked="" type="checkbox"/> Rede de distribuição de água | <input checked="" type="checkbox"/> Rede de telecomunicações | |
| <input checked="" type="checkbox"/> Rede de drenagem de águas residuais | <input checked="" type="checkbox"/> Rede de transporte público rodoviário | |
| <input checked="" type="checkbox"/> Rede de distribuição de energia elétrica | Rede de transporte público ferroviário | |
| <input checked="" type="checkbox"/> Rede de distribuição de gás natural | | |
| Equipamentos de utilização coletiva | | |
| <input checked="" type="checkbox"/> Ensino | Cultura | <input checked="" type="checkbox"/> Segurança pública |
| <input checked="" type="checkbox"/> Saúde e Ação Social | Administração | <input checked="" type="checkbox"/> Culto |
| <input checked="" type="checkbox"/> Desporto | | |
| Parque edificado (Censos 2021, INE) | | |
| Edifícios (n.º) | 921 | |
| Variação do n.º de edifícios no aglomerado (2011-2021, INE) (%) | 3,7 | |
| Densidade de edifícios (n.º/hectare) | 5,9 | |
| Edifícios totalmente afetos à habitação (%) | 100,0 | |
| Alojamentos familiares (n.º) | 1.736 | |
| Compromissos urbanísticos (n.º) | 50 | |
| Sistema Urbano | | |
| Nível na hierarquia da rede urbana | Nível II | |
| Consolidação urbana | Parcialmente em processo de estabilização | |
| Programação da execução do solo urbano | | |
| Áreas urbanas a infraestruturar (hectares) (%) | - | - |
| AUC (hectares) (%) | 3,6 | 2,3 |
| UOPG (hectares) (%) | - | - |



| | | |
|--|--|---------------------------------------|
| LEGENDA | | |
| Solo Urbano | | |
| ■ PU 39 TEIXOSO | ■ Áreas Urbanas a Infraestruturar | Transporte Público Rodoviário |
| ■ Outros Perímetros Urbanos | ■ Áreas Urbanas a Consolidar (AUC) | — Rede Existente |
| ■ Perímetro Urbano (PDM em vigor) | ■ Unidades Operativas de Planeamento e Gestão (UOPG) | ● Paragens |
| ■ Áreas Edificadas Consolidadas ou em Consolidação | Redes de Infraestruturas | Transporte Público Ferroviário |
| Compromissos Urbanísticos | — Abastecimento de Água | — Linha Férrea Existente |
| ■ Operações de Loteamento | — Drenagem de Águas Residuais | Equipamentos |
| ■ Outras Operações Urbanísticas | — Distribuição de Energia Elétrica | ▲ Ensino |
| | — Distribuição de Gás Natural | ● Saúde e Ação Social |
| | | ▼ Cultura |
| | | ■ Culto |
| | | ■ Administração |
| | | ▲ Desporto |
| | | ■ Segurança Pública |

PU 40 | ALDEIA DO SOUTO

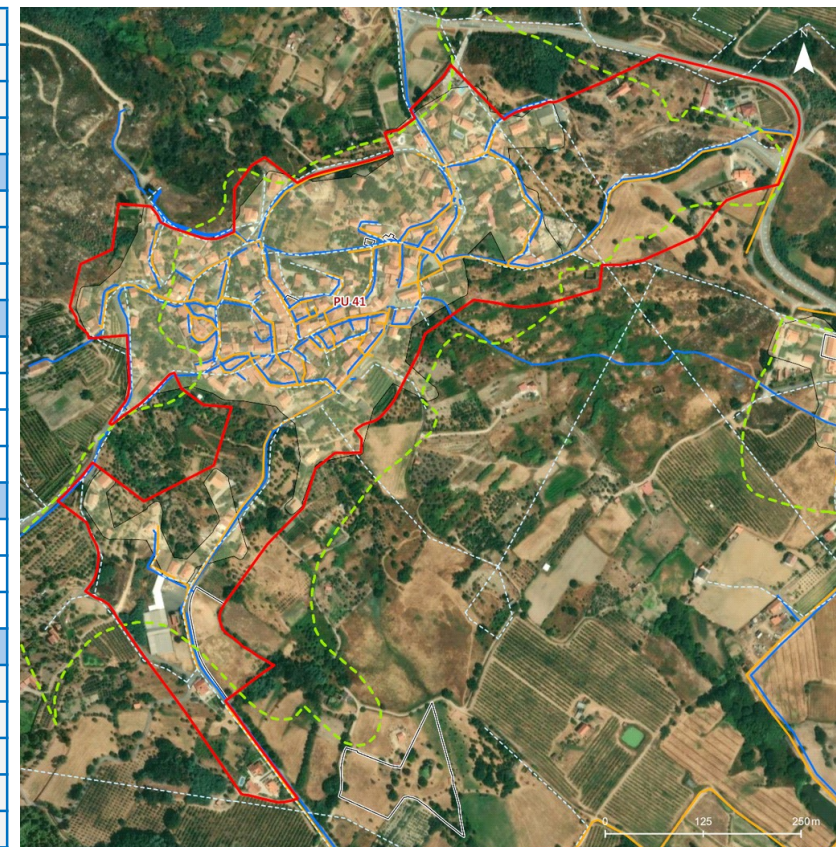
| | | |
|--|--|--|
| Freguesia | UF de Vale Formoso e Aldeia do Souto | |
| Área (Proposta) (hectares) | 12,9 | |
| Área (PDM 1999) (hectares) | 11,9 | |
| Variação da área (PDM 1999 - Proposta) (%) | 8,4 | |
| População (Censos 2021, INE) | | |
| População residente no aglomerado (n.º) | 70 | |
| Densidade populacional no aglomerado (hab/hectare) | 8,3 | |
| Variação da população residente no aglomerado (2011 - 2021, INE) (%) | -43,1 | |
| Infraestruturas e serviços | | |
| <input checked="" type="checkbox"/> Rede de distribuição de água | <input checked="" type="checkbox"/> Rede de telecomunicações | |
| <input checked="" type="checkbox"/> Rede de drenagem de águas residuais | | Rede de transporte público rodoviário |
| <input checked="" type="checkbox"/> Rede de distribuição de energia elétrica | | Rede de transporte público ferroviário |
| <input type="checkbox"/> Rede de distribuição de gás natural | | |
| Equipamentos de utilização coletiva | | |
| <input checked="" type="checkbox"/> Ensino | <input type="checkbox"/> Cultura | <input type="checkbox"/> Segurança pública |
| <input type="checkbox"/> Saúde e Ação Social | <input type="checkbox"/> Administração | <input checked="" type="checkbox"/> Culto |
| <input type="checkbox"/> Desporto | | |
| Parque edificado (Censos 2021, INE) | | |
| Edifícios (n.º) | 126 | |
| Variação do n.º de edifícios no aglomerado (2011-2021, INE) (%) | 10,9 | |
| Densidade de edifícios (n.º/hectare) | 9,7 | |
| Edifícios totalmente afetos à habitação (%) | 99,4 | |
| Alojamentos familiares (n.º) | 128 | |
| Compromissos urbanísticos (n.º) | - | |
| Sistema Urbano | | |
| Nível na hierarquia da rede urbana | Nível IV | |
| Consolidação urbana | Parcialmente em processo de estabilização | |
| Programação da execução do solo urbano | | |
| Áreas urbanas a infraestruturar (hectares) (%) | - | - |
| AUC (hectares) (%) | - | - |
| UOPG (hectares) (%) | - | - |



| | | |
|--|--|---------------------------------------|
| LEGENDA | | |
| Solo Urbano | Áreas Sujeitas a Programação | Transporte Público Rodoviário |
| PU 40 ALDEIA DO SOUTO | Áreas Urbanas a Infraestruturar | Rede Existente |
| Outros Perímetros Urbanos | Áreas Urbanas a Consolidar (AUC) | Paragens |
| Perímetro Urbano (PDM em vigor) | Unidades Operativas de Planeamento e Gestão (UOPG) | Transporte Público Ferroviário |
| Áreas Edificadas Consolidadas ou em Consolidação | Redes de Infraestruturas | - - Linha Férrea Existente |
| Compromissos Urbanísticos | Abastecimento de Água | Equipamentos |
| Operações de Loteamento | Drenagem de Águas Residuais | ▲ Ensino |
| Outras Operações Urbanísticas | Distribuição de Energia Elétrica | ● Saúde e Ação Social |
| | Distribuição de Gás Natural | ▼ Cultura |
| | | ⌚ Hotelaria |
| | | ⌚ Administração |
| | | ⌚ Segurança Pública |
| | | ⌚ Desporto |

PU 41 | VALE FORMOSO

| | | |
|--|--|--|
| Freguesia | UF de Vale Formoso e Aldeia do Souto | |
| Área (Proposta) (hectares) | 29,8 | |
| Área (PDM 1999) (hectares) | 34,9 | |
| Variação da área (PDM 1999 - Proposta) (%) | -14,7 | |
| População (Censos 2021, INE) | | |
| População residente no aglomerado (n.º) | 313 | |
| Densidade populacional no aglomerado (hab/hectare) | 10,5 | |
| Variação da população residente no aglomerado (2011 - 2021, INE) (%) | -14,5 | |
| Infraestruturas e serviços | | |
| <input checked="" type="checkbox"/> | Rede de distribuição de água | <input checked="" type="checkbox"/> Rede de telecomunicações |
| <input checked="" type="checkbox"/> | Rede de drenagem de águas residuais | Rede de transporte público rodoviário |
| <input checked="" type="checkbox"/> | Rede de distribuição de energia elétrica | Rede de transporte público ferroviário |
| <input type="checkbox"/> | Rede de distribuição de gás natural | |
| Equipamentos de utilização coletiva | | |
| <input type="checkbox"/> | Ensino | Cultura |
| <input type="checkbox"/> | Saúde e Ação Social | Administração |
| <input type="checkbox"/> | Desporto | Segurança pública |
| <input type="checkbox"/> | | Culto |
| Parque edificado (Censos 2021, INE) | | |
| Edifícios (n.º) | 362 | |
| Variação do n.º de edifícios no aglomerado (2011-2021, INE) (%) | 5,7 | |
| Densidade de edifícios (n.º/hectare) | 12,2 | |
| Edifícios totalmente afetos à habitação (%) | 100,0 | |
| Alojamentos familiares (n.º) | 376 | |
| Compromissos urbanísticos (n.º) | 4 | |
| Sistema Urbano | | |
| Nível na hierarquia da rede urbana | Nível IV | |
| Consolidação urbana | Em fase de estabilização | |
| Programação da execução do solo urbano | | |
| Áreas urbanas a infraestruturar (hectares) (%) | - | - |
| AUC (hectares) (%) | - | - |
| UOPG (hectares) (%) | - | - |



LEGENDA

Solo Urbano

- PU 41 | VALE FORMOSO
- Outros Perímetros Urbanos
- Perímetro Urbano (PDM em vigor)
- Áreas Edificadas Consolidadas ou em Consolidação

Compromissos Urbanísticos

- Operações de Loteamento
- Outras Operações Urbanísticas

Áreas Sujetas a Programação

- Áreas Urbanas a Infraestruturar
- Áreas Urbanas a Consolidar (AUC)
- Unidades Operativas de Planeamento e Gestão (UOPG)

Redes de Infraestruturas

- Abastecimento de Água
- Drenagem de Águas Residuais
- Distribuição de Energia Elétrica
- Distribuição de Gás Natural

Transporte Público Rodoviário

- Rede Existente
- Paragens

Transporte Público Ferroviário

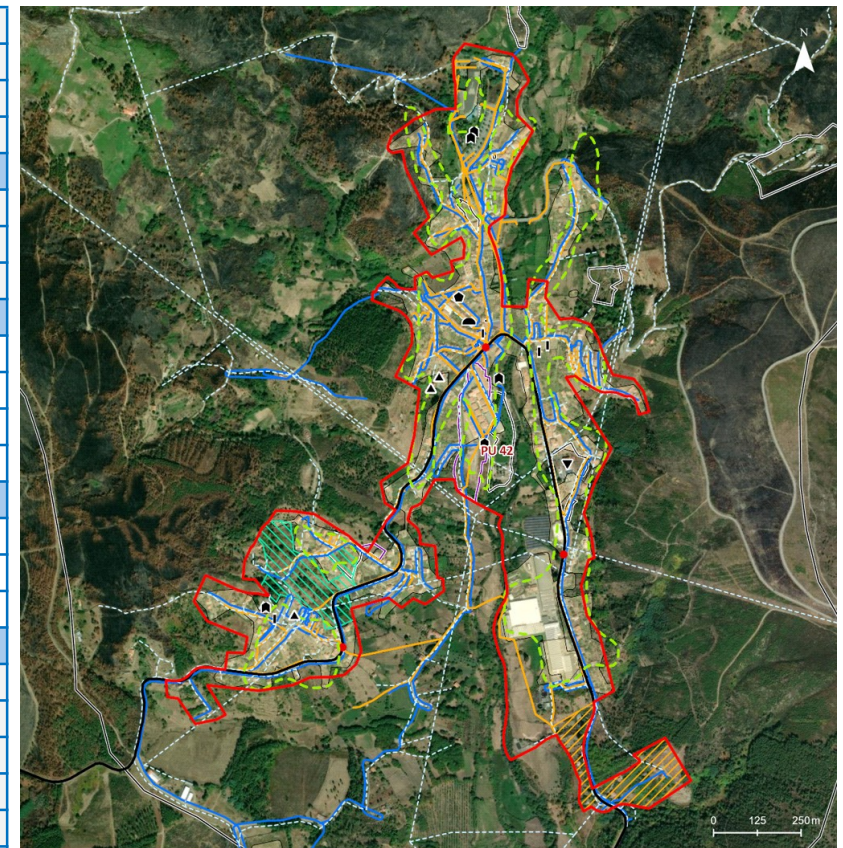
- Linha Férrea Existente

Equipamentos

- Ensino
- Saúde e Ação Social
- Culto
- Desporto
- Cultura
- Hotelaria
- Administração
- Segurança Pública

PU 42 | UNHAIS DA SERRA

| | | | |
|--|--|---|--|
| Freguesia | | Unhais da Serra | |
| Área (Proposta) (hectares) | | 93,8 | |
| Área (PDM 1999) (hectares) | | 41,1 | |
| Variação da área (PDM 1999 - Proposta) (%) | | 128,4 | |
| População (Censos 2021, INE) | | | |
| População residente no aglomerado (n.º) | | 986 | |
| Densidade populacional no aglomerado (hab/hectare) | | 10,5 | |
| Variação da população residente no aglomerado (2011 - 2021, INE) (%) | | -19,1 | |
| Infraestruturas e serviços | | | |
| X | Rede de distribuição de água | X | Rede de telecomunicações |
| X | Rede de drenagem de águas residuais | X | Rede de transporte público rodoviário |
| X | Rede de distribuição de energia elétrica | | Rede de transporte público ferroviário |
| | Rede de distribuição de gás natural | | |
| Equipamentos de utilização coletiva | | | |
| X | Ensino | X | Cultura |
| X | Saúde e Ação Social | | Administração |
| X | Desporto | X | Culto |
| Parque edificado (Censos 2021, INE) | | | |
| Edifícios (n.º) | | 717 | |
| Variação do n.º de edifícios no aglomerado (2011-2021, INE) (%) | | -4,3 | |
| Densidade de edifícios (n.º/hectare) | | 7,6 | |
| Edifícios totalmente afetos à habitação (%) | | 99,2 | |
| Alojamentos familiares (n.º) | | 927 | |
| Compromissos urbanísticos (n.º) | | 9 | |
| Sistema Urbano | | | |
| Nível na hierarquia da rede urbana | | Nível III | |
| Consolidação urbana | | Parcialmente em processo de estabilização | |
| Programação da execução do solo urbano | | | |
| Áreas urbanas a infraestruturar (hectares) (%) | | 4,6 | 4,9 |
| AUC (hectares) (%) | | 4,5 | 4,8 |
| UOPG (hectares) (%) | | - | - |

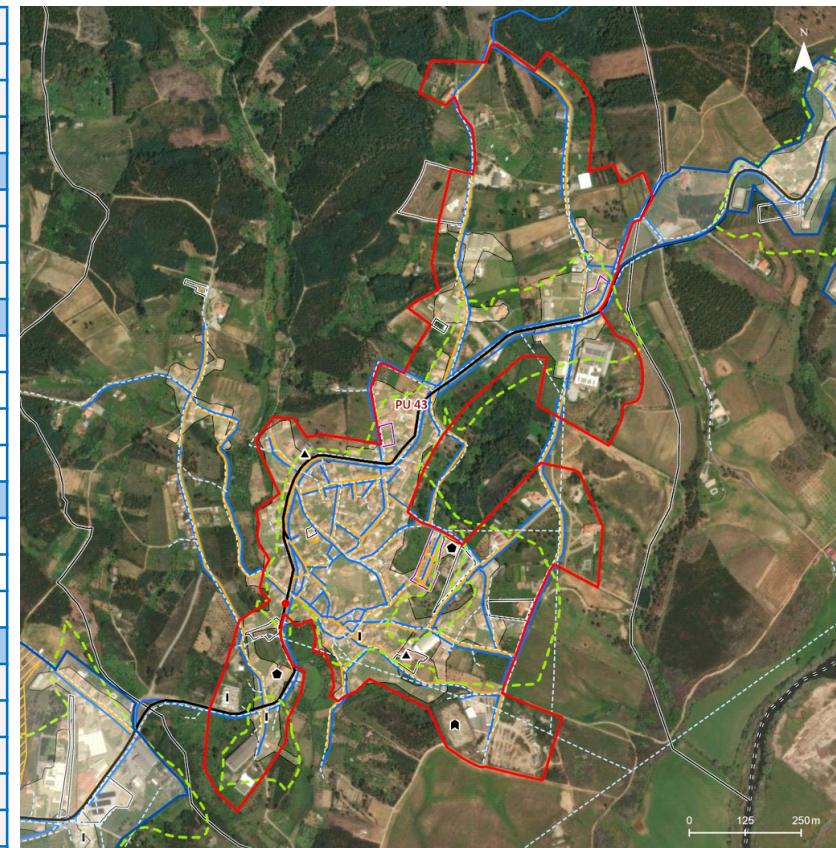


LEGENDA

| | | |
|--|--|---------------------------------------|
| Solo Urbano | Áreas Sujetas a Programação | Transporte Público Rodoviário |
| PU 42 UNHAIS DA SERRA | Áreas Urbanas a Infraestruturar | Rede Existente |
| Outros Perímetros Urbanos | Áreas Urbanas a Consolidar (AUC) | Paragens |
| Perímetro Urbano (PDM em vigor) | Unidades Operativas de Planeamento e Gestão (UOPG) | Transporte Público Ferroviário |
| Áreas Edificadas Consolidadas ou em Consolidação | Redes de Infraestruturas | Linha Férrea Existente |
| Compromissos Urbanísticos | Abastecimento de Água | Equipamentos |
| Operações de Loteamento | Drenagem de Águas Residuais | Ensino |
| Outras Operações Urbanísticas | Distribuição de Energia Elétrica | Cultura |
| | Distribuição de Gás Natural | Saúde e Ação Social |
| | | Culto |
| | | Administração |
| | | Desporto |
| | | Hotelaria |
| | | Segurança Pública |

PU 43 | VALES DO RIO

| | | | |
|--|--|-------------------------------------|--|
| Freguesia | | Vales do Rio | |
| Área (Proposta) (hectares) | | 73,9 | |
| Área (PDM 1999) (hectares) | | 36,0 | |
| Variação da área (PDM 1999 - Proposta) (%) | | 105,1 | |
| População (Censos 2021, INE) | | | |
| População residente no aglomerado (n.º) | | 651 | |
| Densidade populacional no aglomerado (hab/hectare) | | 8,8 | |
| Variação da população residente no aglomerado (2011 - 2021, INE) (%) | | -1,0 | |
| Infraestruturas e serviços | | | |
| <input checked="" type="checkbox"/> | Rede de distribuição de água | <input checked="" type="checkbox"/> | Rede de telecomunicações |
| <input checked="" type="checkbox"/> | Rede de drenagem de águas residuais | | Rede de transporte público rodoviário |
| <input checked="" type="checkbox"/> | Rede de distribuição de energia elétrica | | Rede de transporte público ferroviário |
| <input type="checkbox"/> | Rede de distribuição de gás natural | | |
| Equipamentos de utilização coletiva | | | |
| <input checked="" type="checkbox"/> | Ensino | <input type="checkbox"/> | Cultura |
| <input checked="" type="checkbox"/> | Saúde e Ação Social | <input type="checkbox"/> | Administração |
| <input checked="" type="checkbox"/> | Desporto | <input checked="" type="checkbox"/> | Culto |
| Parque edificado (Censos 2021, INE) | | | |
| Edifícios (n.º) | | 417 | |
| Variação do n.º de edifícios no aglomerado (2011-2021, INE) (%) | | -3,4 | |
| Densidade de edifícios (n.º/hectare) | | 5,6 | |
| Edifícios totalmente afetos à habitação (%) | | 100,0 | |
| Alojamentos familiares (n.º) | | 468 | |
| Compromissos urbanísticos (n.º) | | 10 | |
| Sistema Urbano | | | |
| Nível na hierarquia da rede urbana | | Nível IV | |
| Consolidação urbana | | Em fase de estabilização | |
| Programação da execução do solo urbano | | | |
| Áreas urbanas a infraestruturar (hectares) (%) | | - | - |
| AUC (hectares) (%) | | - | - |
| UOPG (hectares) (%) | | - | - |

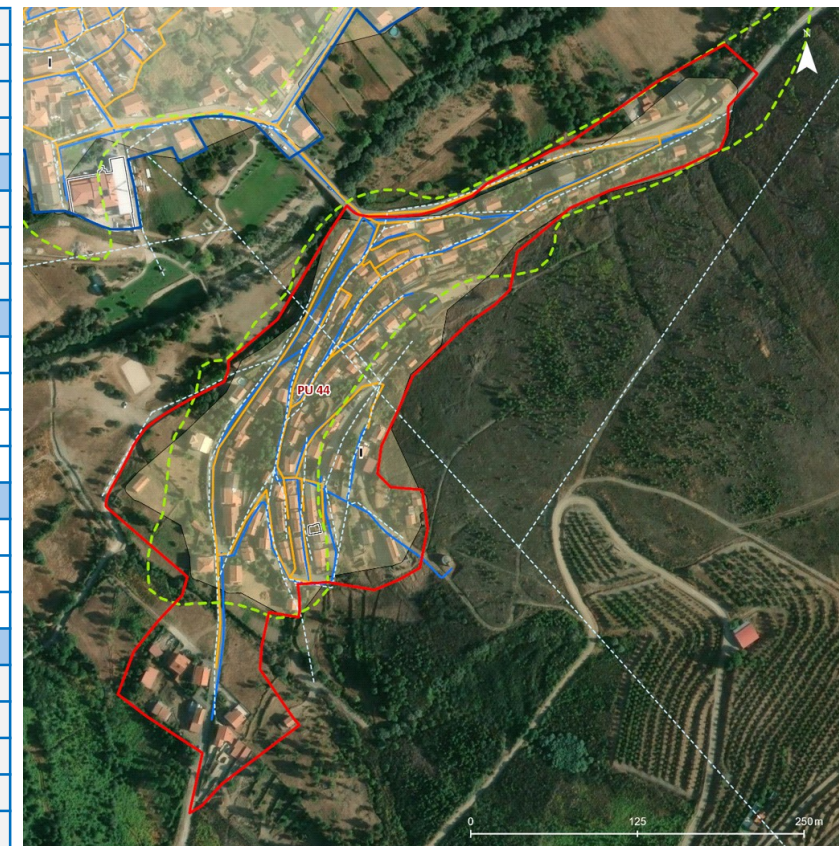


LEGENDA

| | | |
|--|--|---------------------------------------|
| Solo Urbano | Áreas Sujetas a Programação | Transporte Público Rodoviário |
| PU 43 VALES DO RIO | Áreas Urbanas a Infraestruturar | Rede Existente |
| Outros Perímetros Urbanos | Áreas Urbanas a Consolidar (AUC) | Paragens |
| Perímetro Urbano (PDM em vigor) | Unidades Operativas de Planeamento e Gestão (UOPG) | Transporte Público Ferroviário |
| Áreas Edificadas Consolidadas ou em Consolidação | Redes de Infraestruturas | Linha Férrea Existente |
| Compromissos Urbanísticos | Abastecimento de Água | Equipamentos |
| Operações de Loteamento | Drenagem de Águas Residuais | Ensino |
| Outras Operações Urbanísticas | Distribuição de Energia Elétrica | Saúde e Ação Social |
| | Distribuição de Gás Natural | Culto |
| | | Administração |
| | | Desporto |
| | | Cultura |
| | | Hotelaria |
| | | Segurança Pública |

PU 44 | BORRALHEIRA (VERDELHOS)

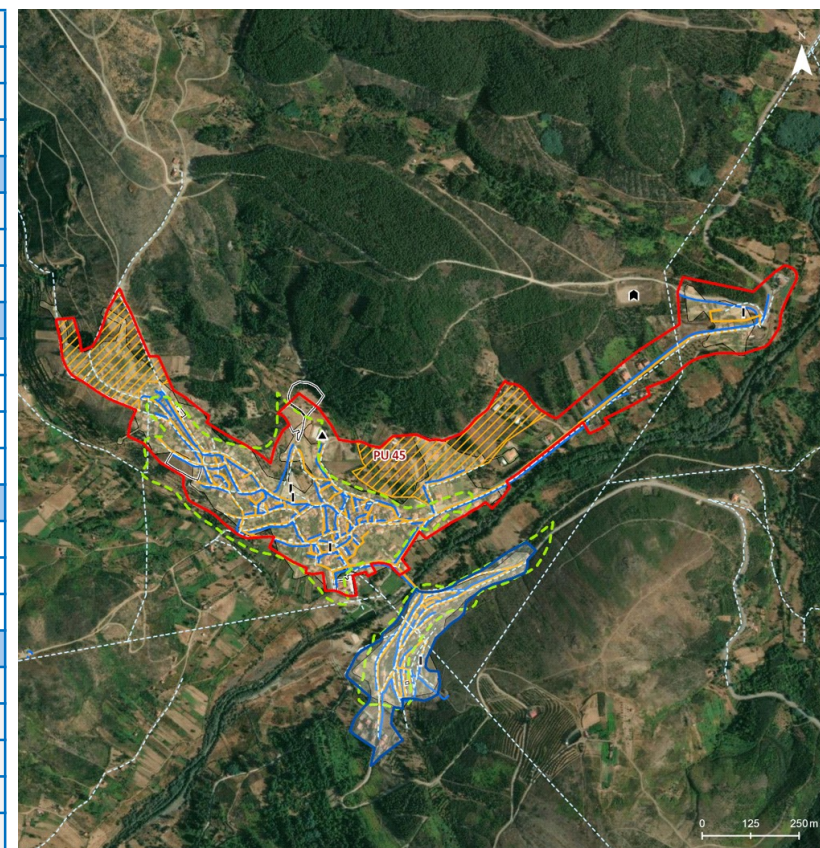
| | | |
|--|---|--|
| Freguesia | Verdelhos | |
| Área (Proposta) (hectares) | 7,3 | |
| Área (PDM 1999) (hectares) | 5,5 | |
| Variação da área (PDM 1999 - Proposta) (%) | 31,7 | |
| População (Censos 2021, INE) | | |
| População residente no aglomerado (n.º) | 108 | |
| Densidade populacional no aglomerado (hab/hectare) | 14,8 | |
| Variação da população residente no aglomerado (2011 - 2021, INE) (%) | -26,0 | |
| Infraestruturas e serviços | | |
| <input checked="" type="checkbox"/> | Rede de distribuição de água | <input checked="" type="checkbox"/> Rede de telecomunicações |
| <input checked="" type="checkbox"/> | Rede de drenagem de águas residuais | Rede de transporte público rodoviário |
| <input checked="" type="checkbox"/> | Rede de distribuição de energia elétrica | Rede de transporte público ferroviário |
| <input type="checkbox"/> | Rede de distribuição de gás natural | |
| Equipamentos de utilização coletiva | | |
| <input type="checkbox"/> | Ensino | Cultura |
| <input type="checkbox"/> | Saúde e Ação Social | Administração |
| <input type="checkbox"/> | Desporto | <input checked="" type="checkbox"/> Culto |
| <input type="checkbox"/> | | Segurança pública |
| Parque edificado (Censos 2021, INE) | | |
| Edifícios (n.º) | 133 | |
| Variação do n.º de edifícios no aglomerado (2011-2021, INE) (%) | -4,3 | |
| Densidade de edifícios (n.º/hectare) | 18,3 | |
| Edifícios totalmente afetos à habitação (%) | 99,6 | |
| Alojamentos familiares (n.º) | 137 | |
| Compromissos urbanísticos (n.º) | 1 | |
| Sistema Urbano | | |
| Nível na hierarquia da rede urbana | Nível V | |
| Consolidação urbana | Parcialmente em processo de estabilização | |
| Programação da execução do solo urbano | | |
| Áreas urbanas a infraestruturar (hectares) (%) | - | - |
| AUC (hectares) (%) | - | - |
| UOPG (hectares) (%) | - | - |



| | | |
|--|--|---|
| LEGENDA | | |
| Solo Urbano | Áreas Sujetas a Programação | Transporte Público Rodoviário |
| PU 44 BORRALHEIRA (VERDELHOS) | Áreas Urbanas a Infraestruturar | Rede Existente |
| Outros Perímetros Urbanos | Áreas Urbanas a Consolidar (AUC) | ● Paragens |
| Perímetro Urbano (PDM em vigor) | Unidades Operativas de Planeamento e Gestão (UOPG) | Transporte Público Ferroviário |
| Áreas Edificadas Consolidadas ou em Consolidação | Redes de Infraestruturas | Linha Férrea Existente |
| Compromissos Urbanísticos | Abastecimento de Água | Equipamentos |
| Operações de Loteamento | Drenagem de Águas Residuais | ▲ Ensino |
| Outras Operações Urbanísticas | Distribuição de Energia Elétrica | ● Saúde e Ação Social |
| | Distribuição de Gás Natural | ▼ Cultura |
| | | ■ Hotelaria |
| | | ■ Administração |
| | | ▲ Segurança Pública |
| | | ▲ Desporto |

PU 45 | VERDELHOS

| | | | |
|--|--|---|--|
| Freguesia | | Verdelhos | |
| Área (Proposta) (hectares) | | 41,7 | |
| Área (PDM 1999) (hectares) | | 18,3 | |
| Variação da área (PDM 1999 - Proposta) (%) | | 127,4 | |
| População (Censos 2021, INE) | | | |
| População residente no aglomerado (n.º) | | 375 | |
| Densidade populacional no aglomerado (hab/hectare) | | 9,0 | |
| Variação da população residente no aglomerado (2011 - 2021, INE) (%) | | -26,8 | |
| Infraestruturas e serviços | | | |
| <input checked="" type="checkbox"/> | Rede de distribuição de água | <input checked="" type="checkbox"/> | Rede de telecomunicações |
| <input checked="" type="checkbox"/> | Rede de drenagem de águas residuais | | Rede de transporte público rodoviário |
| <input checked="" type="checkbox"/> | Rede de distribuição de energia elétrica | | Rede de transporte público ferroviário |
| <input type="checkbox"/> | Rede de distribuição de gás natural | | |
| Equipamentos de utilização coletiva | | | |
| <input checked="" type="checkbox"/> | Ensino | <input type="checkbox"/> | Cultura |
| <input type="checkbox"/> | Saúde e Ação Social | <input type="checkbox"/> | Administração |
| <input type="checkbox"/> | Desporto | <input checked="" type="checkbox"/> | Culto |
| Parque edificado (Censos 2021, INE) | | | |
| Edifícios (n.º) | | 499 | |
| Variação do n.º de edifícios no aglomerado (2011-2021, INE) (%) | | -6,4 | |
| Densidade de edifícios (n.º/hectare) | | 12,0 | |
| Edifícios totalmente afetos à habitação (%) | | 99,2 | |
| Alojamentos familiares (n.º) | | 520 | |
| Compromissos urbanísticos (n.º) | | 4 | |
| Sistema Urbano | | | |
| Nível na hierarquia da rede urbana | | Nível IV | |
| Consolidação urbana | | Parcialmente em processo de estabilização | |
| Programação da execução do solo urbano | | | |
| Áreas urbanas a infraestruturar (hectares) (%) | | 10,1 | 24,1 |
| AUC (hectares) (%) | | - | - |
| UOPG (hectares) (%) | | - | - |



LEGENDA

Solo Urbano

- PU 45 | VERDELHOS
- Outros Perímetros Urbanos
- Perímetro Urbano (PDM em vigor)
- Áreas Edificadas Consolidadas ou em Consolidação

Compromissos Urbanísticos

- Operações de Loteamento
- Outras Operações Urbanísticas

Áreas Sujetas a Programação

- Áreas Urbanas a Infraestruturar
- Áreas Urbanas a Consolidar (AUC)
- Unidades Operativas de Planeamento e Gestão (UOPG)

Redes de Infraestruturas

- Abastecimento de Água
- Drenagem de Águas Residuais
- Distribuição de Energia Elétrica
- Distribuição de Gás Natural

Transporte Público Rodoviário

- Rede Existente
- Paragens

Transporte Público Ferroviário

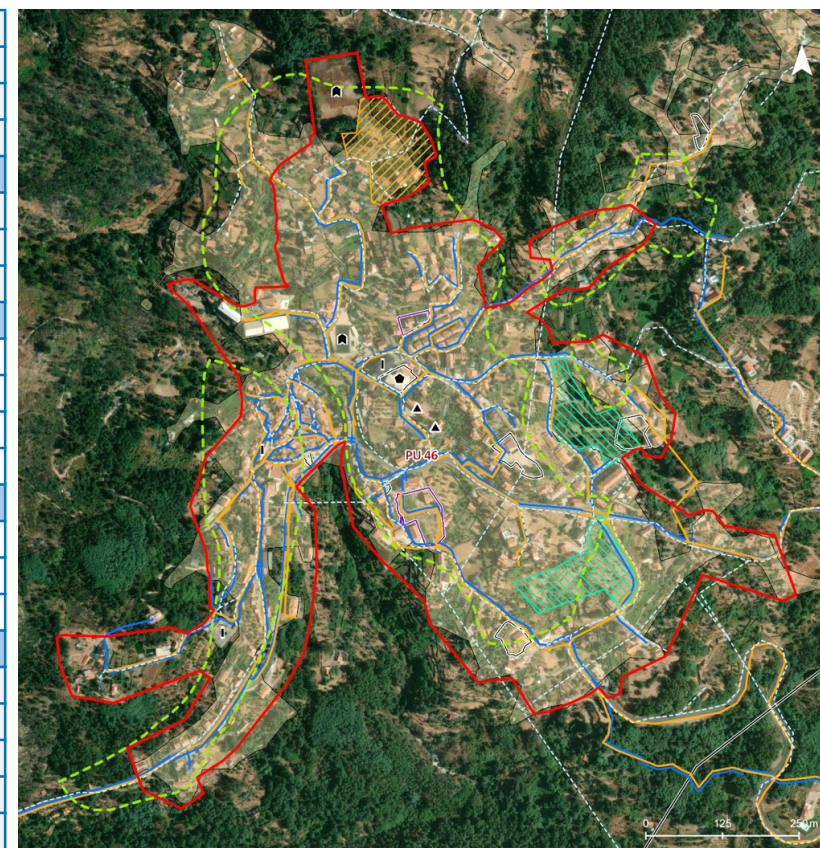
- Linha Férrea Existente

Equipamentos

- Ensino
- Saúde e Ação Social
- Culto
- Desporto
- Cultura
- Hotelaria
- Administração
- Segurança Pública

PU 46 | VILA DO CARVALHO

| | | | |
|--|--|-------------------------------------|--|
| Freguesia | | Vila do Carvalho | |
| Área (Proposta) (hectares) | | 57,5 | |
| Área (PDM 1999) (hectares) | | 42,3 | |
| Variação da área (PDM 1999 - Proposta) (%) | | 35,9 | |
| População (Censos 2021, INE) | | | |
| População residente no aglomerado (n.º) | | 1.020 | |
| Densidade populacional no aglomerado (hab/hectare) | | 17,7 | |
| Variação da população residente no aglomerado (2011 - 2021, INE) (%) | | -4,9 | |
| Infraestruturas e serviços | | | |
| <input checked="" type="checkbox"/> | Rede de distribuição de água | <input checked="" type="checkbox"/> | Rede de telecomunicações |
| <input checked="" type="checkbox"/> | Rede de drenagem de águas residuais | | Rede de transporte público rodoviário |
| <input checked="" type="checkbox"/> | Rede de distribuição de energia elétrica | | Rede de transporte público ferroviário |
| <input type="checkbox"/> | Rede de distribuição de gás natural | | |
| Equipamentos de utilização coletiva | | | |
| <input checked="" type="checkbox"/> | Ensino | <input type="checkbox"/> | Cultura |
| <input checked="" type="checkbox"/> | Saúde e Ação Social | <input type="checkbox"/> | Administração |
| <input checked="" type="checkbox"/> | Desporto | <input checked="" type="checkbox"/> | Culto |
| Parque edificado (Censos 2021, INE) | | | |
| Edifícios (n.º) | | 564 | |
| Variação do n.º de edifícios no aglomerado (2011-2021, INE) (%) | | 32,0 | |
| Densidade de edifícios (n.º/hectare) | | 9,8 | |
| Edifícios totalmente afetos à habitação (%) | | 99,2 | |
| Alojamentos familiares (n.º) | | 809 | |
| Compromissos urbanísticos (n.º) | | 8 | |
| Sistema Urbano | | | |
| Nível na hierarquia da rede urbana | | Nível II | |
| Consolidação urbana | | Em fase de estabilização | |
| Programação da execução do solo urbano | | | |
| Áreas urbanas a infraestruturar (hectares) (%) | | 1,6 | 2,8 |
| AUC (hectares) (%) | | 2,6 | 4,5 |
| UOPG (hectares) (%) | | - | - |



LEGENDA

Solo Urbano

- PU 46 | VILA DO CARVALHO
- Outros Perímetros Urbanos
- Perímetro Urbano (PDM em vigor)
- Áreas Edificadas Consolidadas ou em Consolidação

Compromissos Urbanísticos

- Operações de Loteamento
- Outras Operações Urbanísticas

Áreas Sujetas a Programação

- Áreas Urbanas a Infraestruturar
- Áreas Urbanas a Consolidar (AUC)
- Unidades Operativas de Planeamento e Gestão (UOPG)

Redes de Infraestruturas

- Abastecimento de Água
- Drenagem de Águas Residuais
- Distribuição de Energia Elétrica
- Distribuição de Gás Natural

Transporte Público Rodoviário

- Rede Existente
- Paragens

Transporte Público Ferroviário

- Linha Férrea Existente

Equipamentos

- Ensino
- Saúde e Ação Social
- Culto
- Desporto
- Cultura
- Hotelaria
- Administração
- Segurança Pública

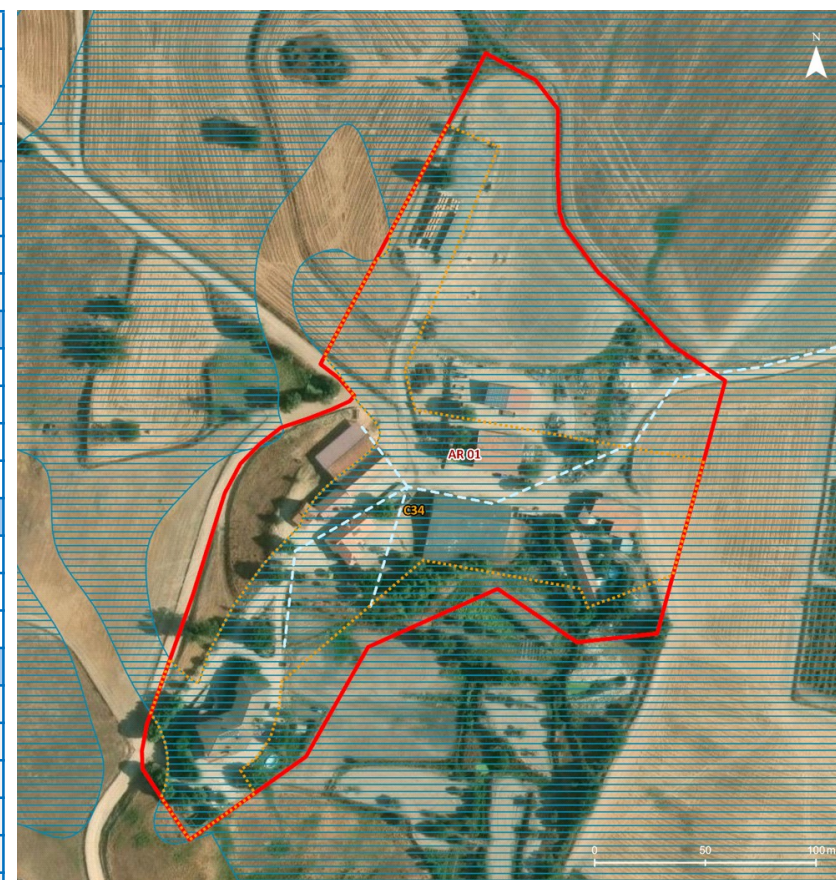
AlI.2 Aglomerados Rurais

Apresentam-se, de seguida, as Fichas de Fundamentação dos Aglomerados Rurais delimitados na Planta de Ordenamento do PDM da Covilhã, organizados de acordo com a seguinte estrutura:

| | | |
|--------------|------------------------------------|---|
| AR 01 | Quinta do Tapado | Boidobra |
| AR 02 | Lameiras | Boidobra/Tortosendo |
| AR 03 | Meia Léguas | Boidobra/Tortosendo/UF de Covilhã e Canhoso |
| AR 04 | Rosa Negra | Cantar-Galo |
| AR 05 | Cortes do Meio (Sul) | Cortes do Meio |
| AR 06 | Ourondinho | Cortes do Meio |
| AR 07 | Sítio das Naves | Cortes do Meio |
| AR 08 | Trigais | Erada |
| AR 09 | Monte Serrano | Ferro |
| AR 10 | Relvas | Ourondo |
| AR 11 | Castanheira de Baixo | Peraboa |
| AR 12 | Cambões | São Jorge da Beira |
| AR 13 | Cerdeira | São Jorge da Beira |
| AR 14 | Vale da Cerdeira (Poente) | São Jorge da Beira |
| AR 15 | Vale da Cerdeira (Nascente) | São Jorge da Beira |
| AR 16 | Pereiro (Nascente) | Sobral de São Miguel |
| AR 17 | Pereiro (Poente Norte) | Sobral de São Miguel |
| AR 18 | Pereiro (Poente Sul) | Sobral de São Miguel |
| AR 19 | Quinta Maiorais de Cima | Tortosendo |
| AR 20 | Bairro de Santo António | UF de Covilhã e Canhoso |
| AR 21 | Amieiral | UF de Teixoso e Sarzedo |
| AR 22 | Pio | UF de Teixoso e Sarzedo |
| AR 23 | Pioso | UF de Teixoso e Sarzedo |
| AR 24 | Quintas da Atalaia (Norte) | UF de Teixoso e Sarzedo |
| AR 25 | Quintas da Atalaia (Sul) | UF de Teixoso e Sarzedo |
| AR 26 | Ribeira dos Poulos | UF de Teixoso e Sarzedo |
| AR 27 | Sarzedo (Poente) | UF de Teixoso e Sarzedo |
| AR 28 | Bairro da Arxada (Nascente) | Unhais da Serra |
| AR 29 | Covão da Mulher | Unhais da Serra |
| AR 30 | Sernadas | Verdelhos |
| AR 31 | Barreira | Vila do Carvalho |

AR 01 | QUINTA DO TAPADO

| | | |
|--|--|-------------------|
| Freguesia | Boidobra | |
| Área (Proposta) (hectares) | 4,1 | |
| Área Perímetro Urbano (PDM 1999) (hectares) | - | |
| Variação da área (PDM 1999 - Proposta) (%) | - | |
| População (Censos 2021, INE) | | |
| População residente no aglomerado (n.º) | 12 | |
| Densidade populacional no aglomerado (hab/hectare) | 2,9 | |
| Variação da população residente no aglomerado (2011 - 2021, INE) (%) | 20,0 | |
| Infraestruturas e serviços | | |
| Rede de distribuição de água | X Rede de telecomunicações | |
| Rede de drenagem de águas residuais | Rede de transporte público rodoviário | |
| X Rede de distribuição de energia elétrica | Rede de transporte público ferroviário | |
| Rede de distribuição de gás natural | | |
| Equipamentos de utilização coletiva | | |
| Ensino | Cultura | Segurança pública |
| Saúde e Ação Social | Administração | Culto |
| Desporto | | |
| Parque edificado (Censos 2021, INE) | | |
| Edifícios (n.º) | 7 | |
| Variação do n.º de edifícios no aglomerado (2011-2021, INE) (%) | 0,0 | |
| Densidade de edifícios (n.º/hectare) | 1,7 | |
| Edifícios totalmente afetos à habitação (%) | 100,0 | |
| Alojamentos familiares (n.º) | 7 | |
| Compromissos urbanísticos (n.º) | - | |
| Reserva Agrícola Nacional (RAN) | | |
| RAN (m ²) | - | |
| Exclusões da RAN (m ²) | - | |
| Reserva Ecológica Nacional (REN) | | |
| REN (m ²) | 16.562,5 | |
| Exclusões da REN (m ²) | 20.724,7 | |

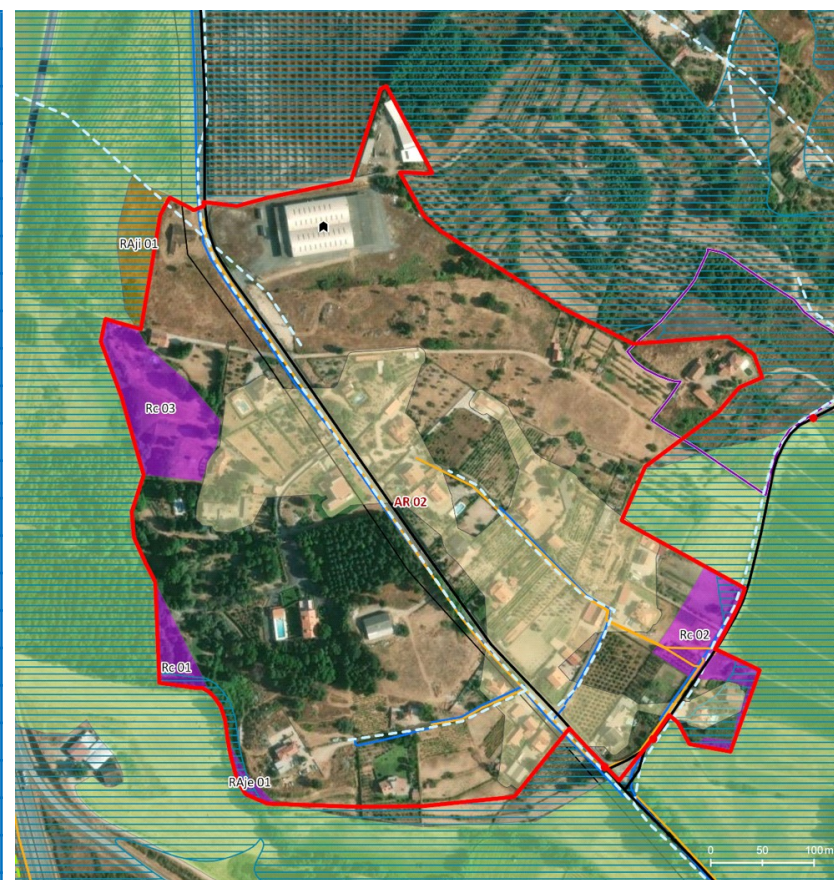


LEGENDA

- AR 01 | QUINTA DO TAPADO
- Perímetro Urbano (PDM em vigor)
- Reserva Agrícola Nacional**
 - RAN Bruta
 - Exclusões da RAN
 - Integrações na RAN
- Reserva Ecológica Nacional**
 - REN Bruta
 - Exclusões da REN (tipo C)
 - Exclusões da REN (tipo E)
- Áreas Edificadas Consolidadas ou em Consolidação
- Compromissos Urbanísticos
- Transporte Público Rodoviário**
 - Rede Existente
 - Paragens
- Transporte Público Ferroviário**
 - Linha Férrea Existente
- Redes de Infraestruturas**
 - Abastecimento de Água
 - Drenagem de Águas Residuais
 - Distribuição de Energia Elétrica
 - Distribuição de Gás Natural
- Equipamentos**
 - ▲ Ensino
 - ▼ Cultura
 - Saúde e Ação Social
 - Hotelaria
 - I Culto
 - Administração
 - ▲ Desporto
 - ▲ Segurança Pública

AR 02 | LAMEIRAS

| | | | |
|--|--|-------------------------------------|--|
| Freguesia | Boidobra/Tortosendo | | |
| Área (Proposta) (hectares) | 28,1 | | |
| Área Perímetro Urbano (PDM 1999) (hectares) | - | | |
| Variação da área (PDM 1999 - Proposta) (%) | - | | |
| População (Censos 2021, INE) | | | |
| População residente no aglomerado (n.º) | 61 | | |
| Densidade populacional no aglomerado (hab/hectare) | 2,2 | | |
| Variação da população residente no aglomerado (2011 - 2021, INE) (%) | -3,2 | | |
| Infraestruturas e serviços | | | |
| <input checked="" type="checkbox"/> | Rede de distribuição de água | <input checked="" type="checkbox"/> | Rede de telecomunicações |
| <input checked="" type="checkbox"/> | Rede de drenagem de águas residuais | <input checked="" type="checkbox"/> | Rede de transporte público rodoviário |
| <input checked="" type="checkbox"/> | Rede de distribuição de energia elétrica | | Rede de transporte público ferroviário |
| <input type="checkbox"/> | Rede de distribuição de gás natural | | |
| Equipamentos de utilização coletiva | | | |
| <input type="checkbox"/> | Ensino | <input type="checkbox"/> | Cultura |
| <input type="checkbox"/> | Saúde e Ação Social | <input type="checkbox"/> | Administração |
| <input checked="" type="checkbox"/> | Desporto | <input type="checkbox"/> | Segurança pública |
| <input type="checkbox"/> | | <input type="checkbox"/> | Culto |
| Parque edificado (Censos 2021, INE) | | | |
| Edifícios (n.º) | 30 | | |
| Variação do n.º de edifícios no aglomerado (2011-2021, INE) (%) | 0,0 | | |
| Densidade de edifícios (n.º/hectare) | 1,1 | | |
| Edifícios totalmente afetos à habitação (%) | 100,0 | | |
| Alojamentos familiares (n.º) | 34 | | |
| Compromissos urbanísticos (n.º) | 1 | | |
| Reserva Agrícola Nacional (RAN) | | | |
| RAN (m ²) | - | | |
| Exclusões da RAN (m ²) | 19.624,7 | | |
| Reserva Ecológica Nacional (REN) | | | |
| REN (m ²) | 5.747,0 | | |
| Exclusões da REN (m ²) | - | | |



LEGENDA

- AR 02 | LAMEIRAS
- Perímetro Urbano (PDM em vigor)
- Reserva Agrícola Nacional**
- RAN Bruta
- Exclusões da RAN
- Integrações na RAN
- Reserva Ecológica Nacional**
- REN Bruta
- Exclusões da REN (tipo C)
- Exclusões da REN (tipo E)
- Áreas Edificadas Consolidadas ou em Consolidação
- Compromissos Urbanísticos
- Transporte Público Rodoviário**
- Rede Existente
- Paragens
- Transporte Público Ferroviário**
- Linha Férrea Existente
- Redes de Infraestruturas**
- Abastecimento de Água
- Drenagem de Águas Residuais
- Distribuição de Energia Elétrica
- Distribuição de Gás Natural
- Equipamentos**
- ▲ Ensino
- Saúde e Ação Social
- I Culto
- ▲ Desporto
- ▼ Cultura
- I Hotelaria
- Administração
- ▲ Segurança Pública

AR 03 | MEIA LÉGUA

| | | |
|--|---|-------------------|
| Freguesia | Boidobra/Tortosendo/UF de Covilhã e Canhoso | |
| Área (Proposta) (hectares) | 11,7 | |
| Área Perímetro Urbano (PDM 1999) (hectares) | 11,2 | |
| Variação da área (PDM 1999 - Proposta) (%) | 4,0 | |
| População (Censos 2021, INE) | | |
| População residente no aglomerado (n.º) | 83 | |
| Densidade populacional no aglomerado (hab/hectare) | 7,1 | |
| Variação da população residente no aglomerado (2011 - 2021, INE) (%) | 45,6 | |
| Infraestruturas e serviços | | |
| X Rede de distribuição de água | X Rede de telecomunicações | |
| X Rede de drenagem de águas residuais | X Rede de transporte público rodoviário | |
| X Rede de distribuição de energia elétrica | Rede de transporte público ferroviário | |
| Rede de distribuição de gás natural | | |
| Equipamentos de utilização coletiva | | |
| Ensino | Cultura | Segurança pública |
| Saúde e Ação Social | Administração | Culto |
| Desporto | | |
| Parque edificado (Censos 2021, INE) | | |
| Edifícios (n.º) | 46 | |
| Variação do n.º de edifícios no aglomerado (2011-2021, INE) (%) | -4,2 | |
| Densidade de edifícios (n.º/hectare) | 3,9 | |
| Edifícios totalmente afetos à habitação (%) | 100,0 | |
| Alojamentos familiares (n.º) | 63 | |
| Compromissos urbanísticos (n.º) | 2 | |
| Reserva Agrícola Nacional (RAN) | | |
| RAN (m ²) | - | |
| Exclusões da RAN (m ²) | - | |
| Reserva Ecológica Nacional (REN) | | |
| REN (m ²) | - | |
| Exclusões da REN (m ²) | - | |



LEGENDA

| | | |
|--|--|---|
| AR 03 MEIA LÉGUA | Áreas Edificadas Consolidadas ou em Consolidação | Redes de Infraestruturas |
| Perímetro Urbano (PDM em vigor) | Compromissos Urbanísticos | — Abastecimento de Água |
| Reserva Agrícola Nacional | | — Drenagem de Águas Residuais |
| RAN Bruta | | — Distribuição de Energia Elétrica |
| Exclusões da RAN | | — Distribuição de Gás Natural |
| Integrações na RAN | | |
| Reserva Ecológica Nacional | | Equipamentos |
| REN Bruta | Transporte Público Rodoviário | ▲ Ensino |
| Exclusões da REN (tipo C) | — Rede Existente | ● Saúde e Ação Social |
| Exclusões da REN (tipo E) | ● Paragens | I Culto |
| | Transporte Público Ferroviário | ▼ Cultura |
| | - - Linha Férrea Existente | I Hotelaria |
| | | ■ Administração |
| | | ▲ Segurança Pública |
| | | ▲ Desporto |

AR 04 | ROSA NEGRA

| | | | |
|--|--|---|--|
| Freguesia | Cantar-Galo | | |
| Área (Proposta) (hectares) | 1,7 | | |
| Área Perímetro Urbano (PDM 1999) (hectares) | - | | |
| Variação da área (PDM 1999 - Proposta) (%) | - | | |
| População (Censos 2021, INE) | | | |
| População residente no aglomerado (n.º) | 1 | | |
| Densidade populacional no aglomerado (hab/hectare) | 0,4 | | |
| Variação da população residente no aglomerado (2011 - 2021, INE) (%) | - | | |
| Infraestruturas e serviços | | | |
| | Rede de distribuição de água | X | Rede de telecomunicações |
| | Rede de drenagem de águas residuais | | Rede de transporte público rodoviário |
| X | Rede de distribuição de energia elétrica | | Rede de transporte público ferroviário |
| | Rede de distribuição de gás natural | | |
| Equipamentos de utilização coletiva | | | |
| | Ensino | | Cultura |
| | Saúde e Ação Social | | Administração |
| | Desporto | x | Culto |
| Parque edificado (Censos 2021, INE) | | | |
| Edifícios (n.º) | 5 | | |
| Variação do n.º de edifícios no aglomerado (2011-2021, INE) (%) | 0,0 | | |
| Densidade de edifícios (n.º/hectare) | 3,0 | | |
| Edifícios totalmente afetos à habitação (%) | 100,0 | | |
| Alojamentos familiares (n.º) | 6 | | |
| Compromissos urbanísticos (n.º) | - | | |
| Reserva Agrícola Nacional (RAN) | | | |
| RAN (m ²) | - | | |
| Exclusões da RAN (m ²) | - | | |
| Reserva Ecológica Nacional (REN) | | | |
| REN (m ²) | - | | |
| Exclusões da REN (m ²) | - | | |

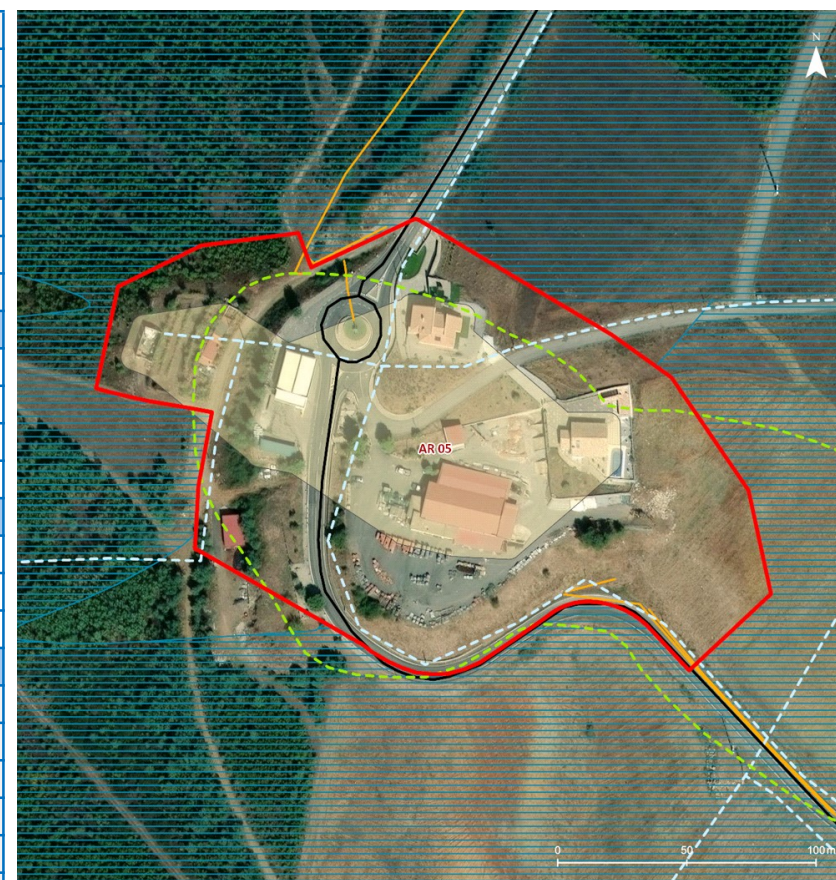


LEGENDA

| | | |
|--|---|---|
| <ul style="list-style-type: none"> ■ AR 04 ROSA NEGRA Perímetro Urbano (PDM em vigor) | <ul style="list-style-type: none"> Áreas Edificadas Consolidadas ou em Consolidação Compromissos Urbanísticos | <ul style="list-style-type: none"> Redes de Infraestruturas — Abastecimento de Água — Drenagem de Águas Residuais — Distribuição de Energia Elétrica — Distribuição de Gás Natural |
| <ul style="list-style-type: none"> Reserva Agrícola Nacional RAN Bruta Exclusões da RAN Integrações na RAN | <ul style="list-style-type: none"> Transporte Público Rodoviário — Rede Existente ● Paragens | <ul style="list-style-type: none"> Equipamentos ▲ Ensino ● Saúde e Ação Social I Culto ▲ Desporto ▼ Cultura I Hotelaria ■ Administração ▲ Segurança Pública |
| <ul style="list-style-type: none"> Reserva Ecológica Nacional REN Bruta Exclusões da REN (tipo C) Exclusões da REN (tipo E) | <ul style="list-style-type: none"> Transporte Público Ferroviário - - Linha Férrea Existente | |

AR 05 | CORTES DO MEIO (SUL)

| | | | |
|--|--|---------------|--|
| Freguesia | Cortes do Meio | | |
| Área (Proposta) (hectares) | 3,0 | | |
| Área Perímetro Urbano (PDM 1999) (hectares) | 4,7 | | |
| Variação da área (PDM 1999 - Proposta) (%) | -37,4 | | |
| População (Censos 2021, INE) | | | |
| População residente no aglomerado (n.º) | 4 | | |
| Densidade populacional no aglomerado (hab/hectare) | 1,4 | | |
| Variação da população residente no aglomerado (2011 - 2021, INE) (%) | 300,0 | | |
| Infraestruturas e serviços | | | |
| | Rede de distribuição de água | X | Rede de telecomunicações |
| X | Rede de drenagem de águas residuais | X | Rede de transporte público rodoviário |
| X | Rede de distribuição de energia elétrica | | Rede de transporte público ferroviário |
| | Rede de distribuição de gás natural | | |
| Equipamentos de utilização coletiva | | | |
| | Ensino | Cultura | Segurança pública |
| | Saúde e Ação Social | Administração | Culto |
| | Desporto | | |
| Parque edificado (Censos 2021, INE) | | | |
| Edifícios (n.º) | 3 | | |
| Variação do n.º de edifícios no aglomerado (2011-2021, INE) (%) | 50,0 | | |
| Densidade de edifícios (n.º/hectare) | 1,0 | | |
| Edifícios totalmente afetos à habitação (%) | 100,0 | | |
| Alojamentos familiares (n.º) | 3 | | |
| Compromissos urbanísticos (n.º) | - | | |
| Reserva Agrícola Nacional (RAN) | | | |
| RAN (m ²) | - | | |
| Exclusões da RAN (m ²) | - | | |
| Reserva Ecológica Nacional (REN) | | | |
| REN (m ²) | - | | |
| Exclusões da REN (m ²) | - | | |

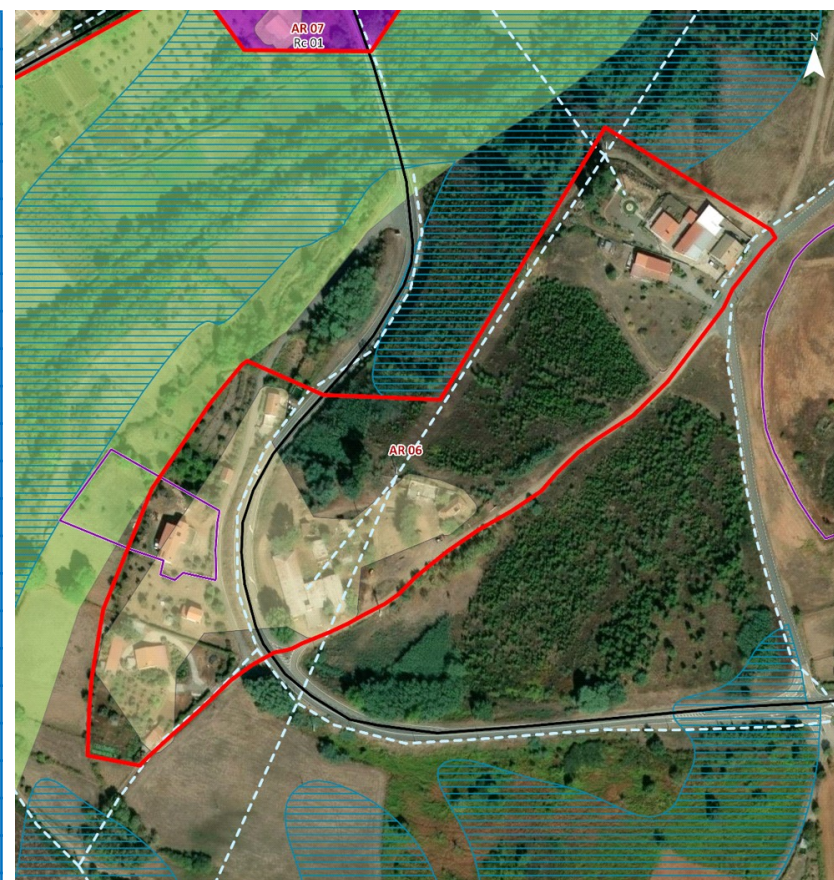


LEGENDA

| | | |
|---|---|---|
| ■ AR 05 CORTES DO MEIO (SUL) | Áreas Edificadas Consolidadas ou em Consolidação | Redes de Infraestruturas |
| Perímetro Urbano (PDM em vigor) | Compromissos Urbanísticos | — Abastecimento de Água |
| Reserva Agrícola Nacional | | — Drenagem de Águas Residuais |
| RAN Bruta | | — Distribuição de Energia Elétrica |
| Exclusões da RAN | | — Distribuição de Gás Natural |
| Integrações na RAN | | |
| Reserva Ecológica Nacional | | Equipamentos |
| REN Bruta | Transporte Público Rodoviário | ▲ Ensino |
| Exclusões da REN (tipo C) | Rede Existente | ● Saúde e Ação Social |
| Exclusões da REN (tipo E) | ● Paragens | ▼ Cultura |
| | Transporte Público Ferroviário | ■ Hotelaria |
| | Linha Férrea Existente | I Culto |
| | | ■ Administração |
| | | ▲ Desporto |
| | | ▲ Segurança Pública |

AR 06 | OURONDINHO

| | | | |
|--|--|----------------|--|
| Freguesia | | Cortes do Meio | |
| Área (Proposta) (hectares) | | 4,6 | |
| Área Perímetro Urbano (PDM 1999) (hectares) | | - | |
| Variação da área (PDM 1999 - Proposta) (%) | | - | |
| População (Censos 2021, INE) | | | |
| População residente no aglomerado (n.º) | | 4 | |
| Densidade populacional no aglomerado (hab/hectare) | | 0,9 | |
| Variação da população residente no aglomerado (2011 - 2021, INE) (%) | | -50,0 | |
| Infraestruturas e serviços | | | |
| | Rede de distribuição de água | X | Rede de telecomunicações |
| | Rede de drenagem de águas residuais | X | Rede de transporte público rodoviário |
| X | Rede de distribuição de energia elétrica | | Rede de transporte público ferroviário |
| | Rede de distribuição de gás natural | | |
| Equipamentos de utilização coletiva | | | |
| | Ensino | Cultura | Segurança pública |
| | Saúde e Ação Social | Administração | Culto |
| | Desporto | | |
| Parque edificado (Censos 2021, INE) | | | |
| Edifícios (n.º) | | 6 | |
| Variação do n.º de edifícios no aglomerado (2011-2021, INE) (%) | | 0,0 | |
| Densidade de edifícios (n.º/hectare) | | 1,3 | |
| Edifícios totalmente afetos à habitação (%) | | 100,0 | |
| Alojamentos familiares (n.º) | | 6 | |
| Compromissos urbanísticos (n.º) | | 1 | |
| Reserva Agrícola Nacional (RAN) | | | |
| RAN (m ²) | | - | |
| Exclusões da RAN (m ²) | | - | |
| Reserva Ecológica Nacional (REN) | | | |
| REN (m ²) | | - | |
| Exclusões da REN (m ²) | | - | |

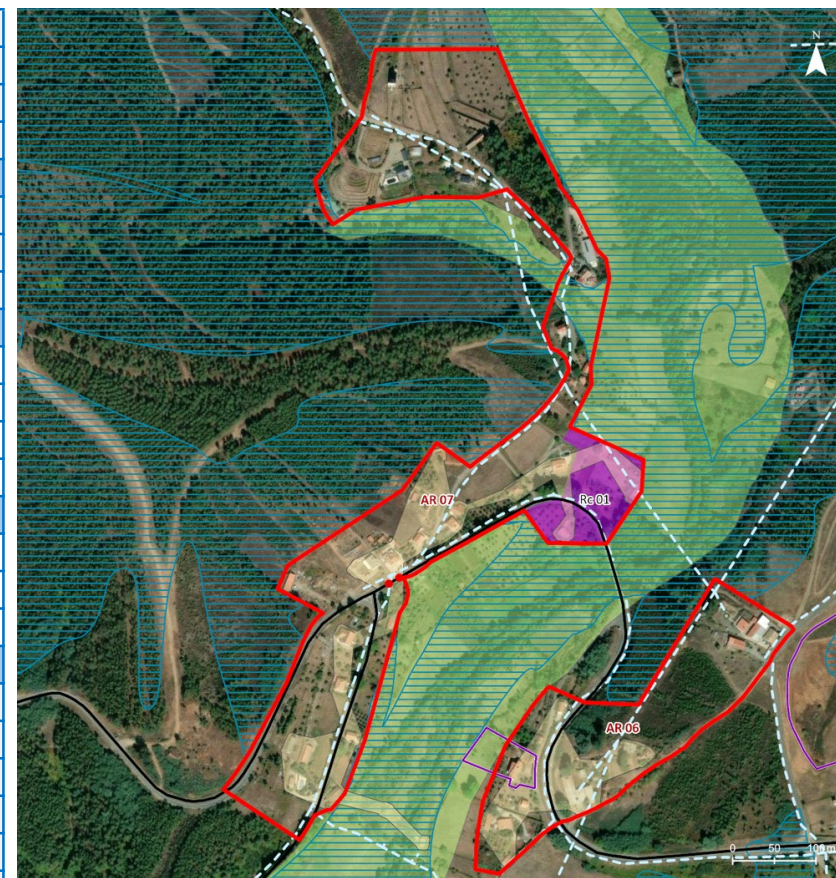


LEGENDA

- AR 06 | OURONDINHO
- Perímetro Urbano (PDM em vigor)
- Reserva Agrícola Nacional**
 - RAN Bruta
 - Exclusões da RAN
 - Integrações na RAN
- Reserva Ecológica Nacional**
 - REN Bruta
 - Exclusões da REN (tipo C)
 - Exclusões da REN (tipo E)
- Áreas Edificadas Consolidadas ou em Consolidação
- Compromissos Urbanísticos
- Transporte Público Rodoviário**
 - Rede Existente
 - Paragens
- Transporte Público Ferroviário**
 - Linha Férrea Existente
- Redes de Infraestruturas**
 - Abastecimento de Água
 - Drenagem de Águas Residuais
 - Distribuição de Energia Elétrica
 - Distribuição de Gás Natural
- Equipamentos**
 - ▲ Ensino
 - ▼ Cultura
 - Saúde e Ação Social
 - | Hotelaria
 - I Culto
 - Administração
 - ▲ Desporto
 - ▲ Segurança Pública

AR 07 | SÍTIO DAS NAVES

| | | | |
|--|--|---------------|--|
| Freguesia | Cortes do Meio | | |
| Área (Proposta) (hectares) | 13,0 | | |
| Área Perímetro Urbano (PDM 1999) (hectares) | - | | |
| Variação da área (PDM 1999 - Proposta) (%) | - | | |
| População (Censos 2021, INE) | | | |
| População residente no aglomerado (n.º) | 15 | | |
| Densidade populacional no aglomerado (hab/hectare) | 1,2 | | |
| Variação da população residente no aglomerado (2011 - 2021, INE) (%) | 7,1 | | |
| Infraestruturas e serviços | | | |
| | Rede de distribuição de água | X | Rede de telecomunicações |
| | Rede de drenagem de águas residuais | X | Rede de transporte público rodoviário |
| X | Rede de distribuição de energia elétrica | | Rede de transporte público ferroviário |
| | Rede de distribuição de gás natural | | |
| Equipamentos de utilização coletiva | | | |
| | Ensino | Cultura | Segurança pública |
| | Saúde e Ação Social | Administração | Culto |
| | Desporto | | |
| Parque edificado (Censos 2021, INE) | | | |
| Edifícios (n.º) | 21 | | |
| Variação do n.º de edifícios no aglomerado (2011-2021, INE) (%) | 0,0 | | |
| Densidade de edifícios (n.º/hectare) | 1,6 | | |
| Edifícios totalmente afetos à habitação (%) | 100,0 | | |
| Alojamentos familiares (n.º) | 21 | | |
| Compromissos urbanísticos (n.º) | - | | |
| Reserva Agrícola Nacional (RAN) | | | |
| RAN (m ²) | 3.549,6 | | |
| Exclusões da RAN (m ²) | 11.364,9 | | |
| Reserva Ecológica Nacional (REN) | | | |
| REN (m ²) | 4.161,4 | | |
| Exclusões da REN (m ²) | - | | |

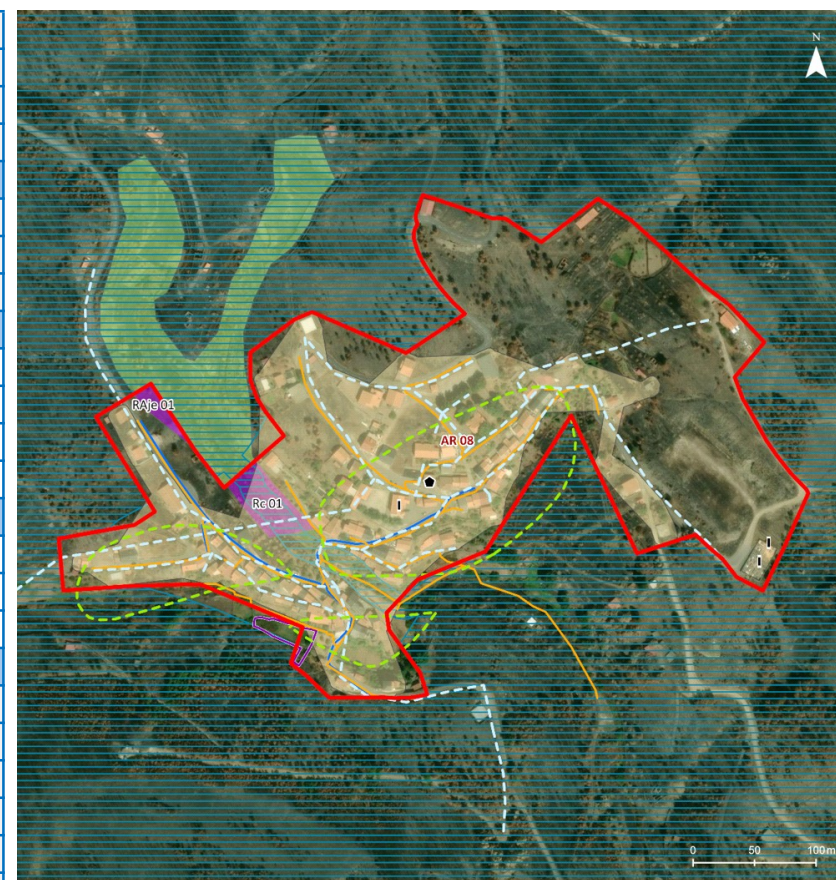


LEGENDA

- AR 07 | SÍTIO DAS NAVES
- Perímetro Urbano (PDM em vigor)
- Reserva Agrícola Nacional**
 - RAN Bruta
 - Exclusões da RAN
 - Integrações na RAN
- Reserva Ecológica Nacional**
 - REN Bruta
 - Exclusões da REN (tipo C)
 - Exclusões da REN (tipo E)
- Áreas Edificadas Consolidadas ou em Consolidação
- Compromissos Urbanísticos
- Transporte Público Rodoviário**
 - Rede Existente
 - Paragens
- Transporte Público Ferroviário**
 - Linha Férrea Existente
- Redes de Infraestruturas**
 - Abastecimento de Água
 - Drenagem de Águas Residuais
 - Distribuição de Energia Elétrica
 - Distribuição de Gás Natural
- Equipamentos**
 - ▲ Ensino
 - ▼ Cultura
 - Saúde e Ação Social
 - | Hotelaria
 - I Culto
 - Administração
 - ▲ Desporto
 - ▲ Segurança Pública

AR 08 | TRIGAIS

| | | |
|--|---|--|
| Freguesia | Erada | |
| Área (Proposta) (hectares) | 11,6 | |
| Área Perímetro Urbano (PDM 1999) (hectares) | 5,7 | |
| Variação da área (PDM 1999 - Proposta) (%) | 256,9 | |
| População (Censos 2021, INE) | | |
| População residente no aglomerado (n.º) | 53 | |
| Densidade populacional no aglomerado (hab/hectare) | 4,6 | |
| Variação da população residente no aglomerado (2011 - 2021, INE) (%) | -10,2 | |
| Infraestruturas e serviços | | |
| <input checked="" type="checkbox"/> Rede de distribuição de água | <input checked="" type="checkbox"/> Rede de telecomunicações | |
| <input checked="" type="checkbox"/> Rede de drenagem de águas residuais | <input type="checkbox"/> Rede de transporte público rodoviário | |
| <input checked="" type="checkbox"/> Rede de distribuição de energia elétrica | <input type="checkbox"/> Rede de transporte público ferroviário | |
| <input type="checkbox"/> Rede de distribuição de gás natural | | |
| Equipamentos de utilização coletiva | | |
| <input type="checkbox"/> Ensino | <input type="checkbox"/> Cultura | <input type="checkbox"/> Segurança pública |
| <input checked="" type="checkbox"/> Saúde e Ação Social | <input type="checkbox"/> Administração | <input checked="" type="checkbox"/> Culto |
| <input type="checkbox"/> Desporto | | |
| Parque edificado (Censos 2021, INE) | | |
| Edifícios (n.º) | 97 | |
| Variação do n.º de edifícios no aglomerado (2011-2021, INE) (%) | 2,1 | |
| Densidade de edifícios (n.º/hectare) | 8,3 | |
| Edifícios totalmente afetos à habitação (%) | 100,0 | |
| Alojamentos familiares (n.º) | 100 | |
| Compromissos urbanísticos (n.º) | 1 | |
| Reserva Agrícola Nacional (RAN) | | |
| RAN (m ²) | - | |
| Exclusões da RAN (m ²) | 2.675,8 | |
| Reserva Ecológica Nacional (REN) | | |
| REN (m ²) | 3.369,9 | |
| Exclusões da REN (m ²) | - | |



LEGENDA

- AR 08 | TRIGAIS
- Perímetro Urbano (PDM em vigor)
- Reserva Agrícola Nacional**
 - RAN Bruta
 - Exclusões da RAN
 - Integrações na RAN
- Reserva Ecológica Nacional**
 - REN Bruta
 - Exclusões da REN (tipo C)
 - Exclusões da REN (tipo E)
- Áreas Edificadas Consolidadas ou em Consolidação
- Compromissos Urbanísticos
- Transporte Público Rodoviário**
 - Rede Existente
 - Paragens
- Transporte Público Ferroviário**
 - Linha Férrea Existente
- Redes de Infraestruturas**
 - Abastecimento de Água
 - Drenagem de Águas Residuais
 - Distribuição de Energia Elétrica
 - Distribuição de Gás Natural
- Equipamentos**
 - ▲ Ensino
 - ▼ Cultura
 - Saúde e Ação Social
 - | Hotelaria
 - I Culto
 - Administração
 - ▲ Desporto
 - ▲ Segurança Pública

AR 09 | MONTE SERRANO

| | | |
|---|---|--|
| Freguesia | Ferro | |
| Área (Proposta) (hectares) | 6,6 | |
| Área Perímetro Urbano (PDM 1999) (hectares) | 5,7 | |
| Variação da área (PDM 1999 - Proposta) (%) | 15,4 | |
| População (Censos 2021, INE) | | |
| População residente no aglomerado (n.º) | 14 | |
| Densidade populacional no aglomerado (hab/hectare) | 2,1 | |
| Variação da população residente no aglomerado (2011 - 2021, INE) (%) | -20,9 | |
| Infraestruturas e serviços | | |
| <input checked="" type="checkbox"/> Rede de distribuição de água | <input checked="" type="checkbox"/> Rede de telecomunicações | |
| <input checked="" type="checkbox"/> Rede de drenagem de águas residuais | <input type="checkbox"/> Rede de transporte público rodoviário | |
| <input type="checkbox"/> Rede de distribuição de energia elétrica | <input type="checkbox"/> Rede de transporte público ferroviário | |
| <input type="checkbox"/> Rede de distribuição de gás natural | | |
| Equipamentos de utilização coletiva | | |
| <input type="checkbox"/> Ensino | <input type="checkbox"/> Cultura | <input type="checkbox"/> Segurança pública |
| <input type="checkbox"/> Saúde e Ação Social | <input type="checkbox"/> Administração | <input type="checkbox"/> Culto |
| <input type="checkbox"/> Desporto | | |
| Parque edificado (Censos 2021, INE) | | |
| Edifícios (n.º) | 15 | |
| Variação do n.º de edifícios no aglomerado (2011-2021, INE) (%) | -5,1 | |
| Densidade de edifícios (n.º/hectare) | 2,3 | |
| Edifícios totalmente afetos à habitação (%) | 100,0 | |
| Alojamentos familiares (n.º) | 15 | |
| Compromissos urbanísticos (n.º) | - | |
| Reserva Agrícola Nacional (RAN) | | |
| RAN (m ²) | - | |
| Exclusões da RAN (m ²) | - | |
| Reserva Ecológica Nacional (REN) | | |
| REN (m ²) | - | |
| Exclusões da REN (m ²) | - | |



LEGENDA

- AR 09 | MONTE SERRANO
- Perímetro Urbano (PDM em vigor)
- Reserva Agrícola Nacional**
 - RAN Bruta
 - Exclusões da RAN
 - Integrações na RAN
- Reserva Ecológica Nacional**
 - REN Bruta
 - Exclusões da REN (tipo C)
 - Exclusões da REN (tipo E)
- Áreas Edificadas Consolidadas ou em Consolidação
- Compromissos Urbanísticos
- Transporte Público Rodoviário**
 - Rede Existente
 - Paragens
- Transporte Público Ferroviário**
 - Linha Férrea Existente
- Redes de Infraestruturas**
 - Abastecimento de Água
 - Drenagem de Águas Residuais
 - Distribuição de Energia Elétrica
 - Distribuição de Gás Natural
- Equipamentos**
 - ▲ Ensino
 - ▼ Cultura
 - Saúde e Ação Social
 - | Hoteleria
 - I Culto
 - Administração
 - ▲ Desporto
 - ▲ Segurança Pública

AR 10 | RELVAS

| | | |
|--|---|--|
| Freguesia | Ourondo | |
| Área (Proposta) (hectares) | 9,6 | |
| Área Perímetro Urbano (PDM 1999) (hectares) | 8,7 | |
| Variação da área (PDM 1999 - Proposta) (%) | 10,6 | |
| População (Censos 2021, INE) | | |
| População residente no aglomerado (n.º) | 36 | |
| Densidade populacional no aglomerado (hab/hectare) | 3,8 | |
| Variação da população residente no aglomerado (2011 - 2021, INE) (%) | -41,9 | |
| Infraestruturas e serviços | | |
| <input checked="" type="checkbox"/> Rede de distribuição de água | <input checked="" type="checkbox"/> Rede de telecomunicações | |
| <input checked="" type="checkbox"/> Rede de drenagem de águas residuais | <input checked="" type="checkbox"/> Rede de transporte público rodoviário | |
| <input checked="" type="checkbox"/> Rede de distribuição de energia elétrica | <input type="checkbox"/> Rede de transporte público ferroviário | |
| <input type="checkbox"/> Rede de distribuição de gás natural | | |
| Equipamentos de utilização coletiva | | |
| <input type="checkbox"/> Ensino | <input type="checkbox"/> Cultura | <input type="checkbox"/> Segurança pública |
| <input type="checkbox"/> Saúde e Ação Social | <input type="checkbox"/> Administração | <input checked="" type="checkbox"/> Culto |
| <input type="checkbox"/> Desporto | | |
| Parque edificado (Censos 2021, INE) | | |
| Edifícios (n.º) | 63 | |
| Variação do n.º de edifícios no aglomerado (2011-2021, INE) (%) | -4,5 | |
| Densidade de edifícios (n.º/hectare) | 6,6 | |
| Edifícios totalmente afetos à habitação (%) | 100,0 | |
| Alojamentos familiares (n.º) | 63 | |
| Compromissos urbanísticos (n.º) | - | |
| Reserva Agrícola Nacional (RAN) | | |
| RAN (m ²) | - | |
| Exclusões da RAN (m ²) | - | |
| Reserva Ecológica Nacional (REN) | | |
| REN (m ²) | - | |
| Exclusões da REN (m ²) | - | |

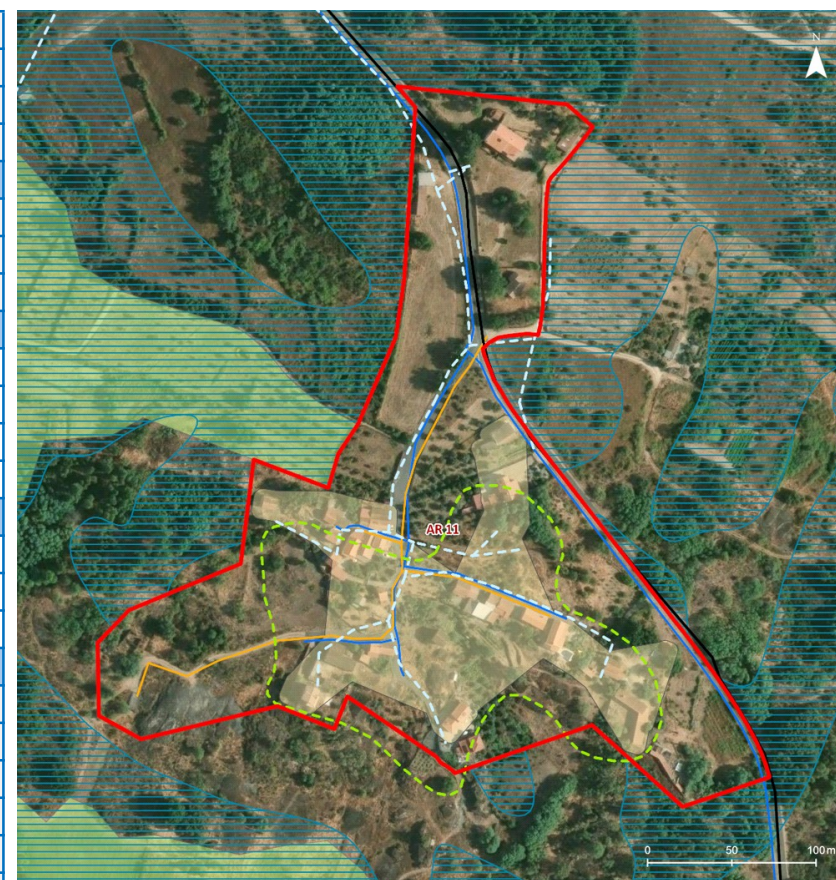


LEGENDA

| | | |
|---|--|---|
| ■ AR 10 RELVAS | Áreas Edificadas Consolidadas ou em Consolidação | Redes de Infraestruturas |
| Perímetro Urbano (PDM em vigor) | Compromissos Urbanísticos | — Abastecimento de Água |
| Reserva Agrícola Nacional | | — Drenagem de Águas Residuais |
| RAN Bruta | | — Distribuição de Energia Elétrica |
| Exclusões da RAN | | — Distribuição de Gás Natural |
| Integrações na RAN | | Equipamentos |
| Reserva Ecológica Nacional | | ▲ Ensino |
| REN Bruta | Transporte Público Rodoviário | ● Saúde e Ação Social |
| Exclusões da REN (tipo C) | — Rede Existente | I Culto |
| Exclusões da REN (tipo E) | ● Paragens | ■ Administração |
| | Transporte Público Ferroviário | ▲ Segurança Pública |
| | - - Linha Férrea Existente | |

AR 11 | CASTANHEIRA DE BAIXO

| | | |
|--|---|-------------------|
| Freguesia | Peraboa | |
| Área (Proposta) (hectares) | 6,7 | |
| Área Perímetro Urbano (PDM 1999) (hectares) | 2,6 | |
| Variação da área (PDM 1999 - Proposta) (%) | 162,1 | |
| População (Censos 2021, INE) | | |
| População residente no aglomerado (n.º) | 17 | |
| Densidade populacional no aglomerado (hab/hectare) | 2,5 | |
| Variação da população residente no aglomerado (2011 - 2021, INE) (%) | -45,2 | |
| Infraestruturas e serviços | | |
| X Rede de distribuição de água | X Rede de telecomunicações | |
| X Rede de drenagem de águas residuais | X Rede de transporte público rodoviário | |
| X Rede de distribuição de energia elétrica | Rede de transporte público ferroviário | |
| Rede de distribuição de gás natural | | |
| Equipamentos de utilização coletiva | | |
| Ensino | Cultura | Segurança pública |
| Saúde e Ação Social | Administração | Culto |
| Desporto | | |
| Parque edificado (Censos 2021, INE) | | |
| Edifícios (n.º) | 22 | |
| Variação do n.º de edifícios no aglomerado (2011-2021, INE) (%) | -21,4 | |
| Densidade de edifícios (n.º/hectare) | 3,3 | |
| Edifícios totalmente afetos à habitação (%) | 100,0 | |
| Alojamentos familiares (n.º) | 23 | |
| Compromissos urbanísticos (n.º) | - | |
| Reserva Agrícola Nacional (RAN) | | |
| RAN (m ²) | - | |
| Exclusões da RAN (m ²) | - | |
| Reserva Ecológica Nacional (REN) | | |
| REN (m ²) | - | |
| Exclusões da REN (m ²) | - | |



LEGENDA

- AR 11 | CASTANHEIRA DE BAIXO
- Perímetro Urbano (PDM em vigor)
- Reserva Agrícola Nacional**
 - RAN Bruta
 - Exclusões da RAN
 - Integrações na RAN
- Reserva Ecológica Nacional**
 - REN Bruta
 - Exclusões da REN (tipo C)
 - Exclusões da REN (tipo E)
- Áreas Edificadas Consolidadas ou em Consolidação
- Compromissos Urbanísticos
- Transporte Público Rodoviário**
 - Rede Existente
 - Paragens
- Transporte Público Ferroviário**
 - Linha Férrea Existente
- Redes de Infraestruturas**
 - Abastecimento de Água
 - Drenagem de Águas Residuais
 - Distribuição de Energia Elétrica
 - Distribuição de Gás Natural
- Equipamentos**
 - ▲ Ensino
 - Saúde e Ação Social
 - I Culto
 - ▲ Desporto
 - ▼ Cultura
 - I Hotelaria
 - Administração
 - ▲ Segurança Pública

AR 12 | CAMBÕES

| | | | |
|--|--|-------------------------------------|--|
| Freguesia | São Jorge da Beira | | |
| Área (Proposta) (hectares) | 4,9 | | |
| Área Perímetro Urbano (PDM 1999) (hectares) | 2,2 | | |
| Variação da área (PDM 1999 - Proposta) (%) | 123,2 | | |
| População (Censos 2021, INE) | | | |
| População residente no aglomerado (n.º) | 16 | | |
| Densidade populacional no aglomerado (hab/hectare) | 3,2 | | |
| Variação da população residente no aglomerado (2011 - 2021, INE) (%) | -15,3 | | |
| Infraestruturas e serviços | | | |
| <input checked="" type="checkbox"/> | Rede de distribuição de água | <input checked="" type="checkbox"/> | Rede de telecomunicações |
| <input checked="" type="checkbox"/> | Rede de drenagem de águas residuais | <input checked="" type="checkbox"/> | Rede de transporte público rodoviário |
| <input checked="" type="checkbox"/> | Rede de distribuição de energia elétrica | | Rede de transporte público ferroviário |
| <input type="checkbox"/> | Rede de distribuição de gás natural | | |
| Equipamentos de utilização coletiva | | | |
| <input type="checkbox"/> | Ensino | <input type="checkbox"/> | Cultura |
| <input type="checkbox"/> | Saúde e Ação Social | <input type="checkbox"/> | Administração |
| <input type="checkbox"/> | Desporto | <input type="checkbox"/> | Segurança pública |
| <input type="checkbox"/> | | <input type="checkbox"/> | Culto |
| Parque edificado (Censos 2021, INE) | | | |
| Edifícios (n.º) | 26 | | |
| Variação do n.º de edifícios no aglomerado (2011-2021, INE) (%) | -33,3 | | |
| Densidade de edifícios (n.º/hectare) | 5,3 | | |
| Edifícios totalmente afetos à habitação (%) | 100,0 | | |
| Alojamentos familiares (n.º) | 26 | | |
| Compromissos urbanísticos (n.º) | - | | |
| Reserva Agrícola Nacional (RAN) | | | |
| RAN (m ²) | - | | |
| Exclusões da RAN (m ²) | - | | |
| Reserva Ecológica Nacional (REN) | | | |
| REN (m ²) | - | | |
| Exclusões da REN (m ²) | - | | |

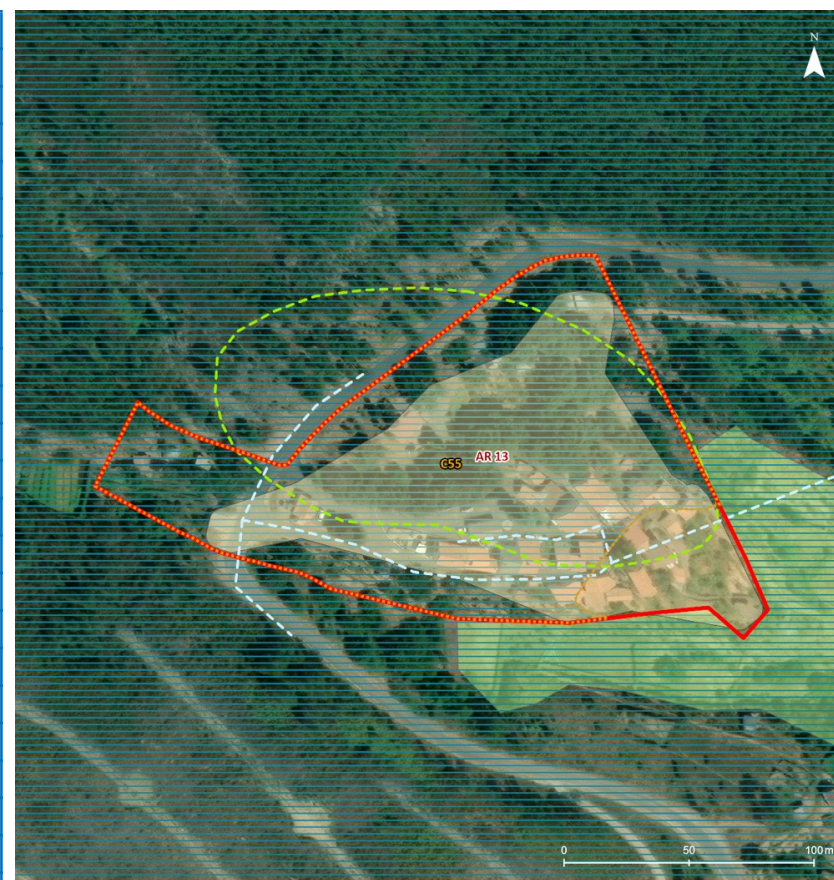


LEGENDA

| | | |
|---|---|---|
| ■ AR 12 CAMBÕES | Áreas Edificadas Consolidadas ou em Consolidação | Redes de Infraestruturas |
| Perímetro Urbano (PDM em vigor) | Compromissos Urbanísticos | — Abastecimento de Água |
| Reserva Agrícola Nacional | | — Drenagem de Águas Residuais |
| RAN Bruta | | — Distribuição de Energia Elétrica |
| Exclusões da RAN | | — Distribuição de Gás Natural |
| Integrações na RAN | | |
| Reserva Ecológica Nacional | | Equipamentos |
| REN Bruta | Transporte Público Rodoviário | ▲ Ensino |
| Exclusões da REN (tipo C) | Rede Existente | ● Saúde e Ação Social |
| Exclusões da REN (tipo E) | ● Paragens | I Culto |
| | Transporte Público Ferroviário | ■ Administração |
| | Linha Férrea Existente | ▲ Desporto |
| | | ▼ Cultura |
| | | I Hotelaria |
| | | ■ Segurança Pública |

AR 13 | CERDEIRA

| | | | |
|--|--|---------------|--|
| Freguesia | São Jorge da Beira | | |
| Área (Proposta) (hectares) | 2,1 | | |
| Área Perímetro Urbano (PDM 1999) (hectares) | 1,6 | | |
| Variação da área (PDM 1999 - Proposta) (%) | 31,7 | | |
| População (Censos 2021, INE) | | | |
| População residente no aglomerado (n.º) | 9 | | |
| Densidade populacional no aglomerado (hab/hectare) | 4,2 | | |
| Variação da população residente no aglomerado (2011 - 2021, INE) (%) | -52,6 | | |
| Infraestruturas e serviços | | | |
| | Rede de distribuição de água | X | Rede de telecomunicações |
| | Rede de drenagem de águas residuais | | Rede de transporte público rodoviário |
| | X Rede de distribuição de energia elétrica | | Rede de transporte público ferroviário |
| | Rede de distribuição de gás natural | | |
| Equipamentos de utilização coletiva | | | |
| | Ensino | Cultura | Segurança pública |
| | Saúde e Ação Social | Administração | Culto |
| | Desporto | | |
| Parque edificado (Censos 2021, INE) | | | |
| Edifícios (n.º) | 19 | | |
| Variação do n.º de edifícios no aglomerado (2011-2021, INE) (%) | -9,5 | | |
| Densidade de edifícios (n.º/hectare) | 8,9 | | |
| Edifícios totalmente afetos à habitação (%) | 100,0 | | |
| Alojamentos familiares (n.º) | 19 | | |
| Compromissos urbanísticos (n.º) | - | | |
| Reserva Agrícola Nacional (RAN) | | | |
| RAN (m ²) | - | | |
| Exclusões da RAN (m ²) | - | | |
| Reserva Ecológica Nacional (REN) | | | |
| REN (m ²) | - | | |
| Exclusões da REN (m ²) | 18.878,8 | | |



LEGENDA
























- AR 13 | CERDEIRA
- Perímetro Urbano (PDM em vigor)
- Reserva Agrícola Nacional**
 - RAN Bruta
 - Exclusões da RAN
 - Integrações na RAN
- Reserva Ecológica Nacional**
 - REN Bruta
 - Exclusões da REN (tipo C)
 - Exclusões da REN (tipo E)
- Áreas Edificadas Consolidadas ou em Consolidação
- Compromissos Urbanísticos
- Transporte Público Rodoviário**
 - Rede Existente
 - Paragens
- Transporte Público Ferroviário**
 - Linha Férrea Existente
- Redes de Infraestruturas**
 - Abastecimento de Água
 - Drenagem de Águas Residuais
 - Distribuição de Energia Elétrica
 - Distribuição de Gás Natural
- Equipamentos**
 - ▲ Ensino
 - ▼ Cultura
 - Saúde e Ação Social
 - | Hotelaria
 - I Culto
 - Administração
 - ▲ Desporto
 - ▲ Segurança Pública

AR 14 | VALE DA CERDEIRA (POENTE)

| | | | |
|--|--|---|--|
| Freguesia | São Jorge da Beira | | |
| Área (Proposta) (hectares) | 1,6 | | |
| Área Perímetro Urbano (PDM 1999) (hectares) | - | | |
| Variação da área (PDM 1999 - Proposta) (%) | - | | |
| População (Censos 2021, INE) | | | |
| População residente no aglomerado (n.º) | 9 | | |
| Densidade populacional no aglomerado (hab/hectare) | 5,7 | | |
| Variação da população residente no aglomerado (2011 - 2021, INE) (%) | 12,5 | | |
| Infraestruturas e serviços | | | |
| | Rede de distribuição de água | X | Rede de telecomunicações |
| | Rede de drenagem de águas residuais | | Rede de transporte público rodoviário |
| X | Rede de distribuição de energia elétrica | | Rede de transporte público ferroviário |
| | Rede de distribuição de gás natural | | |
| Equipamentos de utilização coletiva | | | |
| | Ensino | | Cultura |
| | Saúde e Ação Social | | Administração |
| | Desporto | X | Culto |
| Parque edificado (Censos 2021, INE) | | | |
| Edifícios (n.º) | 16 | | |
| Variação do n.º de edifícios no aglomerado (2011-2021, INE) (%) | 0,0 | | |
| Densidade de edifícios (n.º/hectare) | 10,2 | | |
| Edifícios totalmente afetos à habitação (%) | 100,0 | | |
| Alojamentos familiares (n.º) | 16 | | |
| Compromissos urbanísticos (n.º) | - | | |
| Reserva Agrícola Nacional (RAN) | | | |
| RAN (m ²) | - | | |
| Exclusões da RAN (m ²) | 26,8 | | |
| Reserva Ecológica Nacional (REN) | | | |
| REN (m ²) | - | | |
| Exclusões da REN (m ²) | 2.888,9 | | |

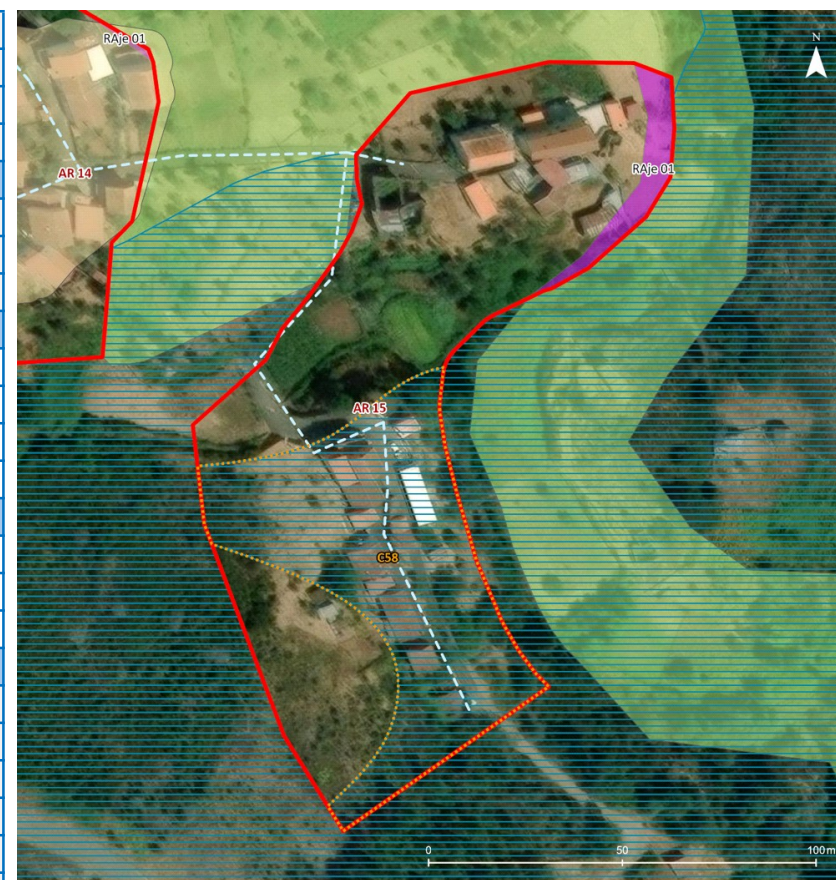


LEGENDA

| | | |
|---|--|--|
|  AR 14 VALE DA CERDEIRA (POENTE) |  Áreas Edificadas Consolidadas ou em Consolidação | Redes de Infraestruturas |
|  Perímetro Urbano (PDM em vigor) |  Compromissos Urbanísticos |  Abastecimento de Água |
| Reserva Agrícola Nacional | |  Drenagem de Águas Residuais |
|  RAN Bruta | |  Distribuição de Energia Elétrica |
|  Exclusões da RAN | |  Distribuição de Gás Natural |
|  Integrações na RAN | | Equipamentos |
| Reserva Ecológica Nacional | Transporte Público Rodoviário |  Ensino |
|  REN Bruta |  Rede Existente |  Saúde e Ação Social |
|  Exclusões da REN (tipo C) |  Paragens |  Hoteleria |
|  Exclusões da REN (tipo E) | Transporte Público Ferroviário |  Administração |
| |  Linha Férrea Existente |  Desporto |
| | |  Segurança Pública |

AR 15 | VALE DA CERDEIRA (NASCENTE)

| | | |
|--|--|-------------------|
| Freguesia | São Jorge da Beira | |
| Área (Proposta) (hectares) | 1,2 | |
| Área Perímetro Urbano (PDM 1999) (hectares) | - | |
| Variação da área (PDM 1999 - Proposta) (%) | - | |
| População (Censos 2021, INE) | | |
| População residente no aglomerado (n.º) | 5 | |
| Densidade populacional no aglomerado (hab/hectare) | 4,2 | |
| Variação da população residente no aglomerado (2011 - 2021, INE) (%) | 25,0 | |
| Infraestruturas e serviços | | |
| Rede de distribuição de água | X Rede de telecomunicações | |
| Rede de drenagem de águas residuais | Rede de transporte público rodoviário | |
| X Rede de distribuição de energia elétrica | Rede de transporte público ferroviário | |
| Rede de distribuição de gás natural | | |
| Equipamentos de utilização coletiva | | |
| Ensino | Cultura | Segurança pública |
| Saúde e Ação Social | Administração | Culto |
| Desporto | | |
| Parque edificado (Censos 2021, INE) | | |
| Edifícios (n.º) | 9 | |
| Variação do n.º de edifícios no aglomerado (2011-2021, INE) (%) | 12,5 | |
| Densidade de edifícios (n.º/hectare) | 7,6 | |
| Edifícios totalmente afetos à habitação (%) | 100,0 | |
| Alojamentos familiares (n.º) | 9 | |
| Compromissos urbanísticos (n.º) | - | |
| Reserva Agrícola Nacional (RAN) | | |
| RAN (m ²) | - | |
| Exclusões da RAN (m ²) | 403,0 | |
| Reserva Ecológica Nacional (REN) | | |
| REN (m ²) | - | |
| Exclusões da REN (m ²) | 4.212,0 | |

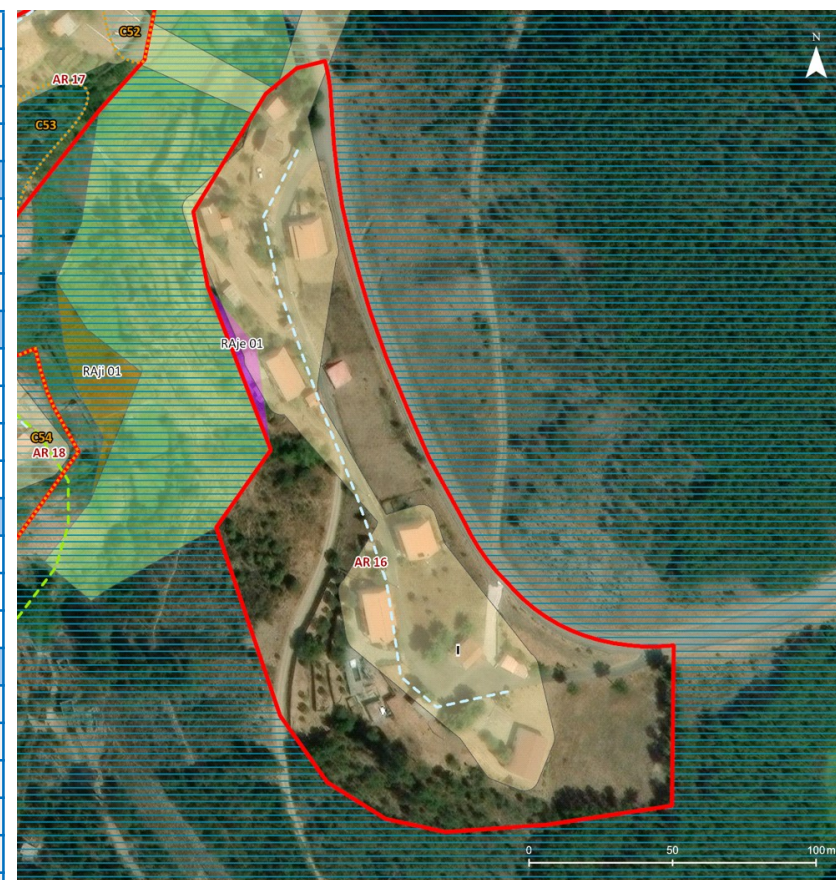


LEGENDA

- AR 15 | VALE DA CERDEIRA (NASCENTE)
- Perímetro Urbano (PDM em vigor)
- Reserva Agrícola Nacional**
- RAN Bruta
- Exclusões da RAN
- Integrações na RAN
- Reserva Ecológica Nacional**
- REN Bruta
- Exclusões da REN (tipo C)
- Exclusões da REN (tipo E)
- Áreas Edificadas Consolidadas ou em Consolidação
- Compromissos Urbanísticos
- Transporte Público Rodoviário**
- Rede Existente
- Paragens
- Transporte Público Ferroviário**
- Linha Férrea Existente
- Redes de Infraestruturas**
- Abastecimento de Água
- Drenagem de Águas Residuais
- Distribuição de Energia Elétrica
- Distribuição de Gás Natural
- Equipamentos**
- ▲ Ensino
- Saúde e Ação Social
- I Culto
- ▲ Desporto
- ▼ Cultura
- I Hotelaria
- Administração
- ▲ Segurança Pública

AR 16 | PEREIRO (NASCENTE)

| | | | |
|--|--|---|--|
| Freguesia | Sobral de São Miguel | | |
| Área (Proposta) (hectares) | 2,0 | | |
| Área Perímetro Urbano (PDM 1999) (hectares) | - | | |
| Variação da área (PDM 1999 - Proposta) (%) | - | | |
| População (Censos 2021, INE) | | | |
| População residente no aglomerado (n.º) | 7 | | |
| Densidade populacional no aglomerado (hab/hectare) | 3,5 | | |
| Variação da população residente no aglomerado (2011 - 2021, INE) (%) | -30,0 | | |
| Infraestruturas e serviços | | | |
| | Rede de distribuição de água | X | Rede de telecomunicações |
| | Rede de drenagem de águas residuais | | Rede de transporte público rodoviário |
| X | Rede de distribuição de energia elétrica | | Rede de transporte público ferroviário |
| | Rede de distribuição de gás natural | | |
| Equipamentos de utilização coletiva | | | |
| | Ensino | | Cultura |
| | Saúde e Ação Social | | Administração |
| | Desporto | X | Culto |
| Parque edificado (Censos 2021, INE) | | | |
| Edifícios (n.º) | 7 | | |
| Variação do n.º de edifícios no aglomerado (2011-2021, INE) (%) | 0,0 | | |
| Densidade de edifícios (n.º/hectare) | 3,5 | | |
| Edifícios totalmente afetos à habitação (%) | 100,0 | | |
| Alojamentos familiares (n.º) | 7 | | |
| Compromissos urbanísticos (n.º) | - | | |
| Reserva Agrícola Nacional (RAN) | | | |
| RAN (m ²) | - | | |
| Exclusões da RAN (m ²) | 253,5 | | |
| Reserva Ecológica Nacional (REN) | | | |
| REN (m ²) | - | | |
| Exclusões da REN (m ²) | - | | |

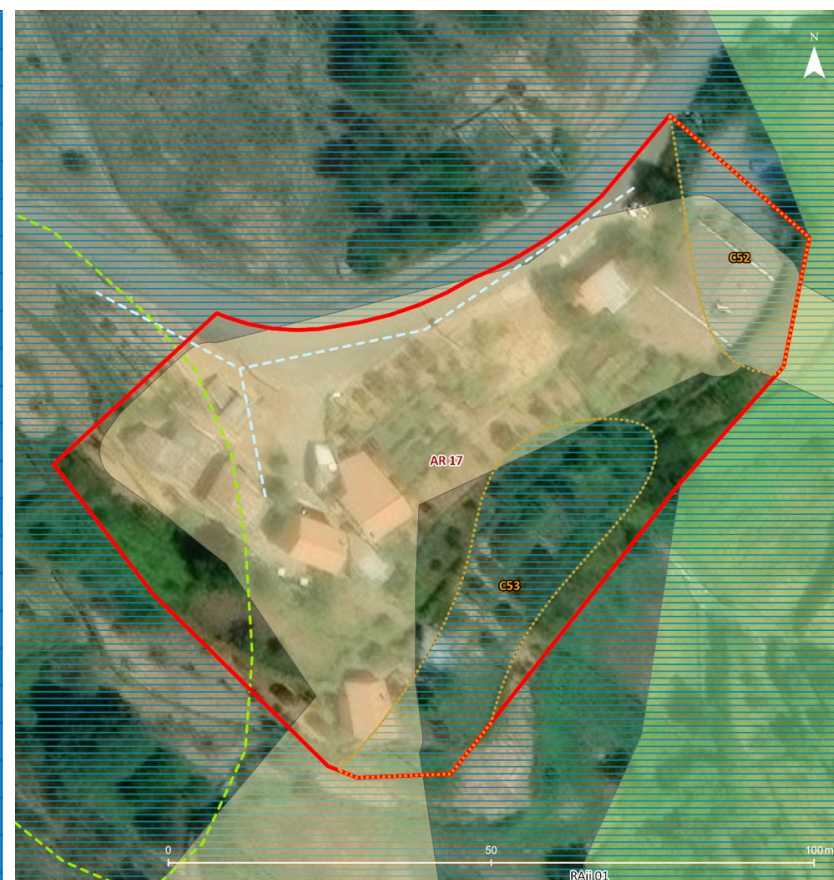


LEGENDA

- AR 16 | PEREIRO (NASCENTE)
- Perímetro Urbano (PDM em vigor)
- Reserva Agrícola Nacional**
 - RAN Bruta
 - Exclusões da RAN
 - Integrações na RAN
- Reserva Ecológica Nacional**
 - REN Bruta
 - Exclusões da REN (tipo C)
 - Exclusões da REN (tipo E)
- Áreas Edificadas Consolidadas ou em Consolidação
- Compromissos Urbanísticos
- Transporte Público Rodoviário**
 - Rede Existente
 - Paragens
- Transporte Público Ferroviário**
 - Linha Férrea Existente
- Redes de Infraestruturas**
 - Abastecimento de Água
 - Drenagem de Águas Residuais
 - Distribuição de Energia Elétrica
 - Distribuição de Gás Natural
- Equipamentos**
 - ▲ Ensino
 - ▼ Cultura
 - Saúde e Ação Social
 - | Hotalaria
 - I Culto
 - Administração
 - ▲ Desporto
 - ▲ Segurança Pública

AR 17 | PEREIRO (POENTE NORTE)

| | | | |
|--|--|---------------|--|
| Freguesia | Sobral de São Miguel | | |
| Área (Proposta) (hectares) | 0,6 | | |
| Área Perímetro Urbano (PDM 1999) (hectares) | 0,5 | | |
| Variação da área (PDM 1999 - Proposta) (%) | 12,1 | | |
| População (Censos 2021, INE) | | | |
| População residente no aglomerado (n.º) | 4 | | |
| Densidade populacional no aglomerado (hab/hectare) | 6,6 | | |
| Variação da população residente no aglomerado (2011 - 2021, INE) (%) | -33,3 | | |
| Infraestruturas e serviços | | | |
| | Rede de distribuição de água | X | Rede de telecomunicações |
| | Rede de drenagem de águas residuais | | Rede de transporte público rodoviário |
| X | Rede de distribuição de energia elétrica | | Rede de transporte público ferroviário |
| | Rede de distribuição de gás natural | | |
| Equipamentos de utilização coletiva | | | |
| | Ensino | Cultura | Segurança pública |
| | Saúde e Ação Social | Administração | Culto |
| | Desporto | | |
| Parque edificado (Censos 2021, INE) | | | |
| Edifícios (n.º) | 4 | | |
| Variação do n.º de edifícios no aglomerado (2011-2021, INE) (%) | 0,0 | | |
| Densidade de edifícios (n.º/hectare) | 6,6 | | |
| Edifícios totalmente afetos à habitação (%) | 100,0 | | |
| Alojamentos familiares (n.º) | 4 | | |
| Compromissos urbanísticos (n.º) | - | | |
| Reserva Agrícola Nacional (RAN) | | | |
| RAN (m ²) | - | | |
| Exclusões da RAN (m ²) | - | | |
| Reserva Ecológica Nacional (REN) | | | |
| REN (m ²) | - | | |
| Exclusões da REN (m ²) | 1.446,2 | | |



LEGENDA

- AR 17 | PEREIRO (POENTE NORTE)
- - - Perímetro Urbano (PDM em vigor)
- Reserva Agrícola Nacional**
 - RAN Bruta
 - Exclusões da RAN
 - Integrações na RAN
- Reserva Ecológica Nacional**
 - REN Bruta
 - Exclusões da REN (tipo C)
 - Exclusões da REN (tipo E)
- Áreas Edificadas Consolidadas ou em Consolidação
- Compromissos Urbanísticos
- Transporte Público Rodoviário**
 - Rede Existente
 - Paragens
- Transporte Público Ferroviário**
 - - - Linha Férrea Existente
- Redes de Infraestruturas**
 - Abastecimento de Água
 - Drenagem de Águas Residuais
 - Distribuição de Energia Elétrica
 - Distribuição de Gás Natural
- Equipamentos**
 - ▲ Ensino
 - ▼ Cultura
 - Saúde e Ação Social
 - | Hotelaria
 - I Culto
 - Administração
 - ▲ Desporto
 - ▲ Segurança Pública

AR 18 | PEREIRO (POENTE SUL)

| | | | |
|--|--|---------------|--|
| Freguesia | Sobral de São Miguel | | |
| Área (Proposta) (hectares) | 0,9 | | |
| Área Perímetro Urbano (PDM 1999) (hectares) | 0,9 | | |
| Variação da área (PDM 1999 - Proposta) (%) | 1,8 | | |
| População (Censos 2021, INE) | | | |
| População residente no aglomerado (n.º) | 7 | | |
| Densidade populacional no aglomerado (hab/hectare) | 7,6 | | |
| Variação da população residente no aglomerado (2011 - 2021, INE) (%) | -30,0 | | |
| Infraestruturas e serviços | | | |
| | Rede de distribuição de água | X | Rede de telecomunicações |
| | Rede de drenagem de águas residuais | | Rede de transporte público rodoviário |
| | X Rede de distribuição de energia elétrica | | Rede de transporte público ferroviário |
| | Rede de distribuição de gás natural | | |
| Equipamentos de utilização coletiva | | | |
| | Ensino | Cultura | Segurança pública |
| | Saúde e Ação Social | Administração | Culto |
| | Desporto | | |
| Parque edificado (Censos 2021, INE) | | | |
| Edifícios (n.º) | 7 | | |
| Variação do n.º de edifícios no aglomerado (2011-2021, INE) (%) | 0,0 | | |
| Densidade de edifícios (n.º/hectare) | 7,6 | | |
| Edifícios totalmente afetos à habitação (%) | 100,0 | | |
| Alojamentos familiares (n.º) | 7 | | |
| Compromissos urbanísticos (n.º) | - | | |
| Reserva Agrícola Nacional (RAN) | | | |
| RAN (m ²) | - | | |
| Exclusões da RAN (m ²) | - | | |
| Reserva Ecológica Nacional (REN) | | | |
| REN (m ²) | - | | |
| Exclusões da REN (m ²) | 3.166,9 | | |



LEGENDA

- AR 18 | PEREIRO (POENTE SUL)
- - - Perímetro Urbano (PDM em vigor)
- Reserva Agrícola Nacional**
 - RAN Bruta
 - Exclusões da RAN
 - Integrações na RAN
- Reserva Ecológica Nacional**
 - REN Bruta
 - Exclusões da REN (tipo C)
 - Exclusões da REN (tipo E)
- Áreas Edificadas Consolidadas ou em Consolidação
- Compromissos Urbanísticos
- Transporte Público Rodoviário**
 - Rede Existente
 - Paragens
- Transporte Público Ferroviário**
 - - - Linha Férrea Existente
- Redes de Infraestruturas**
 - Abastecimento de Água
 - Drenagem de Águas Residuais
 - Distribuição de Energia Elétrica
 - Distribuição de Gás Natural
- Equipamentos**
 - ▲ Ensino
 - ▼ Cultura
 - Saúde e Ação Social
 - | Hotalaria
 - I Culto
 - Administração
 - ▲ Desporto
 - ▲ Segurança Pública

AR 19 | QUINTA MAIOAIS DE CIMA

| | | | |
|--|--|---|-------------------|
| Freguesia | Tortosendo | | |
| Área (Proposta) (hectares) | 7,9 | | |
| Área Perímetro Urbano (PDM 1999) (hectares) | 6,5 | | |
| Variação da área (PDM 1999 - Proposta) (%) | 22,5 | | |
| População (Censos 2021, INE) | | | |
| População residente no aglomerado (n.º) | 31 | | |
| Densidade populacional no aglomerado (hab/hectare) | 3,9 | | |
| Variação da população residente no aglomerado (2011 - 2021, INE) (%) | -47,7 | | |
| Infraestruturas e serviços | | | |
| <input checked="" type="checkbox"/> | Rede de distribuição de água | <input checked="" type="checkbox"/> Rede de telecomunicações | |
| <input checked="" type="checkbox"/> | Rede de drenagem de águas residuais | <input checked="" type="checkbox"/> Rede de transporte público rodoviário | |
| <input checked="" type="checkbox"/> | Rede de distribuição de energia elétrica | Rede de transporte público ferroviário | |
| <input type="checkbox"/> | Rede de distribuição de gás natural | | |
| Equipamentos de utilização coletiva | | | |
| <input type="checkbox"/> | Ensino | Cultura | Segurança pública |
| <input type="checkbox"/> | Saúde e Ação Social | Administração | Culto |
| <input checked="" type="checkbox"/> | Desporto | | |
| Parque edificado (Censos 2021, INE) | | | |
| Edifícios (n.º) | 16 | | |
| Variação do n.º de edifícios no aglomerado (2011-2021, INE) (%) | -36,6 | | |
| Densidade de edifícios (n.º/hectare) | 2,0 | | |
| Edifícios totalmente afetos à habitação (%) | 100,0 | | |
| Alojamentos familiares (n.º) | 17 | | |
| Compromissos urbanísticos (n.º) | - | | |
| Reserva Agrícola Nacional (RAN) | | | |
| RAN (m ²) | - | | |
| Exclusões da RAN (m ²) | - | | |
| Reserva Ecológica Nacional (REN) | | | |
| REN (m ²) | - | | |
| Exclusões da REN (m ²) | - | | |



LEGENDA

- AR 19 | QUINTA MAIOAIS DE CIMA
- Perímetro Urbano (PDM em vigor)
- Reserva Agrícola Nacional**
 - RAN Bruta
 - Exclusões da RAN
 - Integrações na RAN
- Reserva Ecológica Nacional**
 - REN Bruta
 - Exclusões da REN (tipo C)
 - Exclusões da REN (tipo E)
- Áreas Edificadas Consolidadas ou em Consolidação
- Compromissos Urbanísticos
- Transporte Público Rodoviário**
 - Rede Existente
 - Paragens
- Transporte Público Ferroviário**
 - - Linha Férrea Existente
- Redes de Infraestruturas**
 - Abastecimento de Água
 - Drenagem de Águas Residuais
 - Distribuição de Energia Elétrica
 - Distribuição de Gás Natural
- Equipamentos**
 - ▲ Ensino
 - ▼ Cultura
 - Saúde e Ação Social
 - | Hotelaria
 - I Culto
 - Administração
 - ▲ Desporto
 - ▲ Segurança Pública

AR 20 | BAIRRO DE SANTO ANTÓNIO

| | | | |
|--|--|-------------------------------------|--|
| Freguesia | UF de Covilhã e Canhoso | | |
| Área (Proposta) (hectares) | 11,3 | | |
| Área Perímetro Urbano (PDM 1999) (hectares) | - | | |
| Variação da área (PDM 1999 - Proposta) (%) | - | | |
| População (Censos 2021, INE) | | | |
| População residente no aglomerado (n.º) | 50 | | |
| Densidade populacional no aglomerado (hab/hectare) | 4,4 | | |
| Variação da população residente no aglomerado (2011 - 2021, INE) (%) | 21,4 | | |
| Infraestruturas e serviços | | | |
| <input checked="" type="checkbox"/> | Rede de distribuição de água | <input checked="" type="checkbox"/> | Rede de telecomunicações |
| <input type="checkbox"/> | Rede de drenagem de águas residuais | <input checked="" type="checkbox"/> | Rede de transporte público rodoviário |
| <input checked="" type="checkbox"/> | Rede de distribuição de energia elétrica | <input type="checkbox"/> | Rede de transporte público ferroviário |
| <input type="checkbox"/> | Rede de distribuição de gás natural | | |
| Equipamentos de utilização coletiva | | | |
| <input type="checkbox"/> | Ensino | <input type="checkbox"/> | Cultura |
| <input type="checkbox"/> | Saúde e Ação Social | <input type="checkbox"/> | Administração |
| <input type="checkbox"/> | Desporto | <input type="checkbox"/> | Segurança pública |
| <input type="checkbox"/> | | <input type="checkbox"/> | Culto |
| Parque edificado (Censos 2021, INE) | | | |
| Edifícios (n.º) | 25 | | |
| Variação do n.º de edifícios no aglomerado (2011-2021, INE) (%) | 62,3 | | |
| Densidade de edifícios (n.º/hectare) | 2,2 | | |
| Edifícios totalmente afetos à habitação (%) | 100,0 | | |
| Alojamentos familiares (n.º) | 42 | | |
| Compromissos urbanísticos (n.º) | - | | |
| Reserva Agrícola Nacional (RAN) | | | |
| RAN (m ²) | - | | |
| Exclusões da RAN (m ²) | - | | |
| Reserva Ecológica Nacional (REN) | | | |
| REN (m ²) | - | | |
| Exclusões da REN (m ²) | - | | |

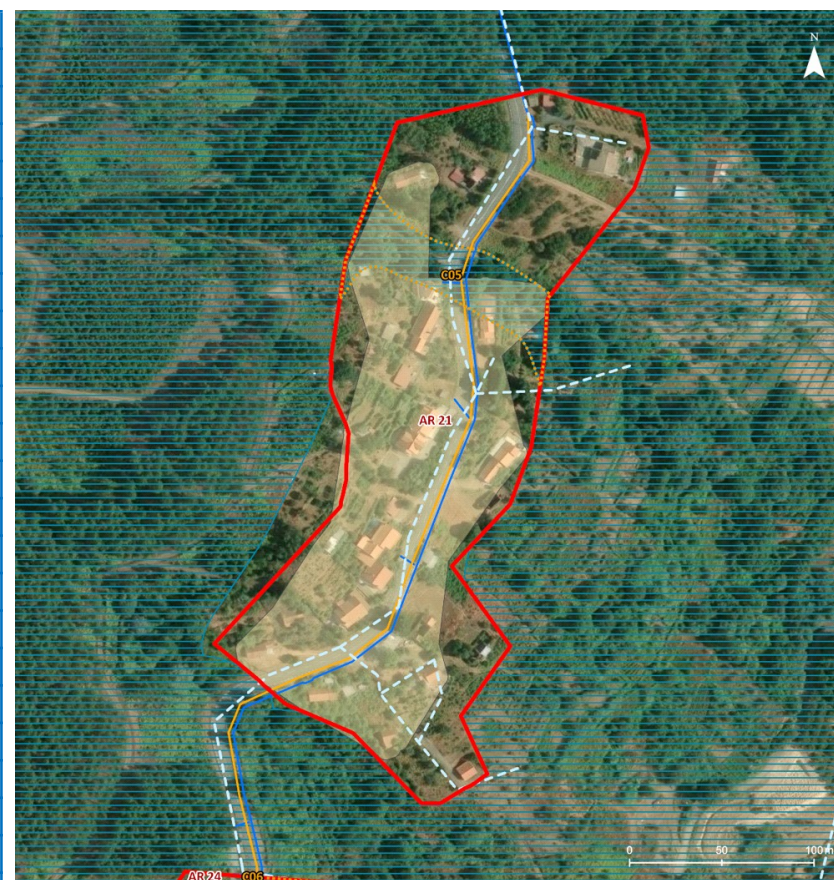


LEGENDA

- AR 20 | BAIRRO DE SANTO ANTÓNIO
- Perímetro Urbano (PDM em vigor)
- Reserva Agrícola Nacional**
 - RAN Bruta
 - Exclusões da RAN
 - Integrações na RAN
- Reserva Ecológica Nacional**
 - REN Bruta
 - Exclusões da REN (tipo C)
 - Exclusões da REN (tipo E)
- Áreas Edificadas Consolidadas ou em Consolidação
- Compromissos Urbanísticos
- Transporte Público Rodoviário**
 - Rede Existente
 - Paragens
- Transporte Público Ferroviário**
 - Linha Férrea Existente
- Redes de Infraestruturas**
 - Abastecimento de Água
 - Drenagem de Águas Residuais
 - Distribuição de Energia Elétrica
 - Distribuição de Gás Natural
- Equipamentos**
 - ▲ Ensino
 - Saúde e Ação Social
 - Culto
 - Administração
 - ▼ Cultura
 - Hotelaria
 - ▲ Desporto
 - ▲ Segurança Pública

AR 21 | AMIEIRAL

| | | | | | | |
|--|-------------------------|--|--------------------------|--|--------------------------|-------------------|
| Freguesia | UF de Teixoso e Sarzedo | | | | | |
| Área (Proposta) (hectares) | 4,1 | | | | | |
| Área Perímetro Urbano (PDM 1999) (hectares) | - | | | | | |
| Variação da área (PDM 1999 - Proposta) (%) | - | | | | | |
| População (Censos 2021, INE) | | | | | | |
| População residente no aglomerado (n.º) | 26 | | | | | |
| Densidade populacional no aglomerado (hab/hectare) | 6,4 | | | | | |
| Variação da população residente no aglomerado (2011 - 2021, INE) (%) | -36,7 | | | | | |
| Infraestruturas e serviços | | | | | | |
| <input checked="" type="checkbox"/> | X | Rede de distribuição de água | X | Rede de telecomunicações | | |
| <input checked="" type="checkbox"/> | X | Rede de drenagem de águas residuais | | Rede de transporte público rodoviário | | |
| <input checked="" type="checkbox"/> | X | Rede de distribuição de energia elétrica | | Rede de transporte público ferroviário | | |
| <input type="checkbox"/> | | Rede de distribuição de gás natural | | | | |
| Equipamentos de utilização coletiva | | | | | | |
| <input type="checkbox"/> | | Ensino | <input type="checkbox"/> | Cultura | <input type="checkbox"/> | Segurança pública |
| <input type="checkbox"/> | | Saúde e Ação Social | <input type="checkbox"/> | Administração | <input type="checkbox"/> | Culto |
| <input type="checkbox"/> | | Desporto | | | | |
| Parque edificado (Censos 2021, INE) | | | | | | |
| Edifícios (n.º) | 19 | | | | | |
| Variação do n.º de edifícios no aglomerado (2011-2021, INE) (%) | -1,0 | | | | | |
| Densidade de edifícios (n.º/hectare) | 4,7 | | | | | |
| Edifícios totalmente afetos à habitação (%) | 100,0 | | | | | |
| Alojamentos familiares (n.º) | 24 | | | | | |
| Compromissos urbanísticos (n.º) | - | | | | | |
| Reserva Agrícola Nacional (RAN) | | | | | | |
| RAN (m ²) | - | | | | | |
| Exclusões da RAN (m ²) | - | | | | | |
| Reserva Ecológica Nacional (REN) | | | | | | |
| REN (m ²) | - | | | | | |
| Exclusões da REN (m ²) | 3.615,5 | | | | | |



LEGENDA

- AR 21 | AMIEIRAL
- Perímetro Urbano (PDM em vigor)
- Reserva Agrícola Nacional**
- RAN Bruta
- Exclusões da RAN
- Integrações na RAN
- Reserva Ecológica Nacional**
- REN Bruta
- Exclusões da REN (tipo C)
- Exclusões da REN (tipo E)
- Áreas Edificadas Consolidadas ou em Consolidação
- Compromissos Urbanísticos
- Transporte Público Rodoviário**
- Rede Existente
- Paragens
- Transporte Público Ferroviário**
- Linha Férrea Existente
- Redes de Infraestruturas**
- Abastecimento de Água
- Drenagem de Águas Residuais
- Distribuição de Energia Elétrica
- Distribuição de Gás Natural
- Equipamentos**
- ▲ Ensino
- Saúde e Ação Social
- I Culto
- ▲ Desporto
- ▼ Cultura
- I Hotelaria
- Administração
- ▲ Segurança Pública

AR 22 | PIO

| | | | |
|--|--|-------------------------------------|--|
| Freguesia | UF de Teixoso e Sarzedo | | |
| Área (Proposta) (hectares) | 1,1 | | |
| Área Perímetro Urbano (PDM 1999) (hectares) | - | | |
| Variação da área (PDM 1999 - Proposta) (%) | - | | |
| População (Censos 2021, INE) | | | |
| População residente no aglomerado (n.º) | 5 | | |
| Densidade populacional no aglomerado (hab/hectare) | 4,9 | | |
| Variação da população residente no aglomerado (2011 - 2021, INE) (%) | -61,9 | | |
| Infraestruturas e serviços | | | |
| <input checked="" type="checkbox"/> | Rede de distribuição de água | <input checked="" type="checkbox"/> | Rede de telecomunicações |
| <input type="checkbox"/> | Rede de drenagem de águas residuais | <input type="checkbox"/> | Rede de transporte público rodoviário |
| <input checked="" type="checkbox"/> | Rede de distribuição de energia elétrica | <input type="checkbox"/> | Rede de transporte público ferroviário |
| <input type="checkbox"/> | Rede de distribuição de gás natural | <input type="checkbox"/> | |
| Equipamentos de utilização coletiva | | | |
| <input type="checkbox"/> | Ensino | <input type="checkbox"/> | Cultura |
| <input type="checkbox"/> | Saúde e Ação Social | <input type="checkbox"/> | Administração |
| <input type="checkbox"/> | Desporto | <input type="checkbox"/> | Segurança pública |
| <input type="checkbox"/> | | <input type="checkbox"/> | Culto |
| Parque edificado (Censos 2021, INE) | | | |
| Edifícios (n.º) | 5 | | |
| Variação do n.º de edifícios no aglomerado (2011-2021, INE) (%) | -28,6 | | |
| Densidade de edifícios (n.º/hectare) | 4,6 | | |
| Edifícios totalmente afetos à habitação (%) | 100,0 | | |
| Alojamentos familiares (n.º) | 5 | | |
| Compromissos urbanísticos (n.º) | - | | |
| Reserva Agrícola Nacional (RAN) | | | |
| RAN (m ²) | - | | |
| Exclusões da RAN (m ²) | - | | |
| Reserva Ecológica Nacional (REN) | | | |
| REN (m ²) | - | | |
| Exclusões da REN (m ²) | - | | |



LEGENDA

- AR 22 | PIO
- Perímetro Urbano (PDM em vigor)
- Reserva Agrícola Nacional**
 - RAN Bruta
 - Exclusões da RAN
 - Integrações na RAN
- Reserva Ecológica Nacional**
 - REN Bruta
 - Exclusões da REN (tipo C)
 - Exclusões da REN (tipo E)
- Áreas Edificadas Consolidadas ou em Consolidação
- Compromissos Urbanísticos
- Transporte Público Rodoviário**
 - Rede Existente
 - Paragens
- Transporte Público Ferroviário**
 - Linha Férrea Existente
- Redes de Infraestruturas**
 - Abastecimento de Água
 - Drenagem de Águas Residuais
 - Distribuição de Energia Elétrica
 - Distribuição de Gás Natural
- Equipamentos**
 - ▲ Ensino
 - ▼ Cultura
 - Saúde e Ação Social
 - | Hotalaria
 - I Culto
 - Administração
 - ▲ Desporto
 - ▲ Segurança Pública

AR 23 | PIOSO

| | | | |
|--|--|-------------------------------------|--|
| Freguesia | UF de Teixoso e Sarzedo | | |
| Área (Proposta) (hectares) | 1,3 | | |
| Área Perímetro Urbano (PDM 1999) (hectares) | - | | |
| Variação da área (PDM 1999 - Proposta) (%) | - | | |
| População (Censos 2021, INE) | | | |
| População residente no aglomerado (n.º) | 12 | | |
| Densidade populacional no aglomerado (hab/hectare) | 9,5 | | |
| Variação da população residente no aglomerado (2011 - 2021, INE) (%) | -11,8 | | |
| Infraestruturas e serviços | | | |
| <input checked="" type="checkbox"/> | Rede de distribuição de água | <input checked="" type="checkbox"/> | Rede de telecomunicações |
| <input type="checkbox"/> | Rede de drenagem de águas residuais | <input type="checkbox"/> | Rede de transporte público rodoviário |
| <input checked="" type="checkbox"/> | Rede de distribuição de energia elétrica | <input type="checkbox"/> | Rede de transporte público ferroviário |
| <input type="checkbox"/> | Rede de distribuição de gás natural | <input type="checkbox"/> | |
| Equipamentos de utilização coletiva | | | |
| <input type="checkbox"/> | Ensino | <input type="checkbox"/> | Cultura |
| <input type="checkbox"/> | Saúde e Ação Social | <input type="checkbox"/> | Administração |
| <input type="checkbox"/> | Desporto | <input type="checkbox"/> | Segurança pública |
| <input type="checkbox"/> | | <input type="checkbox"/> | Culto |
| Parque edificado (Censos 2021, INE) | | | |
| Edifícios (n.º) | 12 | | |
| Variação do n.º de edifícios no aglomerado (2011-2021, INE) (%) | 46,3 | | |
| Densidade de edifícios (n.º/hectare) | 9,5 | | |
| Edifícios totalmente afetos à habitação (%) | 100,0 | | |
| Alojamentos familiares (n.º) | 12 | | |
| Compromissos urbanísticos (n.º) | - | | |
| Reserva Agrícola Nacional (RAN) | | | |
| RAN (m ²) | - | | |
| Exclusões da RAN (m ²) | - | | |
| Reserva Ecológica Nacional (REN) | | | |
| REN (m ²) | 409,7 | | |
| Exclusões da REN (m ²) | - | | |



LEGENDA

- AR 23 | PIOSO
- Perímetro Urbano (PDM em vigor)
- Reserva Agrícola Nacional**
- RAN Bruta
- Exclusões da RAN
- Integrações na RAN
- Reserva Ecológica Nacional**
- REN Bruta
- Exclusões da REN (tipo C)
- Exclusões da REN (tipo E)
- Áreas Edificadas Consolidadas ou em Consolidação
- Compromissos Urbanísticos
- Transporte Público Rodoviário**
- Rede Existente
- Paragens
- Transporte Público Ferroviário**
- Linha Férrea Existente
- Redes de Infraestruturas**
- Abastecimento de Água
- Drenagem de Águas Residuais
- Distribuição de Energia Elétrica
- Distribuição de Gás Natural
- Equipamentos**
- ▲ Ensino
- Saúde e Ação Social
- I Culto
- ▲ Desporto
- ▼ Cultura
- I Hotelaria
- Administração
- ▲ Segurança Pública

AR 24 | QUINTAS DA ATALAIA (NORTE)

| | | | |
|--|--|-------------------------------------|--|
| Freguesia | UF de Teixoso e Sarzedo | | |
| Área (Proposta) (hectares) | 5,9 | | |
| Área Perímetro Urbano (PDM 1999) (hectares) | - | | |
| Variação da área (PDM 1999 - Proposta) (%) | - | | |
| População (Censos 2021, INE) | | | |
| População residente no aglomerado (n.º) | 27 | | |
| Densidade populacional no aglomerado (hab/hectare) | 4,6 | | |
| Variação da população residente no aglomerado (2011 - 2021, INE) (%) | -32,5 | | |
| Infraestruturas e serviços | | | |
| <input checked="" type="checkbox"/> | Rede de distribuição de água | <input checked="" type="checkbox"/> | Rede de telecomunicações |
| <input checked="" type="checkbox"/> | Rede de drenagem de águas residuais | | Rede de transporte público rodoviário |
| <input checked="" type="checkbox"/> | Rede de distribuição de energia elétrica | | Rede de transporte público ferroviário |
| <input type="checkbox"/> | Rede de distribuição de gás natural | | |
| Equipamentos de utilização coletiva | | | |
| <input type="checkbox"/> | Ensino | <input type="checkbox"/> | Cultura |
| <input type="checkbox"/> | Saúde e Ação Social | <input type="checkbox"/> | Administração |
| <input checked="" type="checkbox"/> | Desporto | <input checked="" type="checkbox"/> | Culto |
| Parque edificado (Censos 2021, INE) | | | |
| Edifícios (n.º) | 21 | | |
| Variação do n.º de edifícios no aglomerado (2011-2021, INE) (%) | 0,0 | | |
| Densidade de edifícios (n.º/hectare) | 3,6 | | |
| Edifícios totalmente afetos à habitação (%) | 100,0 | | |
| Alojamentos familiares (n.º) | 24 | | |
| Compromissos urbanísticos (n.º) | - | | |
| Reserva Agrícola Nacional (RAN) | | | |
| RAN (m ²) | - | | |
| Exclusões da RAN (m ²) | - | | |
| Reserva Ecológica Nacional (REN) | | | |
| REN (m ²) | - | | |
| Exclusões da REN (m ²) | 1.113,7 | | |



LEGENDA

- AR 24 | QUINTAS DA ATALAIA (NORTE)
- Perímetro Urbano (PDM em vigor)
- Reserva Agrícola Nacional**
 - RAN Bruta
 - Exclusões da RAN
 - Integrações na RAN
- Reserva Ecológica Nacional**
 - REN Bruta
 - Exclusões da REN (tipo C)
 - Exclusões da REN (tipo E)
- Áreas Edificadas Consolidadas ou em Consolidação
- Compromissos Urbanísticos
- Transporte Público Rodoviário**
 - Rede Existente
 - Paragens
- Transporte Público Ferroviário**
 - Linha Férrea Existente
- Redes de Infraestruturas**
 - Abastecimento de Água
 - Drenagem de Águas Residuais
 - Distribuição de Energia Elétrica
 - Distribuição de Gás Natural
- Equipamentos**
 - ▲ Ensino
 - ▼ Cultura
 - Saúde e Ação Social
 - | Hotelaria
 - I Culto
 - Administração
 - ▲ Desporto
 - ▲ Segurança Pública

AR 25 | QUINTAS DA ATALAIA (SUL)

| | | |
|--|--|--|
| Freguesia | UF de Teixoso e Sarzedo | |
| Área (Proposta) (hectares) | 8,2 | |
| Área Perímetro Urbano (PDM 1999) (hectares) | - | |
| Variação da área (PDM 1999 - Proposta) (%) | - | |
| População (Censos 2021, INE) | | |
| População residente no aglomerado (n.º) | 29 | |
| Densidade populacional no aglomerado (hab/hectare) | 3,5 | |
| Variação da população residente no aglomerado (2011 - 2021, INE) (%) | -34,1 | |
| Infraestruturas e serviços | | |
| <input checked="" type="checkbox"/> | Rede de distribuição de água | <input checked="" type="checkbox"/> Rede de telecomunicações |
| <input checked="" type="checkbox"/> | Rede de drenagem de águas residuais | Rede de transporte público rodoviário |
| <input checked="" type="checkbox"/> | Rede de distribuição de energia elétrica | Rede de transporte público ferroviário |
| <input type="checkbox"/> | Rede de distribuição de gás natural | |
| Equipamentos de utilização coletiva | | |
| <input type="checkbox"/> | Ensino | Cultura |
| <input type="checkbox"/> | Saúde e Ação Social | Administração |
| <input type="checkbox"/> | Desporto | <input checked="" type="checkbox"/> Culto |
| <input type="checkbox"/> | | Segurança pública |
| Parque edificado (Censos 2021, INE) | | |
| Edifícios (n.º) | 29 | |
| Variação do n.º de edifícios no aglomerado (2011-2021, INE) (%) | 0,0 | |
| Densidade de edifícios (n.º/hectare) | 3,5 | |
| Edifícios totalmente afetos à habitação (%) | 100,0 | |
| Alojamentos familiares (n.º) | 30 | |
| Compromissos urbanísticos (n.º) | - | |
| Reserva Agrícola Nacional (RAN) | | |
| RAN (m ²) | - | |
| Exclusões da RAN (m ²) | - | |
| Reserva Ecológica Nacional (REN) | | |
| REN (m ²) | - | |
| Exclusões da REN (m ²) | 1.111,2 | |

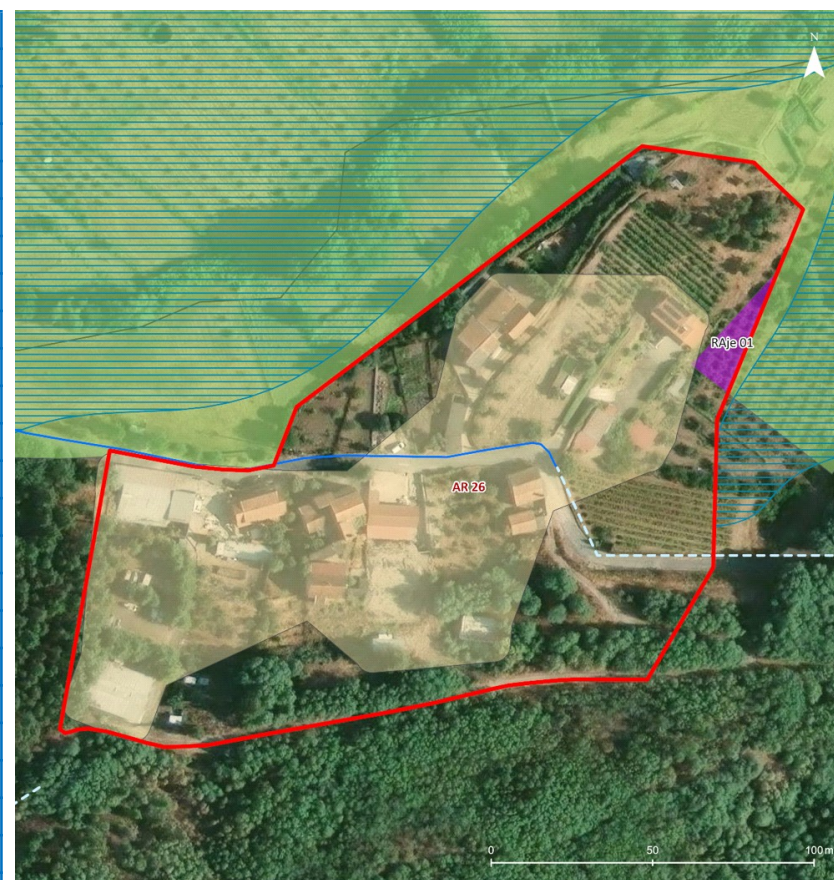


LEGENDA

- AR 25 | QUINTAS DA ATALAIA (SUL)
- Perímetro Urbano (PDM em vigor)
- Reserva Agrícola Nacional**
 - RAN Bruta
 - Exclusões da RAN
 - Integrações na RAN
- Reserva Ecológica Nacional**
 - REN Bruta
 - Exclusões da REN (tipo C)
 - Exclusões da REN (tipo E)
- Áreas Edificadas Consolidadas ou em Consolidação
- Compromissos Urbanísticos
- Transporte Público Rodoviário**
 - Rede Existente
 - Paragens
- Transporte Público Ferroviário**
 - Linha Férrea Existente
- Redes de Infraestruturas**
 - Abastecimento de Água
 - Drenagem de Águas Residuais
 - Distribuição de Energia Elétrica
 - Distribuição de Gás Natural
- Equipamentos**
 - ▲ Ensino
 - ▼ Cultura
 - Saúde e Ação Social
 - | Hotelaria
 - I Culto
 - Administração
 - ▲ Desporto
 - ▲ Segurança Pública

AR 26 | RIBEIRA DOS POULOS

| | | | |
|--|--|-------------------------------------|--|
| Freguesia | UF de Teixoso e Sarzedo | | |
| Área (Proposta) (hectares) | 2,4 | | |
| Área Perímetro Urbano (PDM 1999) (hectares) | - | | |
| Variação da área (PDM 1999 - Proposta) (%) | - | | |
| População (Censos 2021, INE) | | | |
| População residente no aglomerado (n.º) | 9 | | |
| Densidade populacional no aglomerado (hab/hectare) | 3,7 | | |
| Variação da população residente no aglomerado (2011 - 2021, INE) (%) | -59,1 | | |
| Infraestruturas e serviços | | | |
| <input checked="" type="checkbox"/> | Rede de distribuição de água | <input checked="" type="checkbox"/> | Rede de telecomunicações |
| <input type="checkbox"/> | Rede de drenagem de águas residuais | <input type="checkbox"/> | Rede de transporte público rodoviário |
| <input checked="" type="checkbox"/> | Rede de distribuição de energia elétrica | <input type="checkbox"/> | Rede de transporte público ferroviário |
| <input type="checkbox"/> | Rede de distribuição de gás natural | <input type="checkbox"/> | |
| Equipamentos de utilização coletiva | | | |
| <input type="checkbox"/> | Ensino | <input type="checkbox"/> | Cultura |
| <input type="checkbox"/> | Saúde e Ação Social | <input type="checkbox"/> | Administração |
| <input type="checkbox"/> | Desporto | <input type="checkbox"/> | Segurança pública |
| <input type="checkbox"/> | | <input type="checkbox"/> | Culto |
| Parque edificado (Censos 2021, INE) | | | |
| Edifícios (n.º) | 8 | | |
| Variação do n.º de edifícios no aglomerado (2011-2021, INE) (%) | -14,3 | | |
| Densidade de edifícios (n.º/hectare) | 3,3 | | |
| Edifícios totalmente afetos à habitação (%) | 100,0 | | |
| Alojamentos familiares (n.º) | 8 | | |
| Compromissos urbanísticos (n.º) | - | | |
| Reserva Agrícola Nacional (RAN) | | | |
| RAN (m ²) | - | | |
| Exclusões da RAN (m ²) | - | | |
| Reserva Ecológica Nacional (REN) | | | |
| REN (m ²) | - | | |
| Exclusões da REN (m ²) | - | | |



LEGENDA

- AR 26 | RIBEIRA DOS POULOS
- Perímetro Urbano (PDM em vigor)
- Reserva Agrícola Nacional**
 - RAN Bruta
 - Exclusões da RAN
 - Integrações na RAN
- Reserva Ecológica Nacional**
 - REN Bruta
 - Exclusões da REN (tipo C)
 - Exclusões da REN (tipo E)
- Áreas Edificadas Consolidadas ou em Consolidação
- Compromissos Urbanísticos
- Transporte Público Rodoviário**
 - Rede Existente
 - Paragens
- Transporte Público Ferroviário**
 - Linha Férrea Existente
- Redes de Infraestruturas**
 - Abastecimento de Água
 - Drenagem de Águas Residuais
 - Distribuição de Energia Elétrica
 - Distribuição de Gás Natural
- Equipamentos**

| | |
|--|--|
| <ul style="list-style-type: none"> ▲ Ensino ● Saúde e Ação Social I Culto ▲ Desporto | <ul style="list-style-type: none"> ▼ Cultura I Hotelaria ■ Administração ▲ Segurança Pública |
|--|--|

AR 27 | SARZEDO (POENTE)

| | | | |
|--|--|---------------|--|
| Freguesia | UF de Teixoso e Sarzedo | | |
| Área (Proposta) (hectares) | 2,4 | | |
| Área Perímetro Urbano (PDM 1999) (hectares) | - | | |
| Variação da área (PDM 1999 - Proposta) (%) | - | | |
| População (Censos 2021, INE) | | | |
| População residente no aglomerado (n.º) | 2 | | |
| Densidade populacional no aglomerado (hab/hectare) | 0,8 | | |
| Variação da população residente no aglomerado (2011 - 2021, INE) (%) | 100,0 | | |
| Infraestruturas e serviços | | | |
| | Rede de distribuição de água | X | Rede de telecomunicações |
| | Rede de drenagem de águas residuais | | Rede de transporte público rodoviário |
| | Rede de distribuição de energia elétrica | | Rede de transporte público ferroviário |
| | Rede de distribuição de gás natural | | |
| Equipamentos de utilização coletiva | | | |
| | Ensino | Cultura | Segurança pública |
| | Saúde e Ação Social | Administração | Culto |
| | Desporto | | |
| Parque edificado (Censos 2021, INE) | | | |
| Edifícios (n.º) | 5 | | |
| Variação do n.º de edifícios no aglomerado (2011-2021, INE) (%) | 0,0 | | |
| Densidade de edifícios (n.º/hectare) | 2,1 | | |
| Edifícios totalmente afetos à habitação (%) | 100,0 | | |
| Alojamentos familiares (n.º) | 5 | | |
| Compromissos urbanísticos (n.º) | - | | |
| Reserva Agrícola Nacional (RAN) | | | |
| RAN (m ²) | - | | |
| Exclusões da RAN (m ²) | - | | |
| Reserva Ecológica Nacional (REN) | | | |
| REN (m ²) | - | | |
| Exclusões da REN (m ²) | - | | |



LEGENDA

- AR 27 | SARZEDO (POENTE)
- Perímetro Urbano (PDM em vigor)
- Reserva Agrícola Nacional**
 - RAN Bruta
 - Exclusões da RAN
 - Integrações na RAN
- Reserva Ecológica Nacional**
 - REN Bruta
 - Exclusões da REN (tipo C)
 - Exclusões da REN (tipo E)
- Áreas Edificadas Consolidadas ou em Consolidação**
 - Compromissos Urbanísticos
- Transporte Público Rodoviário**
 - Rede Existente
 - Paragens
- Transporte Público Ferroviário**
 - Linha Férrea Existente
- Redes de Infraestruturas**
 - Abastecimento de Água
 - Drenagem de Águas Residuais
 - Distribuição de Energia Elétrica
 - Distribuição de Gás Natural
- Equipamentos**
 - ▲ Ensino
 - ▼ Cultura
 - Saúde e Ação Social
 - | Hotelaria
 - I Culto
 - Administração
 - ▲ Desporto
 - ▲ Segurança Pública

AR 28 | BAIRRO DA ARXADA (NASCENTE)

| | | |
|--|--|-------------------|
| Freguesia | Unhais da Serra | |
| Área (Proposta) (hectares) | 6,8 | |
| Área Perímetro Urbano (PDM 1999) (hectares) | 2,7 | |
| Variação da área (PDM 1999 - Proposta) (%) | 147,1 | |
| População (Censos 2021, INE) | | |
| População residente no aglomerado (n.º) | 25 | |
| Densidade populacional no aglomerado (hab/hectare) | 3,6 | |
| Variação da população residente no aglomerado (2011 - 2021, INE) (%) | -53,7 | |
| Infraestruturas e serviços | | |
| X Rede de distribuição de água | X Rede de telecomunicações | |
| X Rede de drenagem de águas residuais | Rede de transporte público rodoviário | |
| X Rede de distribuição de energia elétrica | Rede de transporte público ferroviário | |
| Rede de distribuição de gás natural | | |
| Equipamentos de utilização coletiva | | |
| Ensino | Cultura | Segurança pública |
| Saúde e Ação Social | Administração | Culto |
| Desporto | | |
| Parque edificado (Censos 2021, INE) | | |
| Edifícios (n.º) | 21 | |
| Variação do n.º de edifícios no aglomerado (2011-2021, INE) (%) | -35,6 | |
| Densidade de edifícios (n.º/hectare) | 3,0 | |
| Edifícios totalmente afetos à habitação (%) | 100,0 | |
| Alojamentos familiares (n.º) | 26 | |
| Compromissos urbanísticos (n.º) | 1 | |
| Reserva Agrícola Nacional (RAN) | | |
| RAN (m ²) | - | |
| Exclusões da RAN (m ²) | 131,8 | |
| Reserva Ecológica Nacional (REN) | | |
| REN (m ²) | - | |
| Exclusões da REN (m ²) | 2.027,4 | |



LEGENDA


























| | | |
|---|---|---|
| AR 28 BAIRRO DA ARXADA (NASCENTE) | Áreas Edificadas Consolidadas ou em Consolidação | Redes de Infraestruturas |
| Perímetro Urbano (PDM em vigor) | Compromissos Urbanísticos | — Abastecimento de Água |
| Reserva Agrícola Nacional | Transporte Público Rodoviário | — Drenagem de Águas Residuais |
| RAN Bruta | — Rede Existente | — Distribuição de Energia Elétrica |
| Exclusões da RAN | ● Paragens | — Distribuição de Gás Natural |
| Integrações na RAN | Transporte Público Ferroviário | Equipamentos |
| Reserva Ecológica Nacional | — Linha Férrea Existente | ▲ Ensino |
| REN Bruta | | ● Saúde e Ação Social |
| Exclusões da REN (tipo C) | | I Culto |
| Exclusões da REN (tipo E) | | ▲ Desporto |
| | | ▼ Cultura |
| | | I Hotelaria |
| | | ■ Administração |
| | | ▲ Segurança Pública |

AR 29 | COVÃO DA MULHER

| | | | |
|--|--|---------------|--|
| Freguesia | Unhais da Serra | | |
| Área (Proposta) (hectares) | 2,5 | | |
| Área Perímetro Urbano (PDM 1999) (hectares) | - | | |
| Variação da área (PDM 1999 - Proposta) (%) | - | | |
| População (Censos 2021, INE) | | | |
| População residente no aglomerado (n.º) | 1 | | |
| Densidade populacional no aglomerado (hab/hectare) | 0,4 | | |
| Variação da população residente no aglomerado (2011 - 2021, INE) (%) | 0,0 | | |
| Infraestruturas e serviços | | | |
| | Rede de distribuição de água | X | Rede de telecomunicações |
| | Rede de drenagem de águas residuais | | Rede de transporte público rodoviário |
| | Rede de distribuição de energia elétrica | | Rede de transporte público ferroviário |
| | Rede de distribuição de gás natural | | |
| Equipamentos de utilização coletiva | | | |
| | Ensino | Cultura | Segurança pública |
| | Saúde e Ação Social | Administração | Culto |
| | Desporto | | |
| Parque edificado (Censos 2021 INE) | | | |
| Edifícios (n.º) | 8 | | |
| Variação do n.º de edifícios no aglomerado (2011-2021, INE) (%) | 60,0 | | |
| Densidade de edifícios (n.º/hectare) | 3,2 | | |
| Edifícios totalmente afetos à habitação (%) | 100,0 | | |
| Alojamentos familiares (n.º) | 9 | | |
| Compromissos urbanísticos (n.º) | - | | |
| Reserva Agrícola Nacional (RAN) | | | |
| RAN (m ²) | - | | |
| Exclusões da RAN (m ²) | - | | |
| Reserva Ecológica Nacional (REN) | | | |
| REN (m ²) | 32,3 | | |
| Exclusões da REN (m ²) | - | | |



LEGENDA

| | | |
|---|--|--|
|  AR 29 COVÃO DA MULHER |  Áreas Edificadas Consolidadas ou em Consolidação | Redes de Infraestruturas |
|  Perímetro Urbano (PDM em vigor) |  Compromissos Urbanísticos |  Abastecimento de Água |
| Reserva Agrícola Nacional | Transporte Público Rodoviário |  Drenagem de Águas Residuais |
|  RAN Bruta |  Rede Existente |  Distribuição de Energia Elétrica |
|  Exclusões da RAN |  Paragens |  Distribuição de Gás Natural |
|  Integrações na RAN | Transporte Público Ferroviário | Equipamentos |
| Reserva Ecológica Nacional |  Linha Férrea Existente |  Ensino |
|  REN Bruta | |  Cultura |
|  Exclusões da REN (tipo C) | |  Saúde e Ação Social |
|  Exclusões da REN (tipo E) | |  Culto |
| | |  Administração |
| | |  Desporto |
| | |  Hoteleria |
| | |  Segurança Pública |

AR 30 | SERNADAS

| | | | |
|--|--|--------------------------|--|
| Freguesia | Verdelhos | | |
| Área (Proposta) (hectares) | 2,6 | | |
| Área Perímetro Urbano (PDM 1999) (hectares) | - | | |
| Variação da área (PDM 1999 - Proposta) (%) | - | | |
| População (Censos 2021, INE) | | | |
| População residente no aglomerado (n.º) | 1 | | |
| Densidade populacional no aglomerado (hab/hectare) | 0,4 | | |
| Variação da população residente no aglomerado (2011 - 2021, INE) (%) | 0,0 | | |
| Infraestruturas e serviços | | | |
| <input type="checkbox"/> | Rede de distribuição de água | X | Rede de telecomunicações |
| <input type="checkbox"/> | Rede de drenagem de águas residuais | | Rede de transporte público rodoviário |
| <input checked="" type="checkbox"/> | Rede de distribuição de energia elétrica | | Rede de transporte público ferroviário |
| <input type="checkbox"/> | Rede de distribuição de gás natural | | |
| Equipamentos de utilização coletiva | | | |
| <input type="checkbox"/> | Ensino | <input type="checkbox"/> | Cultura |
| <input type="checkbox"/> | Saúde e Ação Social | <input type="checkbox"/> | Administração |
| <input type="checkbox"/> | Desporto | <input type="checkbox"/> | Segurança pública |
| <input type="checkbox"/> | | <input type="checkbox"/> | Culto |
| Parque edificado (Censos 2021, INE) | | | |
| Edifícios (n.º) | 4 | | |
| Variação do n.º de edifícios no aglomerado (2011-2021, INE) (%) | -42,9 | | |
| Densidade de edifícios (n.º/hectare) | 1,5 | | |
| Edifícios totalmente afetos à habitação (%) | 100,0 | | |
| Alojamentos familiares (n.º) | 4 | | |
| Compromissos urbanísticos (n.º) | - | | |
| Reserva Agrícola Nacional (RAN) | | | |
| RAN (m ²) | - | | |
| Exclusões da RAN (m ²) | - | | |
| Reserva Ecológica Nacional (REN) | | | |
| REN (m ²) | - | | |
| Exclusões da REN (m ²) | 25.851,2 | | |

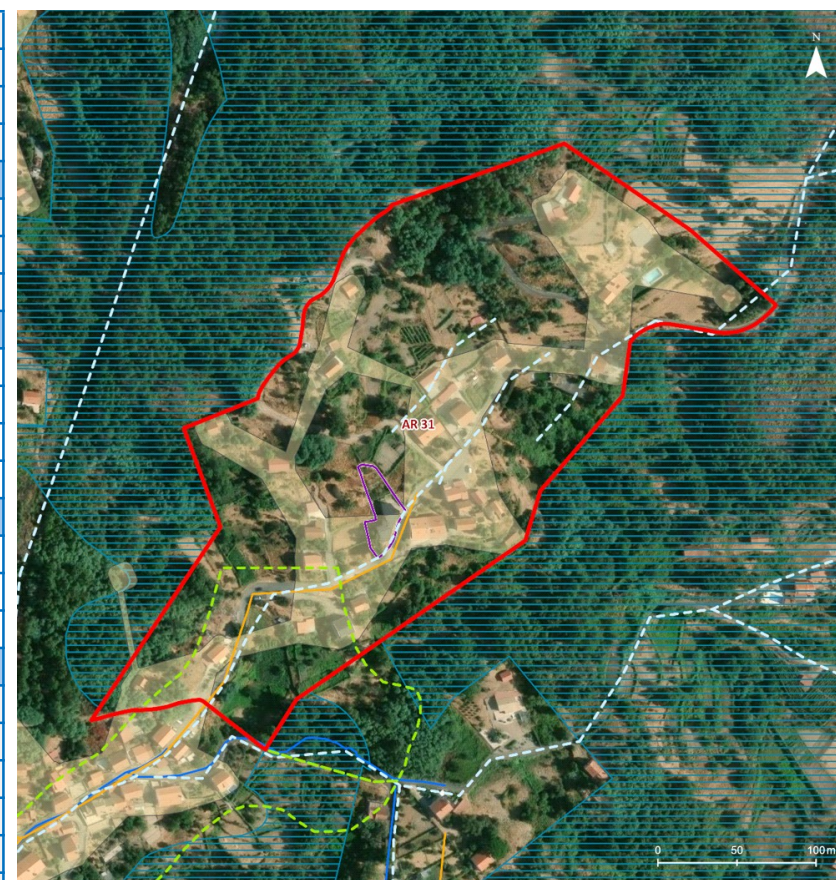


LEGENDA

- AR 30 | SERNADAS
- Perímetro Urbano (PDM em vigor)
- Reserva Agrícola Nacional**
- RAN Bruta
- Exclusões da RAN
- Integrações na RAN
- Reserva Ecológica Nacional**
- REN Bruta
- Exclusões da REN (tipo C)
- Exclusões da REN (tipo E)
- Áreas Edificadas Consolidadas ou em Consolidação
- Compromissos Urbanísticos
- Transporte Público Rodoviário**
- Rede Existente
- Paragens
- Transporte Público Ferroviário**
- Linha Férrea Existente
- Redes de Infraestruturas**
- Abastecimento de Água
- Drenagem de Águas Residuais
- Distribuição de Energia Elétrica
- Distribuição de Gás Natural
- Equipamentos**
- ▲ Ensino
- Saúde e Ação Social
- I Culto
- ▲ Desporto
- ▼ Cultura
- I Hotelaria
- Administração
- ▲ Segurança Pública

AR 31 | BARREIRA

| | | | |
|--|--|---------------|--|
| Freguesia | Vila do Carvalho | | |
| Área (Proposta) (hectares) | 7,0 | | |
| Área Perímetro Urbano (PDM 1999) (hectares) | 1,3 | | |
| Variação da área (PDM 1999 - Proposta) (%) | 417,5 | | |
| População (Censos 2021, INE) | | | |
| População residente no aglomerado (n.º) | 32 | | |
| Densidade populacional no aglomerado (hab/hectare) | 4,6 | | |
| Variação da população residente no aglomerado (2011 - 2021, INE) (%) | 6,7 | | |
| Infraestruturas e serviços | | | |
| | Rede de distribuição de água | X | Rede de telecomunicações |
| X | Rede de drenagem de águas residuais | | Rede de transporte público rodoviário |
| X | Rede de distribuição de energia elétrica | | Rede de transporte público ferroviário |
| | Rede de distribuição de gás natural | | |
| Equipamentos de utilização coletiva | | | |
| | Ensino | Cultura | Segurança pública |
| | Saúde e Ação Social | Administração | Culto |
| | Desporto | | |
| Parque edificado (Censos 2021, INE) | | | |
| Edifícios (n.º) | 19 | | |
| Variação do n.º de edifícios no aglomerado (2011-2021, INE) (%) | 5,6 | | |
| Densidade de edifícios (n.º/hectare) | 2,7 | | |
| Edifícios totalmente afetos à habitação (%) | 100,0 | | |
| Alojamentos familiares (n.º) | 21 | | |
| Compromissos urbanísticos (n.º) | 1 | | |
| Reserva Agrícola Nacional (RAN) | | | |
| RAN (m ²) | - | | |
| Exclusões da RAN (m ²) | - | | |
| Reserva Ecológica Nacional (REN) | | | |
| REN (m ²) | - | | |
| Exclusões da REN (m ²) | - | | |



LEGENDA

- AR 31 | BARREIRA
- Perímetro Urbano (PDM em vigor)
- Reserva Agrícola Nacional**
 - RAN Bruta
 - Exclusões da RAN
 - Integrações na RAN
- Reserva Ecológica Nacional**
 - REN Bruta
 - Exclusões da REN (tipo C)
 - Exclusões da REN (tipo E)
- Áreas Edificadas Consolidadas ou em Consolidação
- Compromissos Urbanísticos
- Transporte Público Rodoviário**
 - Rede Existente
 - Paragens
- Transporte Público Ferroviário**
 - Linha Férrea Existente
- Redes de Infraestruturas**
 - Abastecimento de Água
 - Drenagem de Águas Residuais
 - Distribuição de Energia Elétrica
 - Distribuição de Gás Natural
- Equipamentos**
 - ▲ Ensino
 - ▼ Cultura
 - Saúde e Ação Social
 - | Hotelaria
 - I Culto
 - Administração
 - ▲ Desporto
 - ▲ Segurança Pública

All.3 Áreas de Edificação Dispersa

Apresentam-se, de seguida, as Fichas de Fundamentação das Áreas de Edificação Dispersa delimitadas na Planta de Ordenamento do PDM da Covilhã, organizadas de acordo com a seguinte estrutura:

| | | |
|---------------|---|-------------------------------------|
| AED 01 | Rebordões | Aldeia de São Francisco de Assis |
| AED 02 | Baiúca | Boidobra |
| AED 03 | Monturos e Roncão | Boidobra |
| AED 04 | Quinta da Gafeira (Nascente) | Boidobra |
| AED 05 | Quinta da Gafeira (Poente) | Boidobra |
| AED 06 | Quinta do Rio | Boidobra |
| AED 07 | São Luís | Boidobra |
| AED 08 | Sítio dos Alverções | Boidobra |
| AED 09 | Sítio dos Lisboas | Boidobra |
| AED 10 | Calva | Cantar-Galo |
| AED 11 | Quintas da Calva | Cantar-Galo/UF de Covilhã e Canhoso |
| AED 12 | Quinta do Castanheiro das Merendas | Cortes do Meio |
| AED 13 | Aradinhas | Erada |
| AED 14 | Erada (Poente) | Erada |
| AED 15 | Erada (Nascente) | Erada/Paul |
| AED 16 | Lameiros | Ferro |
| AED 17 | Lomba | Ferro |
| AED 18 | Quintas do Poço Frio | Ferro |
| AED 19 | Rasas | Ferro |
| AED 20 | Cabeço das Vinhas | Orjais |
| AED 21 | Casarão | Orjais |
| AED 22 | Cerdeira | Orjais |
| AED 23 | Gravancinha | Orjais |
| AED 24 | Lombardo | Orjais |
| AED 25 | Lombardo (Norte) | Orjais |
| AED 26 | Quinta da Mourata | Orjais |
| AED 27 | Quintas da Gravancinha | Orjais |
| AED 28 | Quintas da Gravancinha (EN18) | Orjais |
| AED 29 | Sítio do Barrocal | Orjais |
| AED 30 | Quinta dos Carros | Orjais/UF de Teixoso e Sarzedo |
| AED 31 | Ameixieira (Nascente) | Paul |
| AED 32 | Quinta da Ribeira da Goia | Paul |

| | | |
|---------------|--|--------------------------------------|
| AED 33 | Ameixieira (Poente) | Paul |
| AED 34 | Taliscas | Paul |
| AED 35 | Setor das Oliveirinhas | Paul |
| AED 36 | Souto da Serra | Paul |
| AED 37 | Aranhas | Peraboa |
| AED 38 | Ponte Pedrinha (Nascente) | Tortosendo |
| AED 39 | Ponte Pedrinha (Poente) | Tortosendo |
| AED 40 | Ponte Pedrinha (Sul) | Tortosendo |
| AED 41 | Quinta da Feiteira | Tortosendo |
| AED 42 | Quinta da Ribeira de São Tiago | Tortosendo |
| AED 43 | Quinta de Vale das Donas | Tortosendo/Boidobra |
| AED 44 | Macaia | UF de Covilhã e Canhoso |
| AED 45 | Quinta da Fábula | UF de Covilhã e Canhoso |
| AED 46 | Ribeira de Água de Alta | UF de Covilhã e Canhoso |
| AED 47 | Almoinhas | UF de Teixoso e Sarzedo |
| AED 48 | Baleizão | UF de Teixoso e Sarzedo |
| AED 49 | Coutos e Carrapatelo (Teixoso) | UF de Teixoso e Sarzedo |
| AED 50 | Nossa Senhora do Carmo | UF de Teixoso e Sarzedo |
| AED 51 | Passal | UF de Teixoso e Sarzedo |
| AED 52 | Portela | UF de Teixoso e Sarzedo |
| AED 53 | Quinta da Brígida | UF de Teixoso e Sarzedo |
| AED 54 | Quinta de Santa Iria | UF de Teixoso e Sarzedo |
| AED 55 | Quinta do Baleizão | UF de Teixoso e Sarzedo |
| AED 56 | Quinta do Carrapatelo | UF de Teixoso e Sarzedo |
| AED 57 | Quinta do Catalão e Quinta da Torre | UF de Teixoso e Sarzedo |
| AED 58 | Quinta do Fiadeiro | UF de Teixoso e Sarzedo |
| AED 59 | Ribeira dos Poucos | UF de Teixoso e Sarzedo |
| AED 60 | Serrado | UF de Teixoso e Sarzedo |
| AED 61 | Terlamonte | UF de Teixoso e Sarzedo |
| AED 62 | Vale de Mouro (Sudeste) | UF de Teixoso e Sarzedo |
| AED 63 | Vale de Mouro (Noroeste) | UF de Teixoso e Sarzedo |
| AED 64 | Aldeia do Souto | UF de Vale Formoso e Aldeia do Souto |
| AED 65 | Quinta da Carreira | UF de Vale Formoso e Aldeia do Souto |
| AED 66 | Quintas do Corgo | UF de Vale Formoso e Aldeia do Souto |
| AED 67 | Vale Formoso (Nascente) | UF de Vale Formoso e Aldeia do Souto |
| AED 68 | Vale Formoso (Poente) | UF de Vale Formoso e Aldeia do Souto |

| | | |
|---------------|----------------------------|--|
| AED 69 | Vales do Rio | Vales do Rio |
| AED 70 | Beringueira (Norte) | Vila do Carvalho/Cantar-Galo |
| AED 71 | Beringueira (Sul) | Vila do Carvalho/UF de Covilhã e Canhoso |
| AED 72 | Berrincha | Vila do Carvalho |
| AED 73 | Lugar de Ricoxina | Vila do Carvalho |
| AED 74 | Portela | Vila do Carvalho |
| AED 75 | Rego de Água | Vila do Carvalho |

AED 01 | REBORDÕES

| | | | |
|---|----------------------------------|--|-------------------|
| Freguesia | Aldeia de São Francisco de Assis | | |
| Área (Proposta) (hectares) | 3,3 | | |
| População (Censos 2021, INE) | | | |
| População residente no aglomerado (n.º) | - | | |
| Densidade populacional no aglomerado (hab/hectare) | - | | |
| Varição da população residente no aglomerado (2011 - 2021, INE) (%) | - | | |
| Infraestruturas e serviços | | | |
| Rede de distribuição de água | X | Rede de telecomunicações | |
| Rede de drenagem de águas residuais | | Rede de transporte público rodoviário | |
| Rede de distribuição de energia elétrica | | Rede de transporte público ferroviário | |
| Rede de distribuição de gás natural | | | |
| Equipamentos de utilização coletiva | | | |
| Ensino | | Cultura | Segurança pública |
| Saúde e Ação Social | | Administração | Culto |
| Desporto | | | |
| Parque edificado total ou parcialmente habitacional (Censos 2021, INE) | | | |
| Edifícios (n.º) | - | | |
| Varição do n.º de edifícios no aglomerado (2011-2021, INE) (%) | - | | |
| Densidade de edifícios (n.º/hectare) | - | | |
| Edifícios totalmente afetos à habitação (%) | - | | |
| Alojamentos familiares (n.º) | - | | |
| Compromissos urbanísticos (n.º) | - | | |
| Reserva Agrícola Nacional (RAN) | | | |
| RAN (m ²) | - | | |
| Exclusões da RAN (m ²) | - | | |
| Reserva Ecológica Nacional (REN) | | | |
| REN (m ²) | - | | |
| Exclusões da REN (m ²) | - | | |



| | | |
|--|--|------------------------------------|
| LEGENDA | | |
| AED 01 REBORDÕES | Perímetro Urbano Proposto | Redes de Infraestruturas |
| Reserva Agrícola Nacional | Compromissos Urbanísticos | — Abastecimento de Água |
| ■ RAN Bruta | | — Drenagem de Águas Residuais |
| ■ Exclusões da RAN | | — Distribuição de Energia Elétrica |
| ■ Integrações na RAN | | — Distribuição de Gás Natural |
| Reserva Ecológica Nacional | Transporte Público Rodoviário | Equipamentos |
| ■ REN Bruta | — Rede Existente | ▲ Ensino |
| ■ Exclusões da REN (tipo C) | ● Paragens | ▼ Cultura |
| ■ Exclusões da REN (tipo E) | Transporte Público Ferroviário | ● Saúde e Ação Social |
| | — Linha Férrea Existente | ■ Hotelaria |
| | | ■ Administração |
| | | ▲ Desporto |
| | | ▲ Segurança Pública |

AED 02 | BAIÚCA

| | | | |
|---|--|---------------|--|
| Freguesia | Boidobra | | |
| Área (Proposta) (hectares) | 5,2 | | |
| População (Censos 2021, INE) | | | |
| População residente no aglomerado (n.º) | 11 | | |
| Densidade populacional no aglomerado (hab/hectare) | 2,1 | | |
| Varição da população residente no aglomerado (2011 - 2021, INE) (%) | 85,0 | | |
| Infraestruturas e serviços | | | |
| X | Rede de distribuição de água | X | Rede de telecomunicações |
| | Rede de drenagem de águas residuais | X | Rede de transporte público rodoviário |
| X | Rede de distribuição de energia elétrica | | Rede de transporte público ferroviário |
| | Rede de distribuição de gás natural | | |
| Equipamentos de utilização coletiva | | | |
| | Ensino | Cultura | Segurança pública |
| | Saúde e Ação Social | Administração | Culto |
| | Desporto | | |
| Parque edificado total ou parcialmente habitacional (Censos 2021, INE) | | | |
| Edifícios (n.º) | 5 | | |
| Varição do n.º de edifícios no aglomerado (2011-2021, INE) (%) | 25,0 | | |
| Densidade de edifícios (n.º/hectare) | 1,0 | | |
| Edifícios totalmente afetos à habitação (%) | 100,0 | | |
| Alojamentos familiares (n.º) | 5 | | |
| Compromissos urbanísticos (n.º) | - | | |
| Reserva Agrícola Nacional (RAN) | | | |
| RAN (m ²) | - | | |
| Exclusões da RAN (m ²) | - | | |
| Reserva Ecológica Nacional (REN) | | | |
| REN (m ²) | 28,9 | | |
| Exclusões da REN (m ²) | - | | |



LEGENDA

- AED 02 | BAIÚCA
- Perímetro Urbano Proposto
- Compromissos Urbanísticos
- Reserva Agrícola Nacional
 - RAN Bruta
 - Exclusões da RAN
 - Interações na RAN
- Reserva Ecológica Nacional
 - REN Bruta
 - Exclusões da REN (tipo C)
 - Exclusões da REN (tipo E)
- Rede Existente
- Paragens
- Transporte Público Rodoviário
- Transporte Público Ferroviário
- Linha Férrea Existente

Redes de Infraestruturas

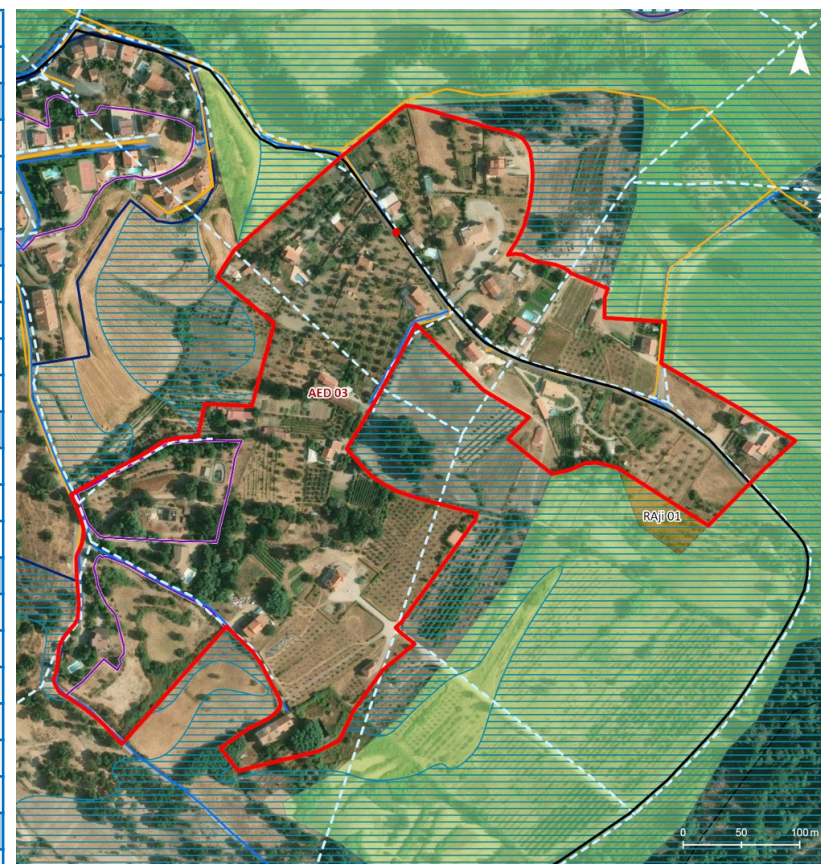
- Abastecimento de Água
- Drenagem de Águas Residuais
- Distribuição de Energia Elétrica
- Distribuição de Gás Natural

Equipamentos

- ▲ Ensino
- Saúde e Ação Social
- I Culto
- ▲ Desporto
- ▼ Cultura
- I Hotelaria
- Administração
- ▲ Segurança Pública

AED 03 | MONTUROS E RONCÃO

| | | |
|---|---|-------------------|
| Freguesia | Boidobra | |
| Área (Proposta) (hectares) | 14,5 | |
| População (Censos 2021, INE) | | |
| População residente no aglomerado (n.º) | 60 | |
| Densidade populacional no aglomerado (hab/hectare) | 4,1 | |
| Varição da população residente no aglomerado (2011 - 2021, INE) (%) | 3,4 | |
| Infraestruturas e serviços | | |
| X Rede de distribuição de água | X Rede de telecomunicações | |
| X Rede de drenagem de águas residuais | X Rede de transporte público rodoviário | |
| X Rede de distribuição de energia elétrica | Rede de transporte público ferroviário | |
| Rede de distribuição de gás natural | | |
| Equipamentos de utilização coletiva | | |
| Ensino | Cultura | Segurança pública |
| Saúde e Ação Social | Administração | Culto |
| Desporto | | |
| Parque edificado total ou parcialmente habitacional (Censos 2021, INE) | | |
| Edifícios (n.º) | 24 | |
| Varição do n.º de edifícios no aglomerado (2011-2021, INE) (%) | 4,3 | |
| Densidade de edifícios (n.º/hectare) | 1,7 | |
| Edifícios totalmente afetos à habitação (%) | 100,0 | |
| Alojamentos familiares (n.º) | 33 | |
| Compromissos urbanísticos (n.º) | 2 | |
| Reserva Agrícola Nacional (RAN) | | |
| RAN (m ²) | - | |
| Exclusões da RAN (m ²) | - | |
| Reserva Ecológica Nacional (REN) | | |
| REN (m ²) | 44,0 | |
| Exclusões da REN (m ²) | - | |

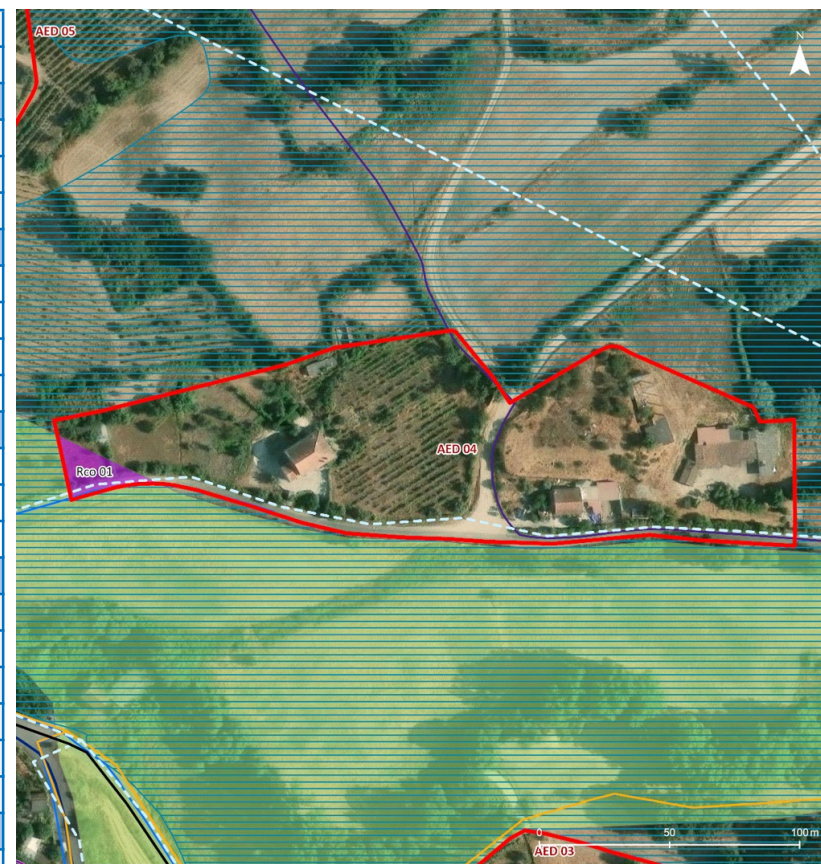


LEGENDA

- AED 03 | MONTUROS E RONCÃO
- Perímetro Urbano Proposto
- Compromissos Urbanísticos
- Reserva Agrícola Nacional**
- RAN Bruta
- Exclusões da RAN
- Interações na RAN
- Reserva Ecológica Nacional**
- REN Bruta
- Exclusões da REN (tipo C)
- Exclusões da REN (tipo E)
- Rede Existente
- Paragens
- Linha Férrea Existente
- Redes de Infraestruturas**
- Abastecimento de Água
- Drenagem de Águas Residuais
- Distribuição de Energia Elétrica
- Distribuição de Gás Natural
- Equipamentos**
- ▲ Ensino
- Saúde e Ação Social
- I Culto
- ▲ Desporto
- ▼ Cultura
- I Hotelaria
- Administração
- ▲ Segurança Pública

AED 04 | QUINTA DA GAFEIRA (NASCENTE)

| | | | |
|---|--|---------------|--|
| Freguesia | Boidobra | | |
| Área (Proposta) (hectares) | 1,6 | | |
| População (Censos 2021, INE) | | | |
| População residente no aglomerado (n.º) | 4 | | |
| Densidade populacional no aglomerado (hab/hectare) | 2,5 | | |
| Varição da população residente no aglomerado (2011 - 2021, INE) (%) | 33,3 | | |
| Infraestruturas e serviços | | | |
| X | Rede de distribuição de água | X | Rede de telecomunicações |
| | Rede de drenagem de águas residuais | | Rede de transporte público rodoviário |
| X | Rede de distribuição de energia elétrica | | Rede de transporte público ferroviário |
| X | Rede de distribuição de gás natural | | |
| Equipamentos de utilização coletiva | | | |
| | Ensino | Cultura | Segurança pública |
| | Saúde e Ação Social | Administração | Culto |
| | Desporto | | |
| Parque edificado total ou parcialmente habitacional (Censos 2021, INE) | | | |
| Edifícios (n.º) | 3 | | |
| Varição do n.º de edifícios no aglomerado (2011-2021, INE) (%) | -25,0 | | |
| Densidade de edifícios (n.º/hectare) | 1,8 | | |
| Edifícios totalmente afetos à habitação (%) | 100,0 | | |
| Alojamentos familiares (n.º) | 4 | | |
| Compromissos urbanísticos (n.º) | - | | |
| Reserva Agrícola Nacional (RAN) | | | |
| RAN (m ²) | - | | |
| Exclusões da RAN (m ²) | 406,8 | | |
| Reserva Ecológica Nacional (REN) | | | |
| REN (m ²) | - | | |
| Exclusões da REN (m ²) | - | | |



LEGENDA

| | | |
|--|--|--|
| ■ AED 04 QUINTA DA GAFEIRA (NASCENTE) | Perímetro Urbano Proposto | Redes de Infraestruturas |
| Reserva Agrícola Nacional | Compromissos Urbanísticos | — Abastecimento de Água |
| RAN Bruta | | — Drenagem de Águas Residuais |
| Exclusões da RAN | | — Distribuição de Energia Elétrica |
| Interações na RAN | | — Distribuição de Gás Natural |
| Reserva Ecológica Nacional | Transporte Público Rodoviário | Equipamentos |
| REN Bruta | — Rede Existente | ▲ Ensino |
| Exclusões da REN (tipo C) | ● Paragens | ▼ Cultura |
| Exclusões da REN (tipo E) | Transporte Público Ferroviário | ■ Hotelaria |
| | - - Linha Férrea Existente | Culto |
| | | ▲ Desporto |
| | | ■ Administração |
| | | ▲ Segurança Pública |

AED 05 | QUINTA DA GAFEIRA (POENTE)

| | | | |
|---|--|---------------|--|
| Freguesia | Boidobra | | |
| Área (Proposta) (hectares) | 1,6 | | |
| População (Censos 2021, INE) | | | |
| População residente no aglomerado (n.º) | 7 | | |
| Densidade populacional no aglomerado (hab/hectare) | 4,5 | | |
| Varição da população residente no aglomerado (2011 - 2021, INE) (%) | 0,0 | | |
| Infraestruturas e serviços | | | |
| X | Rede de distribuição de água | X | Rede de telecomunicações |
| X | Rede de drenagem de águas residuais | | Rede de transporte público rodoviário |
| X | Rede de distribuição de energia elétrica | | Rede de transporte público ferroviário |
| | Rede de distribuição de gás natural | | |
| Equipamentos de utilização coletiva | | | |
| | Ensino | Cultura | Segurança pública |
| | Saúde e Ação Social | Administração | Culto |
| | Desporto | | |
| Parque edificado total ou parcialmente habitacional (Censos 2021, INE) | | | |
| Edifícios (n.º) | 5 | | |
| Varição do n.º de edifícios no aglomerado (2011-2021, INE) (%) | -28,6 | | |
| Densidade de edifícios (n.º/hectare) | 3,2 | | |
| Edifícios totalmente afetos à habitação (%) | 100,0 | | |
| Alojamentos familiares (n.º) | 6 | | |
| Compromissos urbanísticos (n.º) | - | | |
| Reserva Agrícola Nacional (RAN) | | | |
| RAN (m ²) | - | | |
| Exclusões da RAN (m ²) | 4.208,2 | | |
| Reserva Ecológica Nacional (REN) | | | |
| REN (m ²) | 441,7 | | |
| Exclusões da REN (m ²) | - | | |



LEGENDA

- AED 05 | QUINTA DA GAFEIRA (POENTE)
- Perímetro Urbano Proposto
- Reserva Agrícola Nacional
 - RAN Bruta
 - Exclusões da RAN
 - Integrações na RAN
- Reserva Ecológica Nacional
 - REN Bruta
 - Exclusões da REN (tipo C)
 - Exclusões da REN (tipo E)
- Compromissos Urbanísticos
- Transporte Público Rodoviário**
 - Rede Existente
 - Paragens
- Transporte Público Ferroviário**
 - Linha Férrea Existente
- Redes de Infraestruturas**
 - Abastecimento de Água
 - Drenagem de Águas Residuais
 - Distribuição de Energia Elétrica
 - Distribuição de Gás Natural
- Equipamentos**
 - ▲ Ensino
 - Saúde e Ação Social
 - I Culto
 - ▲ Desporto
 - ▼ Cultura
 - I Hotelaria
 - Administração
 - ▲ Segurança Pública

AED 06 | QUINTA DO RIO

| | | | |
|---|--|---------------|--|
| Freguesia | Boidobra | | |
| Área (Proposta) (hectares) | 3,7 | | |
| População (Censos 2021, INE) | | | |
| População residente no aglomerado (n.º) | 18 | | |
| Densidade populacional no aglomerado (hab/hectare) | 4,9 | | |
| Varição da população residente no aglomerado (2011 - 2021, INE) (%) | 5,9 | | |
| Infraestruturas e serviços | | | |
| X | Rede de distribuição de água | X | Rede de telecomunicações |
| | Rede de drenagem de águas residuais | | Rede de transporte público rodoviário |
| X | Rede de distribuição de energia elétrica | | Rede de transporte público ferroviário |
| | Rede de distribuição de gás natural | | |
| Equipamentos de utilização coletiva | | | |
| | Ensino | Cultura | Segurança pública |
| | Saúde e Ação Social | Administração | Culto |
| | Desporto | | |
| Parque edificado total ou parcialmente habitacional (Censos 2021, INE) | | | |
| Edifícios (n.º) | 6 | | |
| Varição do n.º de edifícios no aglomerado (2011-2021, INE) (%) | 0,0 | | |
| Densidade de edifícios (n.º/hectare) | 1,6 | | |
| Edifícios totalmente afetos à habitação (%) | 100,0 | | |
| Alojamentos familiares (n.º) | 6 | | |
| Compromissos urbanísticos (n.º) | - | | |
| Reserva Agrícola Nacional (RAN) | | | |
| RAN (m ²) | - | | |
| Exclusões da RAN (m ²) | - | | |
| Reserva Ecológica Nacional (REN) | | | |
| REN (m ²) | - | | |
| Exclusões da REN (m ²) | - | | |



LEGENDA

- AED 06 | QUINTA DO RIO
- Perímetro Urbano Proposto
- Compromissos Urbanísticos
- Reserva Agrícola Nacional**
 - RAN Bruta
 - Exclusões da RAN
 - Integrações na RAN
- Reserva Ecológica Nacional**
 - REN Bruta
 - Exclusões da REN (tipo C)
 - Exclusões da REN (tipo E)
- Transporte Público Rodoviário**
 - Rede Existente
 - Paragens
- Transporte Público Ferroviário**
 - Linha Férrea Existente
- Redes de Infraestruturas**
 - Abastecimento de Água
 - Drenagem de Águas Residuais
 - Distribuição de Energia Elétrica
 - Distribuição de Gás Natural
- Equipamentos**
 - ▲ Ensino
 - Saúde e Ação Social
 - I Culto
 - ▲ Desporto
 - ▼ Cultura
 - I Hotelaria
 - Administração
 - ▲ Segurança Pública

AED 07 | SÃO LUÍS

| | | |
|---|--|-------------------|
| Freguesia | Boidobra | |
| Área (Proposta) (hectares) | 5,9 | |
| População (Censos 2021, INE) | | |
| População residente no aglomerado (n.º) | 17 | |
| Densidade populacional no aglomerado (hab/hectare) | 2,9 | |
| Varição da população residente no aglomerado (2011 - 2021, INE) (%) | 11,2 | |
| Infraestruturas e serviços | | |
| X Rede de distribuição de água | X Rede de telecomunicações | |
| Rede de drenagem de águas residuais | Rede de transporte público rodoviário | |
| X Rede de distribuição de energia elétrica | Rede de transporte público ferroviário | |
| Rede de distribuição de gás natural | | |
| Equipamentos de utilização coletiva | | |
| Ensino | Cultura | Segurança pública |
| Saúde e Ação Social | Administração | Culto |
| Desporto | | |
| Parque edificado total ou parcialmente habitacional (Censos 2021, INE) | | |
| Edifícios (n.º) | 9 | |
| Varição do n.º de edifícios no aglomerado (2011-2021, INE) (%) | 28,6 | |
| Densidade de edifícios (n.º/hectare) | 1,5 | |
| Edifícios totalmente afetos à habitação (%) | 100,0 | |
| Alojamentos familiares (n.º) | 10 | |
| Compromissos urbanísticos (n.º) | - | |
| Reserva Agrícola Nacional (RAN) | | |
| RAN (m ²) | - | |
| Exclusões da RAN (m ²) | - | |
| Reserva Ecológica Nacional (REN) | | |
| REN (m ²) | - | |
| Exclusões da REN (m ²) | - | |



AED 08 | SÍTIO DOS ALVERÇÕES

| | | |
|---|---|-------------------|
| Freguesia | Boidobra | |
| Área (Proposta) (hectares) | 3,5 | |
| População (Censos 2021, INE) | | |
| População residente no aglomerado (n.º) | 18 | |
| Densidade populacional no aglomerado (hab/hectare) | 5,0 | |
| Varição da população residente no aglomerado (2011 - 2021, INE) (%) | -22,4 | |
| Infraestruturas e serviços | | |
| X Rede de distribuição de água | X Rede de telecomunicações | |
| Rede de drenagem de águas residuais | X Rede de transporte público rodoviário | |
| X Rede de distribuição de energia elétrica | Rede de transporte público ferroviário | |
| Rede de distribuição de gás natural | | |
| Equipamentos de utilização coletiva | | |
| Ensino | Cultura | Segurança pública |
| Saúde e Ação Social | Administração | Culto |
| Desporto | | |
| Parque edificado total ou parcialmente habitacional (Censos 2021, INE) | | |
| Edifícios (n.º) | 8 | |
| Varição do n.º de edifícios no aglomerado (2011-2021, INE) (%) | -32,0 | |
| Densidade de edifícios (n.º/hectare) | 2,3 | |
| Edifícios totalmente afetos à habitação (%) | 100,0 | |
| Alojamentos familiares (n.º) | 9 | |
| Compromissos urbanísticos (n.º) | - | |
| Reserva Agrícola Nacional (RAN) | | |
| RAN (m ²) | - | |
| Exclusões da RAN (m ²) | 255,0 | |
| Reserva Ecológica Nacional (REN) | | |
| REN (m ²) | - | |
| Exclusões da REN (m ²) | - | |

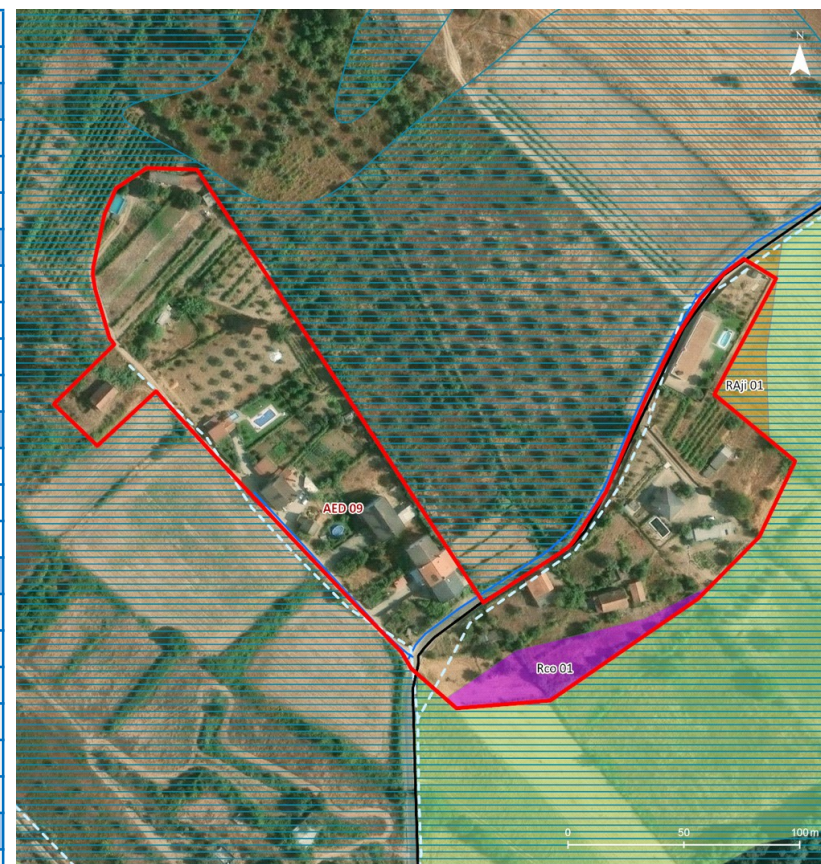


LEGENDA

- AED 08 | SÍTIO DOS ALVERÇÕES
- Perímetro Urbano Proposto
- Compromissos Urbanísticos
- Reserva Agrícola Nacional**
 - RAN Bruta
 - Exclusões da RAN
 - Integrações na RAN
- Reserva Ecológica Nacional**
 - REN Bruta
 - Exclusões da REN (tipo C)
 - Exclusões da REN (tipo E)
- Redes de Infraestruturas**
 - Abastecimento de Água
 - Drenagem de Águas Residuais
 - Distribuição de Energia Elétrica
 - Distribuição de Gás Natural
- Equipamentos**
 - ▲ Ensino
 - Saúde e Ação Social
 - I Culto
 - ▲ Desporto
 - ▼ Cultura
 - I Hotelaria
 - Administração
 - ▲ Segurança Pública
- Transporte Público Rodoviário**
 - Rede Existente
 - Paragens
- Transporte Público Ferroviário**
 - - Linha Férrea Existente

AED 09 | SÍTIO DOS LISBOAS

| | | | |
|---|--|---------------|--|
| Freguesia | Boidobra | | |
| Área (Proposta) (hectares) | 2,6 | | |
| População (Censos 2021, INE) | | | |
| População residente no aglomerado (n.º) | 18 | | |
| Densidade populacional no aglomerado (hab/hectare) | 7,0 | | |
| Varição da população residente no aglomerado (2011 - 2021, INE) (%) | 12,5 | | |
| Infraestruturas e serviços | | | |
| | Rede de distribuição de água | X | Rede de telecomunicações |
| | Rede de drenagem de águas residuais | X | Rede de transporte público rodoviário |
| X | Rede de distribuição de energia elétrica | | Rede de transporte público ferroviário |
| | Rede de distribuição de gás natural | | |
| Equipamentos de utilização coletiva | | | |
| | Ensino | Cultura | Segurança pública |
| | Saúde e Ação Social | Administração | Culto |
| | Desporto | | |
| Parque edificado total ou parcialmente habitacional (Censos 2021, INE) | | | |
| Edifícios (n.º) | 11 | | |
| Varição do n.º de edifícios no aglomerado (2011-2021, INE) (%) | 10,0 | | |
| Densidade de edifícios (n.º/hectare) | 4,2 | | |
| Edifícios totalmente afetos à habitação (%) | 100,0 | | |
| Alojamentos familiares (n.º) | 12 | | |
| Compromissos urbanísticos (n.º) | - | | |
| Reserva Agrícola Nacional (RAN) | | | |
| RAN (m ²) | - | | |
| Exclusões da RAN (m ²) | 1.566,5 | | |
| Reserva Ecológica Nacional (REN) | | | |
| REN (m ²) | - | | |
| Exclusões da REN (m ²) | - | | |

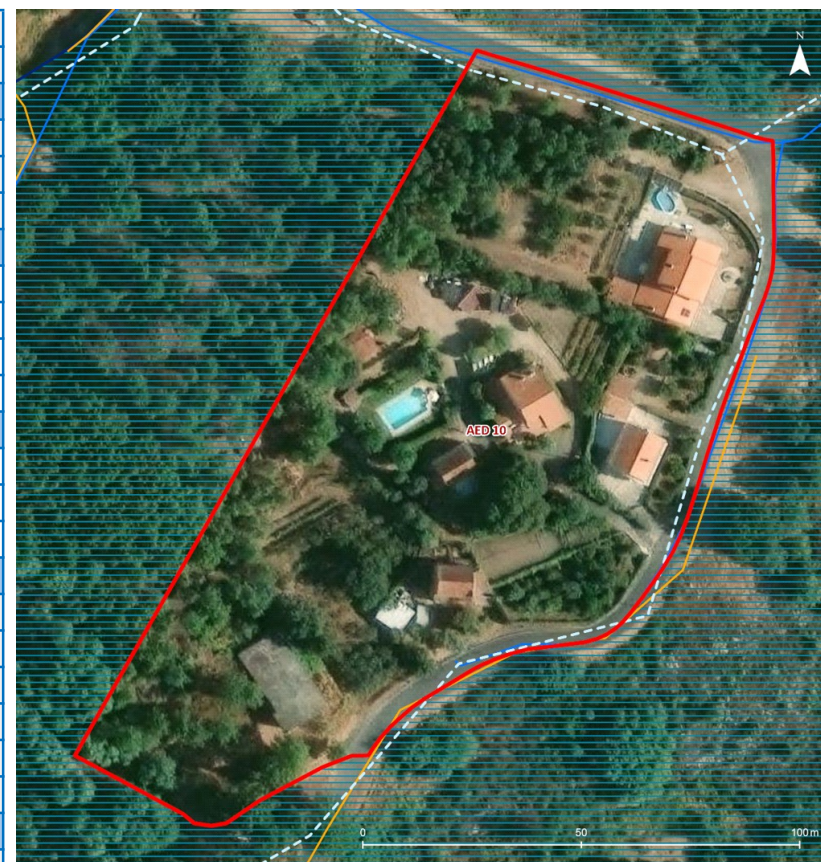


LEGENDA

- AED 09 | SÍTIO DOS LISBOAS
- Reserva Agrícola Nacional
 - RAN Bruta
 - Exclusões da RAN
 - Interações na RAN
- Reserva Ecológica Nacional
 - REN Bruta
 - Exclusões da REN (tipo C)
 - Exclusões da REN (tipo E)
- Perímetro Urbano Proposto
- Compromissos Urbanísticos
- Transporte Público Rodoviário**
 - Rede Existente
 - Paragens
- Transporte Público Ferroviário**
 - - Linha Férrea Existente
- Redes de Infraestruturas**
 - Abastecimento de Água
 - Drenagem de Águas Residuais
 - Distribuição de Energia Elétrica
 - Distribuição de Gás Natural
- Equipamentos**
 - ▲ Ensino
 - ▼ Cultura
 - Saúde e Ação Social
 - Hotelaria
 - | Culto
 - Administração
 - ▲ Desporto
 - ▲ Segurança Pública

AED 10 | CALVA

| | | | |
|---|--|---------------|--|
| Freguesia | Cantar-Galo | | |
| Área (Proposta) (hectares) | 1,5 | | |
| População (Censos 2021, INE) | | | |
| População residente no aglomerado (n.º) | 8 | | |
| Densidade populacional no aglomerado (hab/hectare) | 5,4 | | |
| Varição da população residente no aglomerado (2011 - 2021, INE) (%) | -61,5 | | |
| Infraestruturas e serviços | | | |
| X | Rede de distribuição de água | X | Rede de telecomunicações |
| X | Rede de drenagem de águas residuais | | Rede de transporte público rodoviário |
| X | Rede de distribuição de energia elétrica | | Rede de transporte público ferroviário |
| | Rede de distribuição de gás natural | | |
| Equipamentos de utilização coletiva | | | |
| | Ensino | Cultura | Segurança pública |
| | Saúde e Ação Social | Administração | Culto |
| | Desporto | | |
| Parque edificado total ou parcialmente habitacional (Censos 2021, INE) | | | |
| Edifícios (n.º) | 6 | | |
| Varição do n.º de edifícios no aglomerado (2011-2021, INE) (%) | -5,5 | | |
| Densidade de edifícios (n.º/hectare) | 4,0 | | |
| Edifícios totalmente afetos à habitação (%) | 100,0 | | |
| Alojamentos familiares (n.º) | 6 | | |
| Compromissos urbanísticos (n.º) | - | | |
| Reserva Agrícola Nacional (RAN) | | | |
| RAN (m ²) | - | | |
| Exclusões da RAN (m ²) | - | | |
| Reserva Ecológica Nacional (REN) | | | |
| REN (m ²) | - | | |
| Exclusões da REN (m ²) | - | | |



LEGENDA

- AED 10 | CALVA
- Perímetro Urbano Proposto
- Compromissos Urbanísticos
- Reserva Agrícola Nacional
 - RAN Bruta
 - Exclusões da RAN
 - Integrações na RAN
- Reserva Ecológica Nacional
 - REN Bruta
 - Exclusões da REN (tipo C)
 - Exclusões da REN (tipo E)
- Rede Existente
- Paragens
- Transporte Público Rodoviário
- Transporte Público Ferroviário
- Linha Férrea Existente

Redes de Infraestruturas

- Abastecimento de Água
- Drenagem de Águas Residuais
- Distribuição de Energia Elétrica
- Distribuição de Gás Natural

Equipamentos

- ▲ Ensino
- Saúde e Ação Social
- I Culto
- ▲ Desporto
- ▼ Cultura
- I Hotelaria
- Administração
- ▲ Segurança Pública

AED 11 | QUINTAS DA CALVA

| | | | |
|---|--|---------------|--|
| Freguesia | Cantar-Galo/UF de Covilhã e Canhoso | | |
| Área (Proposta) (hectares) | 5,9 | | |
| População (Censos 2021, INE) | | | |
| População residente no aglomerado (n.º) | 35 | | |
| Densidade populacional no aglomerado (hab/hectare) | 5,9 | | |
| Varição da população residente no aglomerado (2011 - 2021, INE) (%) | -20,5 | | |
| Infraestruturas e serviços | | | |
| X | Rede de distribuição de água | X | Rede de telecomunicações |
| X | Rede de drenagem de águas residuais | | Rede de transporte público rodoviário |
| X | Rede de distribuição de energia elétrica | | Rede de transporte público ferroviário |
| | Rede de distribuição de gás natural | | |
| Equipamentos de utilização coletiva | | | |
| | Ensino | Cultura | Segurança pública |
| | Saúde e Ação Social | Administração | Culto |
| | Desporto | | |
| Parque edificado total ou parcialmente habitacional (Censos 2021, INE) | | | |
| Edifícios (n.º) | 17 | | |
| Varição do n.º de edifícios no aglomerado (2011-2021, INE) (%) | -5,6 | | |
| Densidade de edifícios (n.º/hectare) | 2,9 | | |
| Edifícios totalmente afetos à habitação (%) | 100,0 | | |
| Alojamentos familiares (n.º) | 20 | | |
| Compromissos urbanísticos (n.º) | 1 | | |
| Reserva Agrícola Nacional (RAN) | | | |
| RAN (m ²) | - | | |
| Exclusões da RAN (m ²) | - | | |
| Reserva Ecológica Nacional (REN) | | | |
| REN (m ²) | - | | |
| Exclusões da REN (m ²) | - | | |

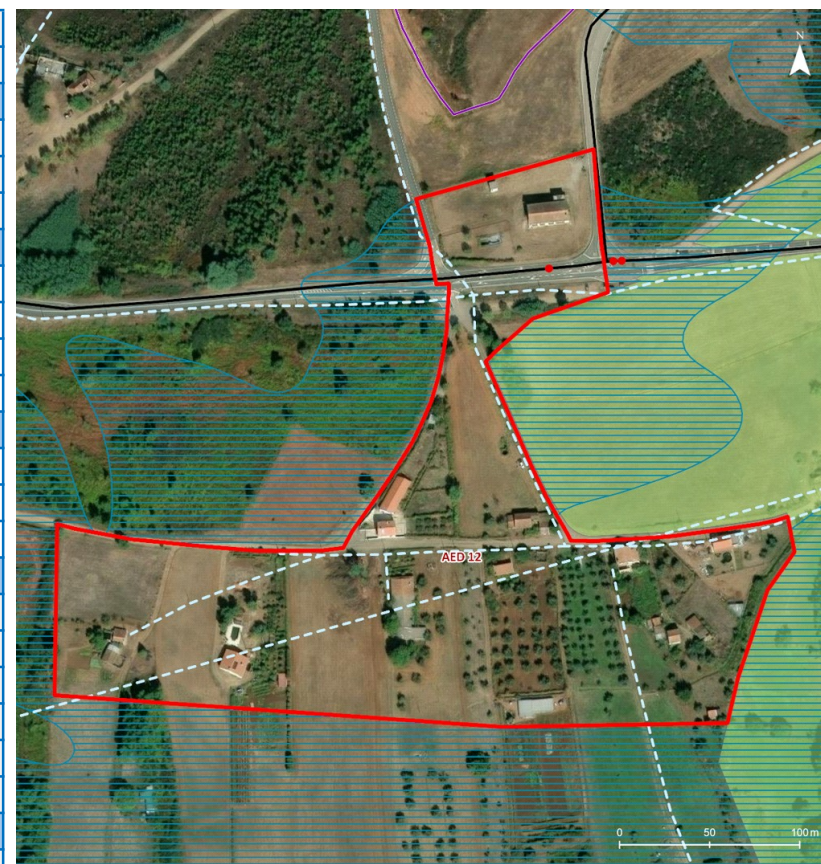


LEGENDA

- AED 11 | QUINTAS DA CALVA
- Perímetro Urbano Proposto
- Compromissos Urbanísticos
- Reserva Agrícola Nacional**
- RAN Bruta
- Exclusões da RAN
- Integrações na RAN
- Reserva Ecológica Nacional**
- REN Bruta
- Exclusões da REN (tipo C)
- Exclusões da REN (tipo E)
- Rede Existente
- Paragens
- Redes de Infraestruturas**
- Abastecimento de Água
- Drenagem de Águas Residuais
- Distribuição de Energia Elétrica
- Distribuição de Gás Natural
- Equipamentos**
- ▲ Ensino
- Saúde e Ação Social
- I Culto
- ▲ Desporto
- ▼ Cultura
- I Hotelaria
- Administração
- ▲ Segurança Pública
- - - Linha Férrea Existente

AED 12 | QUINTA DO CASTANHEIRO DAS MERENDAS

| | | | |
|---|--|---------------|--|
| Freguesia | Cortes do Meio | | |
| Área (Proposta) (hectares) | 5,3 | | |
| População (Censos 2021, INE) | | | |
| População residente no aglomerado (n.º) | 6 | | |
| Densidade populacional no aglomerado (hab/hectare) | 1,1 | | |
| Varição da população residente no aglomerado (2011 - 2021, INE) (%) | -53,8 | | |
| Infraestruturas e serviços | | | |
| | Rede de distribuição de água | X | Rede de telecomunicações |
| | Rede de drenagem de águas residuais | X | Rede de transporte público rodoviário |
| X | Rede de distribuição de energia elétrica | | Rede de transporte público ferroviário |
| | Rede de distribuição de gás natural | | |
| Equipamentos de utilização coletiva | | | |
| | Ensino | Cultura | Segurança pública |
| | Saúde e Ação Social | Administração | Culto |
| | Desporto | | |
| Parque edificado total ou parcialmente habitacional (Censos 2021, INE) | | | |
| Edifícios (n.º) | 10 | | |
| Varição do n.º de edifícios no aglomerado (2011-2021, INE) (%) | 11,1 | | |
| Densidade de edifícios (n.º/hectare) | 1,9 | | |
| Edifícios totalmente afetos à habitação (%) | 100,0 | | |
| Alojamentos familiares (n.º) | 11 | | |
| Compromissos urbanísticos (n.º) | - | | |
| Reserva Agrícola Nacional (RAN) | | | |
| RAN (m ²) | - | | |
| Exclusões da RAN (m ²) | - | | |
| Reserva Ecológica Nacional (REN) | | | |
| REN (m ²) | - | | |
| Exclusões da REN (m ²) | - | | |

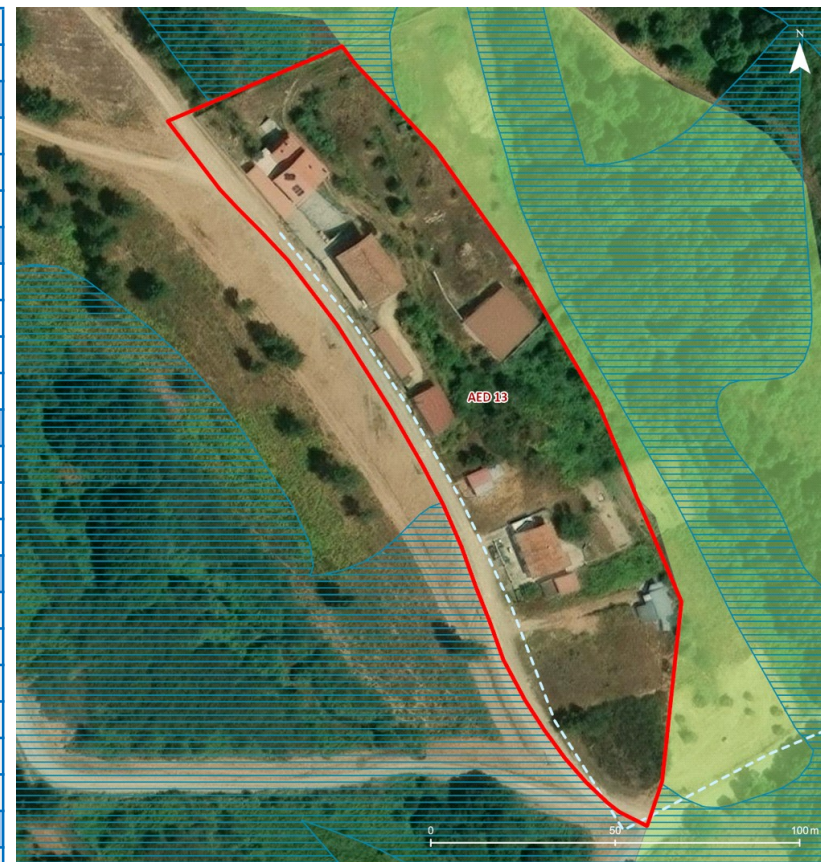


LEGENDA

- AED 12 | QUINTA DO CASTANHEIRO DAS MERENDAS
- Reserva Agrícola Nacional
 - RAN Bruta
 - Exclusões da RAN
 - Integrações na RAN
- Reserva Ecológica Nacional
 - REN Bruta
 - Exclusões da REN (tipo C)
 - Exclusões da REN (tipo E)
- Perímetro Urbano Proposto
- Compromissos Urbanísticos
- Transporte Público Rodoviário**
 - Rede Existente
 - Paragens
- Transporte Público Ferroviário**
 - Linha Férrea Existente
- Redes de Infraestruturas**
 - Abastecimento de Água
 - Drenagem de Águas Residuais
 - Distribuição de Energia Elétrica
 - Distribuição de Gás Natural
- Equipamentos**
 - ▲ Ensino
 - Saúde e Ação Social
 - I Culto
 - ▲ Desporto
 - ▼ Cultura
 - Hotelaria
 - Administração
 - ▲ Segurança Pública

AED 13 | ARADINHAS

| | | | |
|---|--|---------------|--|
| Freguesia | Erada | | |
| Área (Proposta) (hectares) | 1,0 | | |
| População (Censos 2021, INE) | | | |
| População residente no aglomerado (n.º) | 4 | | |
| Densidade populacional no aglomerado (hab/hectare) | 3,8 | | |
| Varição da população residente no aglomerado (2011 - 2021, INE) (%) | 100,0 | | |
| Infraestruturas e serviços | | | |
| | Rede de distribuição de água | X | Rede de telecomunicações |
| | Rede de drenagem de águas residuais | | Rede de transporte público rodoviário |
| X | Rede de distribuição de energia elétrica | | Rede de transporte público ferroviário |
| | Rede de distribuição de gás natural | | |
| Equipamentos de utilização coletiva | | | |
| | Ensino | Cultura | Segurança pública |
| | Saúde e Ação Social | Administração | Culto |
| | Desporto | | |
| Parque edificado total ou parcialmente habitacional (Censos 2021, INE) | | | |
| Edifícios (n.º) | 6 | | |
| Varição do n.º de edifícios no aglomerado (2011-2021, INE) (%) | 83,3 | | |
| Densidade de edifícios (n.º/hectare) | 5,3 | | |
| Edifícios totalmente afetos à habitação (%) | 100,0 | | |
| Alojamentos familiares (n.º) | 6 | | |
| Compromissos urbanísticos (n.º) | - | | |
| Reserva Agrícola Nacional (RAN) | | | |
| RAN (m ²) | - | | |
| Exclusões da RAN (m ²) | - | | |
| Reserva Ecológica Nacional (REN) | | | |
| REN (m ²) | - | | |
| Exclusões da REN (m ²) | - | | |



LEGENDA

- AED 13 | ARADINHAS
- Reserva Agrícola Nacional
 - RAN Bruta
 - Exclusões da RAN
 - Integrações na RAN
- Reserva Ecológica Nacional
 - REN Bruta
 - Exclusões da REN (tipo C)
 - Exclusões da REN (tipo E)
- Perímetro Urbano Proposto
- Compromissos Urbanísticos
- Transporte Público Rodoviário**
 - Rede Existente
 - Paragens
- Transporte Público Ferroviário**
 - Linha Férrea Existente
- Redes de Infraestruturas**
 - Abastecimento de Água
 - Drenagem de Águas Residuais
 - Distribuição de Energia Elétrica
 - Distribuição de Gás Natural
- Equipamentos**
 - ▲ Ensino
 - Saúde e Ação Social
 - I Culto
 - ▲ Desporto
 - ▼ Cultura
 - Hotelaria
 - Administração
 - ▲ Segurança Pública

AED 14 | ERADA (POENTE)

| | | | |
|---|--|---------------|--|
| Freguesia | Erada | | |
| Área (Proposta) (hectares) | 8,6 | | |
| População (Censos 2021, INE) | | | |
| População residente no aglomerado (n.º) | 11 | | |
| Densidade populacional no aglomerado (hab/hectare) | 1,3 | | |
| Varição da população residente no aglomerado (2011 - 2021, INE) (%) | 54,8 | | |
| Infraestruturas e serviços | | | |
| | Rede de distribuição de água | X | Rede de telecomunicações |
| | Rede de drenagem de águas residuais | | Rede de transporte público rodoviário |
| X | Rede de distribuição de energia elétrica | | Rede de transporte público ferroviário |
| | Rede de distribuição de gás natural | | |
| Equipamentos de utilização coletiva | | | |
| | Ensino | Cultura | Segurança pública |
| | Saúde e Ação Social | Administração | Culto |
| | Desporto | | |
| Parque edificado total ou parcialmente habitacional (Censos 2021, INE) | | | |
| Edifícios (n.º) | 11 | | |
| Varição do n.º de edifícios no aglomerado (2011-2021, INE) (%) | 80,6 | | |
| Densidade de edifícios (n.º/hectare) | 1,3 | | |
| Edifícios totalmente afetos à habitação (%) | 100,0 | | |
| Alojamentos familiares (n.º) | 11 | | |
| Compromissos urbanísticos (n.º) | 1 | | |
| Reserva Agrícola Nacional (RAN) | | | |
| RAN (m ²) | - | | |
| Exclusões da RAN (m ²) | - | | |
| Reserva Ecológica Nacional (REN) | | | |
| REN (m ²) | 5.585,7 | | |
| Exclusões da REN (m ²) | - | | |



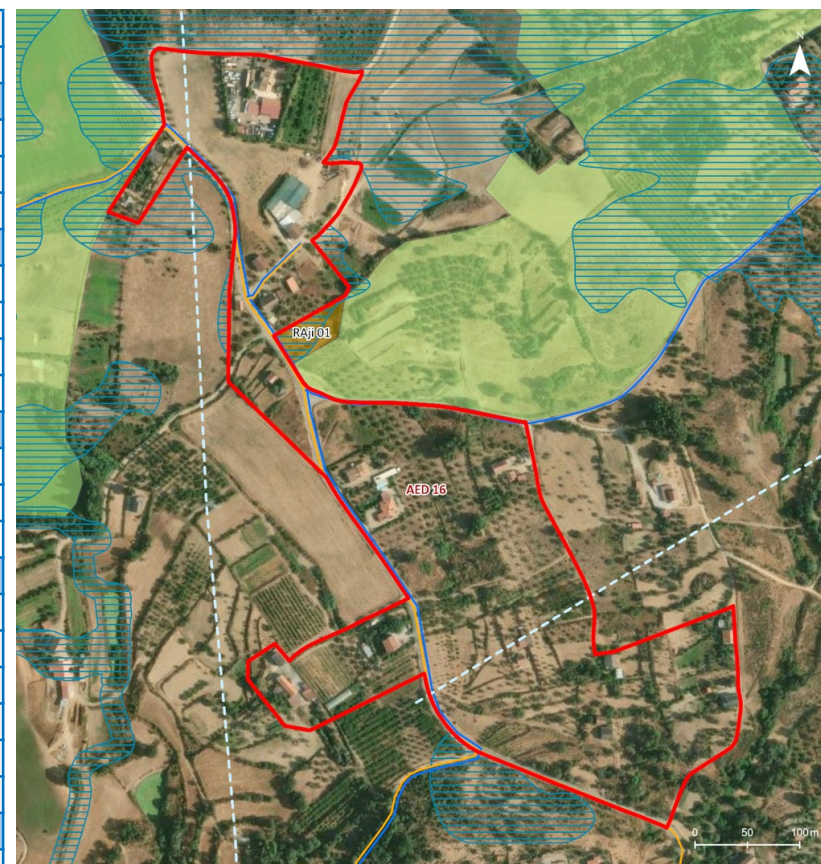
AED 15 | ERADA (NASCENTE)

| | | | |
|---|--|---------------|--|
| Freguesia | Erada/Paul | | |
| Área (Proposta) (hectares) | 9,7 | | |
| População (Censos 2021, INE) | | | |
| População residente no aglomerado (n.º) | 14 | | |
| Densidade populacional no aglomerado (hab/hectare) | 1,5 | | |
| Varição da população residente no aglomerado (2011 - 2021, INE) (%) | -12,9 | | |
| Infraestruturas e serviços | | | |
| | Rede de distribuição de água | X | Rede de telecomunicações |
| X | Rede de drenagem de águas residuais | X | Rede de transporte público rodoviário |
| X | Rede de distribuição de energia elétrica | | Rede de transporte público ferroviário |
| | Rede de distribuição de gás natural | | |
| Equipamentos de utilização coletiva | | | |
| | Ensino | Cultura | Segurança pública |
| | Saúde e Ação Social | Administração | Culto |
| | Desporto | | |
| Parque edificado total ou parcialmente habitacional (Censos 2021, INE) | | | |
| Edifícios (n.º) | 10 | | |
| Varição do n.º de edifícios no aglomerado (2011-2021, INE) (%) | 0,0 | | |
| Densidade de edifícios (n.º/hectare) | 1,0 | | |
| Edifícios totalmente afetos à habitação (%) | 100,0 | | |
| Alojamentos familiares (n.º) | 11 | | |
| Compromissos urbanísticos (n.º) | 1 | | |
| Reserva Agrícola Nacional (RAN) | | | |
| RAN (m ²) | - | | |
| Exclusões da RAN (m ²) | 1.734,1 | | |
| Reserva Ecológica Nacional (REN) | | | |
| REN (m ²) | 3.782,6 | | |
| Exclusões da REN (m ²) | - | | |



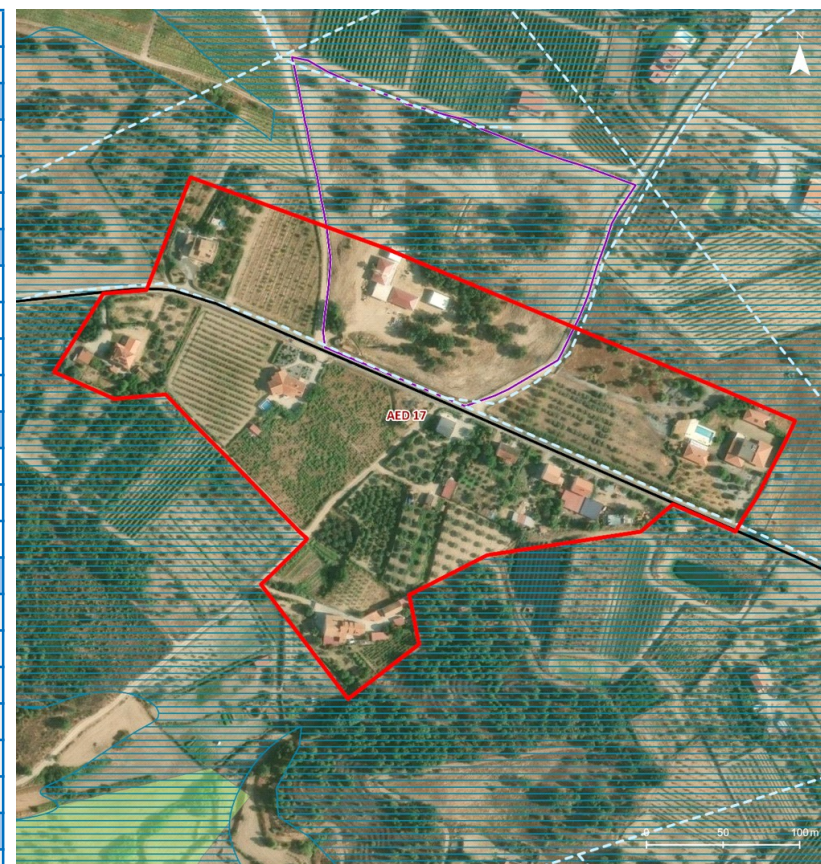
AED 16 | LAMEIROS

| | |
|---|---|
| Freguesia | Ferro |
| Área (Proposta) (hectares) | 13,6 |
| População (Censos 2021, INE) | |
| População residente no aglomerado (n.º) | 20 |
| Densidade populacional no aglomerado (hab/hectare) | 1,5 |
| Varição da população residente no aglomerado (2011 - 2021, INE) (%) | 11,1 |
| Infraestruturas e serviços | |
| X Rede de distribuição de água | X Rede de telecomunicações |
| X Rede de drenagem de águas residuais | X Rede de transporte público rodoviário |
| X Rede de distribuição de energia elétrica | Rede de transporte público ferroviário |
| Rede de distribuição de gás natural | |
| Equipamentos de utilização coletiva | |
| Ensino | Cultura |
| Saúde e Ação Social | Administração |
| Desporto | Segurança pública |
| | Culto |
| Parque edificado total ou parcialmente habitacional (Censos 2021, INE) | |
| Edifícios (n.º) | 17 |
| Varição do n.º de edifícios no aglomerado (2011-2021, INE) (%) | 7,6 |
| Densidade de edifícios (n.º/hectare) | 1,3 |
| Edifícios totalmente afetos à habitação (%) | 94,1 |
| Alojamentos familiares (n.º) | 17 |
| Compromissos urbanísticos (n.º) | - |
| Reserva Agrícola Nacional (RAN) | |
| RAN (m ²) | - |
| Exclusões da RAN (m ²) | - |
| Reserva Ecológica Nacional (REN) | |
| REN (m ²) | - |
| Exclusões da REN (m ²) | - |



AED 17 | LOMBA

| | | |
|---|--|-------------------|
| Freguesia | Ferro | |
| Área (Proposta) (hectares) | 7,2 | |
| População (Censos 2021, INE) | | |
| População residente no aglomerado (n.º) | 13 | |
| Densidade populacional no aglomerado (hab/hectare) | 1,8 | |
| Varição da população residente no aglomerado (2011 - 2021, INE) (%) | -7,1 | |
| Infraestruturas e serviços | | |
| Rede de distribuição de água | X Rede de telecomunicações | |
| Rede de drenagem de águas residuais | Rede de transporte público rodoviário | |
| X Rede de distribuição de energia elétrica | Rede de transporte público ferroviário | |
| Rede de distribuição de gás natural | | |
| Equipamentos de utilização coletiva | | |
| Ensino | Cultura | Segurança pública |
| Saúde e Ação Social | Administração | Culto |
| Desporto | | |
| Parque edificado total ou parcialmente habitacional (Censos 2021, INE) | | |
| Edifícios (n.º) | 9 | |
| Varição do n.º de edifícios no aglomerado (2011-2021, INE) (%) | 0,0 | |
| Densidade de edifícios (n.º/hectare) | 1,2 | |
| Edifícios totalmente afetos à habitação (%) | 100,0 | |
| Alojamentos familiares (n.º) | 9 | |
| Compromissos urbanísticos (n.º) | 1 | |
| Reserva Agrícola Nacional (RAN) | | |
| RAN (m ²) | - | |
| Exclusões da RAN (m ²) | - | |
| Reserva Ecológica Nacional (REN) | | |
| REN (m ²) | - | |
| Exclusões da REN (m ²) | - | |



LEGENDA

- AED 17 | LOMBA
- Reserva Agrícola Nacional
 - RAN Bruta
 - Exclusões da RAN
 - Integrações na RAN
- Reserva Ecológica Nacional
 - REN Bruta
 - Exclusões da REN (tipo C)
 - Exclusões da REN (tipo E)
- Perímetro Urbano Proposto
- Compromissos Urbanísticos
- Transporte Público Rodoviário**
 - Rede Existente
 - Paragens
- Transporte Público Ferroviário**
 - Linha Férrea Existente
- Redes de Infraestruturas**
 - Abastecimento de Água
 - Drenagem de Águas Residuais
 - Distribuição de Energia Elétrica
 - Distribuição de Gás Natural
- Equipamentos**
 - ▲ Ensino
 - Saúde e Ação Social
 - I Culto
 - ▲ Desporto
 - ▼ Cultura
 - I Hotelaria
 - Administração
 - ▲ Segurança Pública

AED 18 | QUINTAS DO POÇO FRIO

| | | |
|---|---|-------------------|
| Freguesia | Ferro | |
| Área (Proposta) (hectares) | 8,7 | |
| População (Censos 2021, INE) | | |
| População residente no aglomerado (n.º) | 24 | |
| Densidade populacional no aglomerado (hab/hectare) | 2,8 | |
| Varição da população residente no aglomerado (2011 - 2021, INE) (%) | 12,2 | |
| Infraestruturas e serviços | | |
| X Rede de distribuição de água | X Rede de telecomunicações | |
| Rede de drenagem de águas residuais | X Rede de transporte público rodoviário | |
| X Rede de distribuição de energia elétrica | Rede de transporte público ferroviário | |
| Rede de distribuição de gás natural | | |
| Equipamentos de utilização coletiva | | |
| Ensino | Cultura | Segurança pública |
| Saúde e Ação Social | Administração | Culto |
| Desporto | | |
| Parque edificado total ou parcialmente habitacional (Censos 2021, INE) | | |
| Edifícios (n.º) | 16 | |
| Varição do n.º de edifícios no aglomerado (2011-2021, INE) (%) | 2,9 | |
| Densidade de edifícios (n.º/hectare) | 1,9 | |
| Edifícios totalmente afetos à habitação (%) | 100,0 | |
| Alojamentos familiares (n.º) | 16 | |
| Compromissos urbanísticos (n.º) | - | |
| Reserva Agrícola Nacional (RAN) | | |
| RAN (m ²) | - | |
| Exclusões da RAN (m ²) | - | |
| Reserva Ecológica Nacional (REN) | | |
| REN (m ²) | - | |
| Exclusões da REN (m ²) | - | |



LEGENDA

- AED 18 | QUINTAS DO POÇO FRIO
- Perímetro Urbano Proposto
- Compromissos Urbanísticos
- Reserva Agrícola Nacional
 - RAN Bruta
 - Exclusões da RAN
 - Integrações na RAN
- Reserva Ecológica Nacional
 - REN Bruta
 - Exclusões da REN (tipo C)
 - Exclusões da REN (tipo E)
- Rede Existente
- Paragens
- Linha Férrea Existente

Redes de Infraestruturas

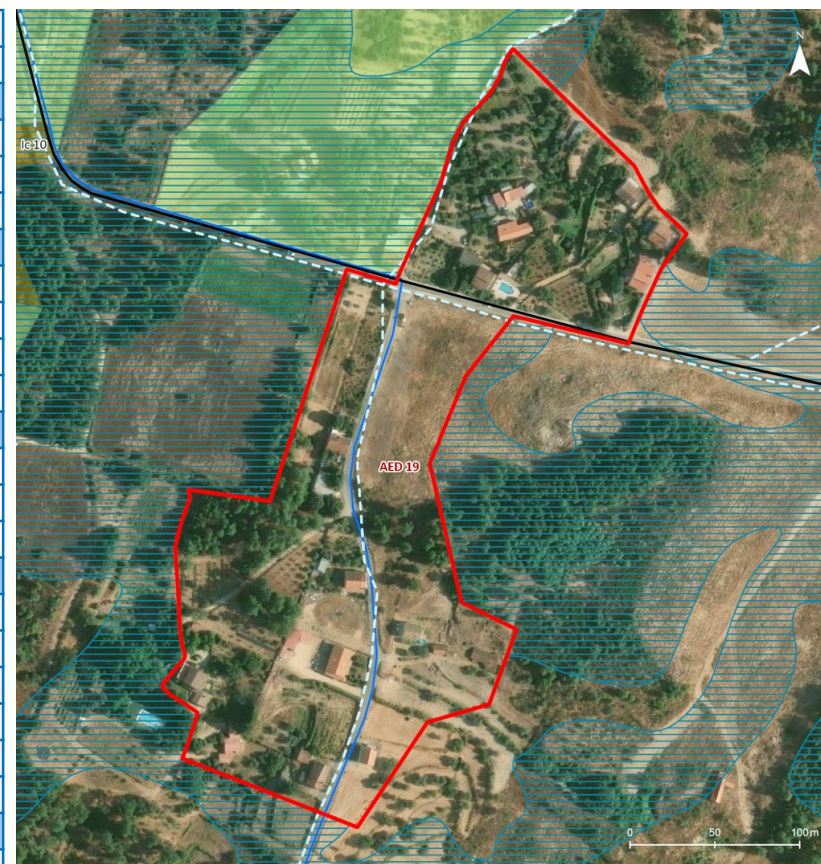
- Abastecimento de Água
- Drenagem de Águas Residuais
- Distribuição de Energia Elétrica
- Distribuição de Gás Natural

Equipamentos

- ▲ Ensino
- Saúde e Ação Social
- I Culto
- ▲ Desporto
- ▼ Cultura
- I Hotelaria
- Administração
- ▲ Segurança Pública

AED 19 | RASAS

| | |
|---|---|
| Freguesia | Ferro |
| Área (Proposta) (hectares) | 5,6 |
| População (Censos 2021, INE) | |
| População residente no aglomerado (n.º) | 28 |
| Densidade populacional no aglomerado (hab/hectare) | 5,0 |
| Varição da população residente no aglomerado (2011 - 2021, INE) (%) | 12,0 |
| Infraestruturas e serviços | |
| X Rede de distribuição de água | X Rede de telecomunicações |
| Rede de drenagem de águas residuais | x Rede de transporte público rodoviário |
| X Rede de distribuição de energia elétrica | Rede de transporte público ferroviário |
| Rede de distribuição de gás natural | |
| Equipamentos de utilização coletiva | |
| Ensino | Cultura |
| Saúde e Ação Social | Administração |
| Desporto | Segurança pública |
| | Culto |
| Parque edificado total ou parcialmente habitacional (Censos 2021, INE) | |
| Edifícios (n.º) | 18 |
| Varição do n.º de edifícios no aglomerado (2011-2021, INE) (%) | 5,9 |
| Densidade de edifícios (n.º/hectare) | 3,2 |
| Edifícios totalmente afetos à habitação (%) | 100,0 |
| Alojamentos familiares (n.º) | 18 |
| Compromissos urbanísticos (n.º) | - |
| Reserva Agrícola Nacional (RAN) | |
| RAN (m ²) | - |
| Exclusões da RAN (m ²) | - |
| Reserva Ecológica Nacional (REN) | |
| REN (m ²) | - |
| Exclusões da REN (m ²) | - |



LEGENDA

- AED 19 | RASAS
- Reserva Agrícola Nacional
 - RAN Bruta
 - Exclusões da RAN
 - Integrações na RAN
- Reserva Ecológica Nacional
 - REN Bruta
 - Exclusões da REN (tipo C)
 - Exclusões da REN (tipo E)
- Perímetro Urbano Proposto
- Compromissos Urbanísticos
- Transporte Público Rodoviário**
 - Rede Existente
 - Paragens
- Transporte Público Ferroviário**
 - Linha Férrea Existente
- Redes de Infraestruturas**
 - Abastecimento de Água
 - Drenagem de Águas Residuais
 - Distribuição de Energia Elétrica
 - Distribuição de Gás Natural
- Equipamentos**
 - ▲ Ensino
 - Saúde e Ação Social
 - I Culto
 - ▲ Desporto
 - ▼ Cultura
 - I Hotelaria
 - Administração
 - ▲ Segurança Pública

AED 20 | CABEÇO DAS VINHAS

| | | |
|---|--|-------------------|
| Freguesia | Orjais | |
| Área (Proposta) (hectares) | 3,2 | |
| População (Censos 2021, INE) | | |
| População residente no aglomerado (n.º) | 11 | |
| Densidade populacional no aglomerado (hab/hectare) | 3,4 | |
| Varição da população residente no aglomerado (2011 - 2021, INE) (%) | -57,7 | |
| Infraestruturas e serviços | | |
| X Rede de distribuição de água | X Rede de telecomunicações | |
| X Rede de drenagem de águas residuais | Rede de transporte público rodoviário | |
| X Rede de distribuição de energia elétrica | Rede de transporte público ferroviário | |
| Rede de distribuição de gás natural | | |
| Equipamentos de utilização coletiva | | |
| Ensino | Cultura | Segurança pública |
| Saúde e Ação Social | Administração | Culto |
| Desporto | | |
| Parque edificado total ou parcialmente habitacional (Censos 2021, INE) | | |
| Edifícios (n.º) | 8 | |
| Varição do n.º de edifícios no aglomerado (2011-2021, INE) (%) | -38,5 | |
| Densidade de edifícios (n.º/hectare) | 2,5 | |
| Edifícios totalmente afetos à habitação (%) | 100,0 | |
| Alojamentos familiares (n.º) | 9 | |
| Compromissos urbanísticos (n.º) | 1 | |
| Reserva Agrícola Nacional (RAN) | | |
| RAN (m ²) | - | |
| Exclusões da RAN (m ²) | 3.895,1 | |
| Reserva Ecológica Nacional (REN) | | |
| REN (m ²) | - | |
| Exclusões da REN (m ²) | - | |



LEGENDA

- AED 20 | CABEÇO DAS VINHAS
- Perímetro Urbano Proposto
- Compromissos Urbanísticos
- Reserva Agrícola Nacional
 - RAN Bruta
 - Exclusões da RAN
 - Integrações na RAN
- Reserva Ecológica Nacional
 - REN Bruta
 - Exclusões da REN (tipo C)
 - Exclusões da REN (tipo E)
- Rede Existente
- Paragens
- Transporte Público Rodoviário
- Transporte Público Ferroviário
- Abastecimento de Água
- Drenagem de Águas Residuais
- Distribuição de Energia Elétrica
- Distribuição de Gás Natural

Equipamentos

- ▲ Ensino
- Saúde e Ação Social
- I Culto
- ▲ Desporto
- ▼ Cultura
- I Hotelaria
- Administração
- ▲ Segurança Pública

AED 21 | CASARÃO

| | | | |
|---|--|---------------|--|
| Freguesia | Orjais | | |
| Área (Proposta) (hectares) | 5,1 | | |
| População (Censos 2021, INE) | | | |
| População residente no aglomerado (n.º) | 10 | | |
| Densidade populacional no aglomerado (hab/hectare) | 2,0 | | |
| Varição da população residente no aglomerado (2011 - 2021, INE) (%) | 7,7 | | |
| Infraestruturas e serviços | | | |
| X | Rede de distribuição de água | X | Rede de telecomunicações |
| | Rede de drenagem de águas residuais | | Rede de transporte público rodoviário |
| X | Rede de distribuição de energia elétrica | | Rede de transporte público ferroviário |
| | Rede de distribuição de gás natural | | |
| Equipamentos de utilização coletiva | | | |
| | Ensino | Cultura | Segurança pública |
| | Saúde e Ação Social | Administração | Culto |
| | Desporto | | |
| Parque edificado total ou parcialmente habitacional (Censos 2021, INE) | | | |
| Edifícios (n.º) | 7 | | |
| Varição do n.º de edifícios no aglomerado (2011-2021, INE) (%) | -4,4 | | |
| Densidade de edifícios (n.º/hectare) | 1,3 | | |
| Edifícios totalmente afetos à habitação (%) | 100,0 | | |
| Alojamentos familiares (n.º) | 8 | | |
| Compromissos urbanísticos (n.º) | 1 | | |
| Reserva Agrícola Nacional (RAN) | | | |
| RAN (m ²) | - | | |
| Exclusões da RAN (m ²) | - | | |
| Reserva Ecológica Nacional (REN) | | | |
| REN (m ²) | - | | |
| Exclusões da REN (m ²) | - | | |



LEGENDA

- AED 21 | CASARÃO
- Perímetro Urbano Proposto
- Compromissos Urbanísticos
- Reserva Agrícola Nacional
- RAN Bruta
- Exclusões da RAN
- Integrações na RAN
- Reserva Ecológica Nacional
- REN Bruta
- Exclusões da REN (tipo C)
- Exclusões da REN (tipo E)
- Rede Existente
- Paragens
- Transporte Público Rodoviário
- Transporte Público Ferroviário
- Abastecimento de Água
- Drenagem de Águas Residuais
- Distribuição de Energia Elétrica
- Distribuição de Gás Natural
- ▲ Ensino
- Saúde e Ação Social
- I Culto
- ▲ Desporto
- ▼ Cultura
- I Hotelaria
- Administração
- ▲ Segurança Pública

AED 22 | CERDEIRA

| | | |
|---|--|-------------------|
| Freguesia | Orjais | |
| Área (Proposta) (hectares) | 2,1 | |
| População (Censos 2021, INE) | | |
| População residente no aglomerado (n.º) | 20 | |
| Densidade populacional no aglomerado (hab/hectare) | 9,7 | |
| Varição da população residente no aglomerado (2011 - 2021, INE) (%) | -11,1 | |
| Infraestruturas e serviços | | |
| X Rede de distribuição de água | X Rede de telecomunicações | |
| X Rede de drenagem de águas residuais | Rede de transporte público rodoviário | |
| X Rede de distribuição de energia elétrica | Rede de transporte público ferroviário | |
| Rede de distribuição de gás natural | | |
| Equipamentos de utilização coletiva | | |
| Ensino | Cultura | Segurança pública |
| Saúde e Ação Social | Administração | Culto |
| Desporto | | |
| Parque edificado total ou parcialmente habitacional (Censos 2021, INE) | | |
| Edifícios (n.º) | 15 | |
| Varição do n.º de edifícios no aglomerado (2011-2021, INE) (%) | 15,4 | |
| Densidade de edifícios (n.º/hectare) | 7,3 | |
| Edifícios totalmente afetos à habitação (%) | 100,0 | |
| Alojamentos familiares (n.º) | 17 | |
| Compromissos urbanísticos (n.º) | - | |
| Reserva Agrícola Nacional (RAN) | | |
| RAN (m ²) | - | |
| Exclusões da RAN (m ²) | - | |
| Reserva Ecológica Nacional (REN) | | |
| REN (m ²) | - | |
| Exclusões da REN (m ²) | - | |



LEGENDA

- AED 22 | CERDEIRA
- Reserva Agrícola Nacional
 - RAN Bruta
 - Exclusões da RAN
 - Integrações na RAN
- Reserva Ecológica Nacional
 - REN Bruta
 - Exclusões da REN (tipo C)
 - Exclusões da REN (tipo E)
- Perímetro Urbano Proposto
- Compromissos Urbanísticos
- Redes de Infraestruturas**
 - Abastecimento de Água
 - Drenagem de Águas Residuais
 - Distribuição de Energia Elétrica
 - Distribuição de Gás Natural
- Transporte Público Rodoviário**
 - Rede Existente
 - Paragens
- Transporte Público Ferroviário**
 - - Linha Férrea Existente
- Equipamentos**
 - ▲ Ensino
 - Saúde e Ação Social
 - I Culto
 - ▲ Desporto
 - ▼ Cultura
 - I Hotelaria
 - Administração
 - ▲ Segurança Pública

AED 23 | GRAVANCINHA

| | | | |
|---|--|---------------|--|
| Freguesia | Orjais | | |
| Área (Proposta) (hectares) | 3,0 | | |
| População (Censos 2021, INE) | | | |
| População residente no aglomerado (n.º) | 12 | | |
| Densidade populacional no aglomerado (hab/hectare) | 4,1 | | |
| Varição da população residente no aglomerado (2011 - 2021, INE) (%) | -24,9 | | |
| Infraestruturas e serviços | | | |
| | Rede de distribuição de água | X | Rede de telecomunicações |
| | Rede de drenagem de águas residuais | | Rede de transporte público rodoviário |
| X | Rede de distribuição de energia elétrica | | Rede de transporte público ferroviário |
| | Rede de distribuição de gás natural | | |
| Equipamentos de utilização coletiva | | | |
| | Ensino | Cultura | Segurança pública |
| | Saúde e Ação Social | Administração | Culto |
| | Desporto | | |
| Parque edificado total ou parcialmente habitacional (Censos 2021, INE) | | | |
| Edifícios (n.º) | 10 | | |
| Varição do n.º de edifícios no aglomerado (2011-2021, INE) (%) | 2,7 | | |
| Densidade de edifícios (n.º/hectare) | 3,4 | | |
| Edifícios totalmente afetos à habitação (%) | 100,0 | | |
| Alojamentos familiares (n.º) | 11 | | |
| Compromissos urbanísticos (n.º) | - | | |
| Reserva Agrícola Nacional (RAN) | | | |
| RAN (m ²) | - | | |
| Exclusões da RAN (m ²) | - | | |
| Reserva Ecológica Nacional (REN) | | | |
| REN (m ²) | - | | |
| Exclusões da REN (m ²) | - | | |

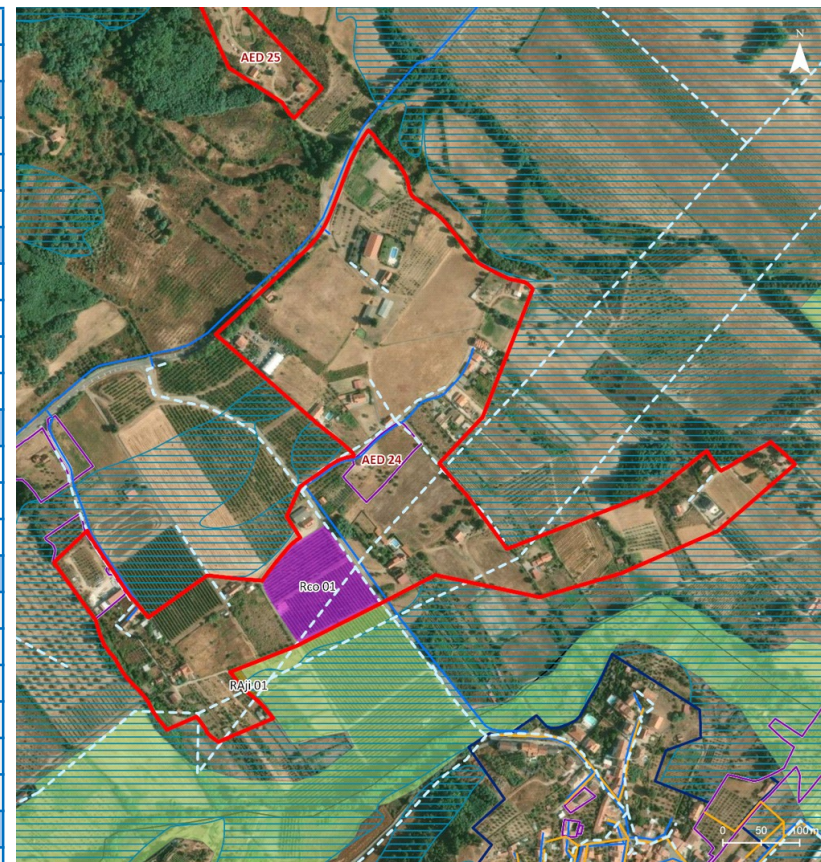


LEGENDA

- AED 23 | GRAVANCINHA
- Reserva Agrícola Nacional
 - RAN Bruta
 - Exclusões da RAN
 - Integrações na RAN
- Reserva Ecológica Nacional
 - REN Bruta
 - Exclusões da REN (tipo C)
 - Exclusões da REN (tipo E)
- Perímetro Urbano Proposto
- Compromissos Urbanísticos
- Transporte Público Rodoviário**
 - Rede Existente
 - Paragens
- Transporte Público Ferroviário**
 - Linha Férrea Existente
- Redes de Infraestruturas**
 - Abastecimento de Água
 - Drenagem de Águas Residuais
 - Distribuição de Energia Elétrica
 - Distribuição de Gás Natural
- Equipamentos**
 - ▲ Ensino
 - Saúde e Ação Social
 - I Culto
 - ▲ Desporto
 - ▼ Cultura
 - Hotelaria
 - Administração
 - ▲ Segurança Pública

AED 24 | LOMBARDO

| | | |
|---|--|-------------------|
| Freguesia | Orjais | |
| Área (Proposta) (hectares) | 20,9 | |
| População (Censos 2021, INE) | | |
| População residente no aglomerado (n.º) | 32 | |
| Densidade populacional no aglomerado (hab/hectare) | 1,5 | |
| Varição da população residente no aglomerado (2011 - 2021, INE) (%) | -20,4 | |
| Infraestruturas e serviços | | |
| X Rede de distribuição de água | X Rede de telecomunicações | |
| Rede de drenagem de águas residuais | Rede de transporte público rodoviário | |
| X Rede de distribuição de energia elétrica | Rede de transporte público ferroviário | |
| Rede de distribuição de gás natural | | |
| Equipamentos de utilização coletiva | | |
| Ensino | Cultura | Segurança pública |
| Saúde e Ação Social | Administração | Culto |
| Desporto | | |
| Parque edificado total ou parcialmente habitacional (Censos 2021, INE) | | |
| Edifícios (n.º) | 27 | |
| Varição do n.º de edifícios no aglomerado (2011-2021, INE) (%) | -14,5 | |
| Densidade de edifícios (n.º/hectare) | 1,3 | |
| Edifícios totalmente afetos à habitação (%) | 100,0 | |
| Alojamentos familiares (n.º) | 27 | |
| Compromissos urbanísticos (n.º) | 2 | |
| Reserva Agrícola Nacional (RAN) | | |
| RAN (m ²) | - | |
| Exclusões da RAN (m ²) | 13.452,5 | |
| Reserva Ecológica Nacional (REN) | | |
| REN (m ²) | - | |
| Exclusões da REN (m ²) | - | |



LEGENDA

- AED 24 | LOMBARDO
- Reserva Agrícola Nacional
 - RAN Bruta
 - Exclusões da RAN
 - Interações na RAN
- Reserva Ecológica Nacional
 - REN Bruta
 - Exclusões da REN (tipo C)
 - Exclusões da REN (tipo E)
- Perímetro Urbano Proposto
- Compromissos Urbanísticos
- Transporte Público Rodoviário**
 - Rede Existente
 - Paragens
- Transporte Público Ferroviário**
 - - Linha Férrea Existente
- Redes de Infraestruturas**
 - Abastecimento de Água
 - Drenagem de Águas Residuais
 - Distribuição de Energia Elétrica
 - Distribuição de Gás Natural
- Equipamentos**
 - ▲ Ensino
 - ▼ Cultura
 - Saúde e Ação Social
 - Hotelaria
 - I Culto
 - Administração
 - ▲ Desporto
 - ▲ Segurança Pública

AED 25 | LOMBARDO (NORTE)

| | |
|---|-------------------|
| Freguesia | Orjais |
| Área (Proposta) (hectares) | 4,6 |
| População (Censos 2021, INE) | |
| População residente no aglomerado (n.º) | 7 |
| Densidade populacional no aglomerado (hab/hectare) | 1,6 |
| Varição da população residente no aglomerado (2011 - 2021, INE) (%) | -30,1 |
| Infraestruturas e serviços | |
| Rede de distribuição de água | X |
| Rede de drenagem de águas residuais | |
| X Rede de distribuição de energia elétrica | |
| Rede de distribuição de gás natural | |
| Equipamentos de utilização coletiva | |
| Ensino | Cultura |
| Saúde e Ação Social | Administração |
| Desporto | Segurança pública |
| | Culto |
| Parque edificado total ou parcialmente habitacional (Censos 2021, INE) | |
| Edifícios (n.º) | 6 |
| Varição do n.º de edifícios no aglomerado (2011-2021, INE) (%) | -8,6 |
| Densidade de edifícios (n.º/hectare) | 1,3 |
| Edifícios totalmente afetos à habitação (%) | 100,0 |
| Alojamentos familiares (n.º) | 6 |
| Compromissos urbanísticos (n.º) | - |
| Reserva Agrícola Nacional (RAN) | |
| RAN (m ²) | - |
| Exclusões da RAN (m ²) | - |
| Reserva Ecológica Nacional (REN) | |
| REN (m ²) | 2.154,4 |
| Exclusões da REN (m ²) | - |



LEGENDA

AED 25 | LOMBARDO (NORTE)

Reserva Agrícola Nacional

- RAN Bruta
- Exclusões da RAN
- Integrações na RAN

Reserva Ecológica Nacional

- REN Bruta
- Exclusões da REN (tipo C)
- Exclusões da REN (tipo E)

Perímetro Urbano Proposto

- Perímetro Urbano Proposto
- Compromissos Urbanísticos

Transporte Público Rodoviário

- Rede Existente
- Paragens

Transporte Público Ferroviário

- Linha Férrea Existente

Redes de Infraestruturas

- Abastecimento de Água
- Drenagem de Águas Residuais
- Distribuição de Energia Elétrica
- Distribuição de Gás Natural

Equipamentos

- Ensino
- Saúde e Ação Social
- Culto
- Desporto
- Cultura
- Hotelaria
- Administração
- Segurança Pública

AED 26 | QUINTA DA MOURATA

| | | | |
|---|--|---------------|--|
| Freguesia | Orjais | | |
| Área (Proposta) (hectares) | 5,0 | | |
| População (Censos 2021, INE) | | | |
| População residente no aglomerado (n.º) | 12 | | |
| Densidade populacional no aglomerado (hab/hectare) | 2,4 | | |
| Varição da população residente no aglomerado (2011 - 2021, INE) (%) | -35,1 | | |
| Infraestruturas e serviços | | | |
| X | Rede de distribuição de água | X | Rede de telecomunicações |
| | Rede de drenagem de águas residuais | | Rede de transporte público rodoviário |
| X | Rede de distribuição de energia elétrica | | Rede de transporte público ferroviário |
| | Rede de distribuição de gás natural | | |
| Equipamentos de utilização coletiva | | | |
| | Ensino | Cultura | Segurança pública |
| | Saúde e Ação Social | Administração | Culto |
| | Desporto | | |
| Parque edificado total ou parcialmente habitacional (Censos 2021, INE) | | | |
| Edifícios (n.º) | 11 | | |
| Varição do n.º de edifícios no aglomerado (2011-2021, INE) (%) | 0,0 | | |
| Densidade de edifícios (n.º/hectare) | 2,1 | | |
| Edifícios totalmente afetos à habitação (%) | 100,0 | | |
| Alojamentos familiares (n.º) | 11 | | |
| Compromissos urbanísticos (n.º) | - | | |
| Reserva Agrícola Nacional (RAN) | | | |
| RAN (m ²) | - | | |
| Exclusões da RAN (m ²) | - | | |
| Reserva Ecológica Nacional (REN) | | | |
| REN (m ²) | - | | |
| Exclusões da REN (m ²) | - | | |



LEGENDA

- AED 26 | QUINTA DA MOURATA
- Reserva Agrícola Nacional
 - RAN Bruta
 - Exclusões da RAN
 - Integrações na RAN
- Reserva Ecológica Nacional
 - REN Bruta
 - Exclusões da REN (tipo C)
 - Exclusões da REN (tipo E)
- Perímetro Urbano Proposto
- Compromissos Urbanísticos
- Transporte Público Rodoviário**
 - Rede Existente
 - Paragens
- Transporte Público Ferroviário**
 - Linha Férrea Existente
- Redes de Infraestruturas**
 - Abastecimento de Água
 - Drenagem de Águas Residuais
 - Distribuição de Energia Elétrica
 - Distribuição de Gás Natural
- Equipamentos**
 - ▲ Ensino
 - Saúde e Ação Social
 - I Culto
 - ▲ Desporto
 - ▼ Cultura
 - Hotelaria
 - Administração
 - ▲ Segurança Pública

AED 27 | QUINTAS DA GRAVANCINHA

| | | | |
|---|--|---------------|--|
| Freguesia | Orjais | | |
| Área (Proposta) (hectares) | 2,7 | | |
| População (Censos 2021, INE) | | | |
| População residente no aglomerado (n.º) | 7 | | |
| Densidade populacional no aglomerado (hab/hectare) | 2,6 | | |
| Varição da população residente no aglomerado (2011 - 2021, INE) (%) | 16,7 | | |
| Infraestruturas e serviços | | | |
| | Rede de distribuição de água | X | Rede de telecomunicações |
| | Rede de drenagem de águas residuais | | Rede de transporte público rodoviário |
| X | Rede de distribuição de energia elétrica | | Rede de transporte público ferroviário |
| | Rede de distribuição de gás natural | | |
| Equipamentos de utilização coletiva | | | |
| | Ensino | Cultura | Segurança pública |
| | Saúde e Ação Social | Administração | Culto |
| | Desporto | | |
| Parque edificado total ou parcialmente habitacional (Censos 2021, INE) | | | |
| Edifícios (n.º) | 6 | | |
| Varição do n.º de edifícios no aglomerado (2011-2021, INE) (%) | 20,0 | | |
| Densidade de edifícios (n.º/hectare) | 2,2 | | |
| Edifícios totalmente afetos à habitação (%) | 100,0 | | |
| Alojamentos familiares (n.º) | 6 | | |
| Compromissos urbanísticos (n.º) | 1 | | |
| Reserva Agrícola Nacional (RAN) | | | |
| RAN (m ²) | - | | |
| Exclusões da RAN (m ²) | - | | |
| Reserva Ecológica Nacional (REN) | | | |
| REN (m ²) | - | | |
| Exclusões da REN (m ²) | - | | |



LEGENDA

AED 27 | QUINTAS DA GRAVANCINHA

Reserva Agrícola Nacional

- RAN Bruta
- Exclusões da RAN
- Integrações na RAN

Reserva Ecológica Nacional

- REN Bruta
- Exclusões da REN (tipo C)
- Exclusões da REN (tipo E)

Perímetro Urbano Proposto

- Perímetro Urbano Proposto
- Compromissos Urbanísticos

Transporte Público Rodoviário

- Rede Existente
- Paragens

Transporte Público Ferroviário

- Linha Férrea Existente

Redes de Infraestruturas

- Abastecimento de Água
- Drenagem de Águas Residuais
- Distribuição de Energia Elétrica
- Distribuição de Gás Natural

Equipamentos

- Ensino
- Saúde e Ação Social
- Culto
- Desporto
- Cultura
- Hotelaria
- Administração
- Segurança Pública

AED 28 | QUINTAS DA GRAVANCINHA (EN18)

| | | | |
|---|--|---------------|--|
| Freguesia | Orjais | | |
| Área (Proposta) (hectares) | 1,4 | | |
| População (Censos 2021, INE) | | | |
| População residente no aglomerado (n.º) | 7 | | |
| Densidade populacional no aglomerado (hab/hectare) | 5,4 | | |
| Varição da população residente no aglomerado (2011 - 2021, INE) (%) | -17,8 | | |
| Infraestruturas e serviços | | | |
| | Rede de distribuição de água | X | Rede de telecomunicações |
| | Rede de drenagem de águas residuais | | Rede de transporte público rodoviário |
| X | Rede de distribuição de energia elétrica | | Rede de transporte público ferroviário |
| | Rede de distribuição de gás natural | | |
| Equipamentos de utilização coletiva | | | |
| | Ensino | Cultura | Segurança pública |
| | Saúde e Ação Social | Administração | Culto |
| | Desporto | | |
| Parque edificado total ou parcialmente habitacional (Censos 2021, INE) | | | |
| Edifícios (n.º) | 6 | | |
| Varição do n.º de edifícios no aglomerado (2011-2021, INE) (%) | -5,3 | | |
| Densidade de edifícios (n.º/hectare) | 4,4 | | |
| Edifícios totalmente afetos à habitação (%) | 100,0 | | |
| Alojamentos familiares (n.º) | 6 | | |
| Compromissos urbanísticos (n.º) | - | | |
| Reserva Agrícola Nacional (RAN) | | | |
| RAN (m ²) | - | | |
| Exclusões da RAN (m ²) | - | | |
| Reserva Ecológica Nacional (REN) | | | |
| REN (m ²) | - | | |
| Exclusões da REN (m ²) | - | | |



LEGENDA

AED 28 | QUINTAS DA GRAVANCINHA (EN18)

Reserva Agrícola Nacional

- RAN Bruta
- Exclusões da RAN
- Integrações na RAN

Reserva Ecológica Nacional

- REN Bruta
- Exclusões da REN (tipo C)
- Exclusões da REN (tipo E)

Perímetro Urbano Proposto

- Perímetro Urbano Proposto
- Compromissos Urbanísticos

Transporte Público Rodoviário

- Rede Existente
- Paragens

Transporte Público Ferroviário

- Linha Férrea Existente

Redes de Infraestruturas

- Abastecimento de Água
- Drenagem de Águas Residuais
- Distribuição de Energia Elétrica
- Distribuição de Gás Natural

Equipamentos

- Ensino
- Saúde e Ação Social
- Culto
- Desporto
- Cultura
- Hotelaria
- Administração
- Segurança Pública

AED 29 | SÍTIO DO BARROCAL

| | | |
|---|--|-------------------|
| Freguesia | Orjais | |
| Área (Proposta) (hectares) | 3,3 | |
| População (Censos 2021, INE) | | |
| População residente no aglomerado (n.º) | 6 | |
| Densidade populacional no aglomerado (hab/hectare) | 1,8 | |
| Varição da população residente no aglomerado (2011 - 2021, INE) (%) | -14,3 | |
| Infraestruturas e serviços | | |
| X Rede de distribuição de água | X Rede de telecomunicações | |
| Rede de drenagem de águas residuais | Rede de transporte público rodoviário | |
| X Rede de distribuição de energia elétrica | Rede de transporte público ferroviário | |
| Rede de distribuição de gás natural | | |
| Equipamentos de utilização coletiva | | |
| Ensino | Cultura | Segurança pública |
| Saúde e Ação Social | Administração | Culto |
| Desporto | | |
| Parque edificado total ou parcialmente habitacional (Censos 2021, INE) | | |
| Edifícios (n.º) | 5 | |
| Varição do n.º de edifícios no aglomerado (2011-2021, INE) (%) | 0,0 | |
| Densidade de edifícios (n.º/hectare) | 1,5 | |
| Edifícios totalmente afetos à habitação (%) | 100,0 | |
| Alojamentos familiares (n.º) | 5 | |
| Compromissos urbanísticos (n.º) | 1 | |
| Reserva Agrícola Nacional (RAN) | | |
| RAN (m ²) | - | |
| Exclusões da RAN (m ²) | - | |
| Reserva Ecológica Nacional (REN) | | |
| REN (m ²) | - | |
| Exclusões da REN (m ²) | - | |



AED 30 | QUINTA DOS CARROS

| | | | |
|---|--|---------------|--|
| Freguesia | Orjais/UF de Teixoso e Sarzedo | | |
| Área (Proposta) (hectares) | 13,0 | | |
| População (Censos 2021, INE) | | | |
| População residente no aglomerado (n.º) | 42 | | |
| Densidade populacional no aglomerado (hab/hectare) | 3,2 | | |
| Varição da população residente no aglomerado (2011 - 2021, INE) (%) | -26,2 | | |
| Infraestruturas e serviços | | | |
| X | Rede de distribuição de água | X | Rede de telecomunicações |
| | Rede de drenagem de águas residuais | | Rede de transporte público rodoviário |
| X | Rede de distribuição de energia elétrica | | Rede de transporte público ferroviário |
| | Rede de distribuição de gás natural | | |
| Equipamentos de utilização coletiva | | | |
| | Ensino | Cultura | Segurança pública |
| | Saúde e Ação Social | Administração | Culto |
| | Desporto | | |
| Parque edificado total ou parcialmente habitacional (Censos 2021, INE) | | | |
| Edifícios (n.º) | 35 | | |
| Varição do n.º de edifícios no aglomerado (2011-2021, INE) (%) | -6,7 | | |
| Densidade de edifícios (n.º/hectare) | 2,7 | | |
| Edifícios totalmente afetos à habitação (%) | 100,0 | | |
| Alojamentos familiares (n.º) | 37 | | |
| Compromissos urbanísticos (n.º) | - | | |
| Reserva Agrícola Nacional (RAN) | | | |
| RAN (m ²) | - | | |
| Exclusões da RAN (m ²) | - | | |
| Reserva Ecológica Nacional (REN) | | | |
| REN (m ²) | 725,6 | | |
| Exclusões da REN (m ²) | - | | |

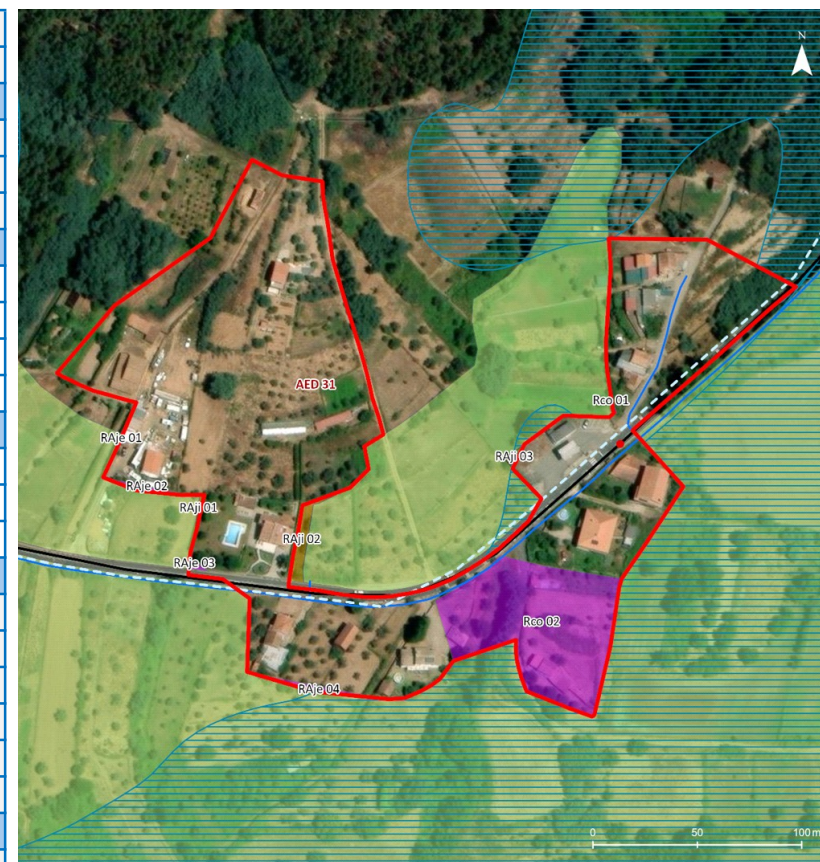


LEGENDA

| | | |
|--|--|--|
| AED 30 QUINTA DOS CARROS | Perímetro Urbano Proposto | Redes de Infraestruturas |
| Reserva Agrícola Nacional | Compromissos Urbanísticos | — Abastecimento de Água |
| RAN Bruta | Transporte Público Rodoviário | — Drenagem de Águas Residuais |
| Exclusões da RAN | — Rede Existente | — Distribuição de Energia Elétrica |
| Integrações na RAN | ● Paragens | — Distribuição de Gás Natural |
| Reserva Ecológica Nacional | Transporte Público Ferroviário | Equipamentos |
| REN Bruta | — Linha Férrea Existente | ▲ Ensino |
| Exclusões da REN (tipo C) | | ▼ Cultura |
| Exclusões da REN (tipo E) | | ● Saúde e Ação Social |
| | | ■ Hotelaria |
| | | Culto |
| | | ■ Administração |
| | | ▲ Desporto |
| | | ▲ Segurança Pública |

AED 31 | AMEIXEIRA (NASCENTE)

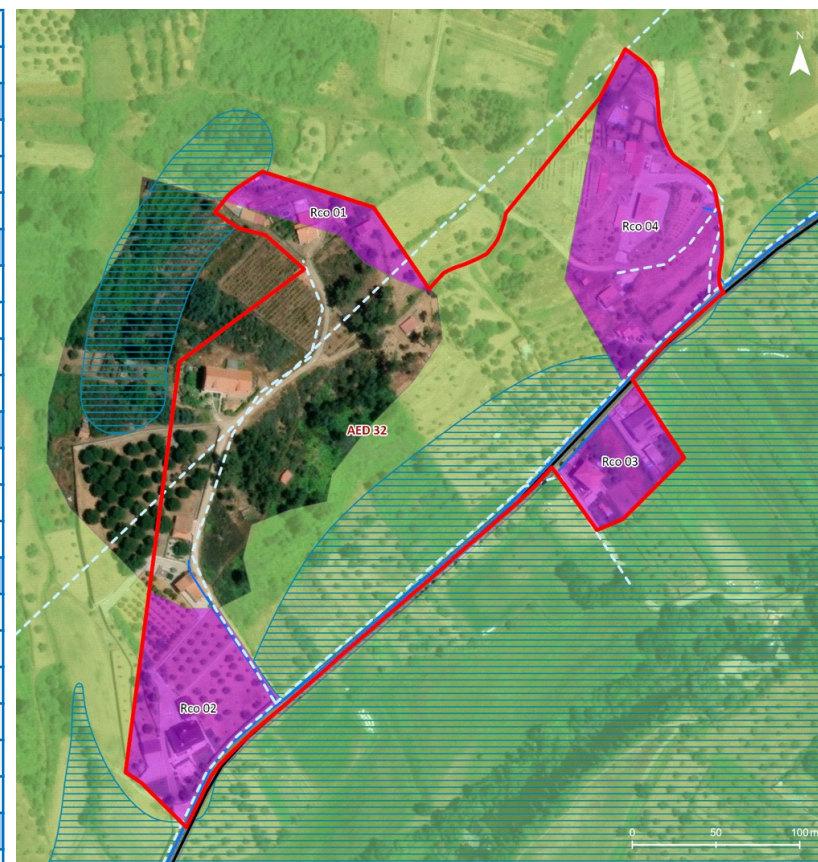
| | | | |
|---|--|---------------|--|
| Freguesia | Paul | | |
| Área (Proposta) (hectares) | 3,6 | | |
| População (Censos 2021, INE) | | | |
| População residente no aglomerado (n.º) | 16 | | |
| Densidade populacional no aglomerado (hab/hectare) | 4,5 | | |
| Varição da população residente no aglomerado (2011 - 2021, INE) (%) | 14,3 | | |
| Infraestruturas e serviços | | | |
| X | Rede de distribuição de água | X | Rede de telecomunicações |
| | Rede de drenagem de águas residuais | X | Rede de transporte público rodoviário |
| X | Rede de distribuição de energia elétrica | | Rede de transporte público ferroviário |
| | Rede de distribuição de gás natural | | |
| Equipamentos de utilização coletiva | | | |
| | Ensino | Cultura | Segurança pública |
| | Saúde e Ação Social | Administração | Culto |
| | Desporto | | |
| Parque edificado total ou parcialmente habitacional (Censos 2021, INE) | | | |
| Edifícios (n.º) | 13 | | |
| Varição do n.º de edifícios no aglomerado (2011-2021, INE) (%) | -7,1 | | |
| Densidade de edifícios (n.º/hectare) | 3,6 | | |
| Edifícios totalmente afetos à habitação (%) | 100,0 | | |
| Alojamentos familiares (n.º) | 15 | | |
| Compromissos urbanísticos (n.º) | - | | |
| Reserva Agrícola Nacional (RAN) | | | |
| RAN (m ²) | - | | |
| Exclusões da RAN (m ²) | 4.395,7 | | |
| Reserva Ecológica Nacional (REN) | | | |
| REN (m ²) | - | | |
| Exclusões da REN (m ²) | - | | |



| | | |
|--|--|--|
| LEGENDA | | |
| AED 31 AMEIXEIRA (NASCENTE) | Perímetro Urbano Proposto | Redes de Infraestruturas |
| Reserva Agrícola Nacional | Compromissos Urbanísticos | — Abastecimento de Água |
| RAN Bruta | | — Drenagem de Águas Residuais |
| Exclusões da RAN | | — Distribuição de Energia Elétrica |
| Integrações na RAN | | — Distribuição de Gás Natural |
| Reserva Ecológica Nacional | Transporte Público Rodoviário | Equipamentos |
| REN Bruta | — Rede Existente | ▲ Ensino |
| Exclusões da REN (tipo C) | ● Paragens | ▼ Cultura |
| Exclusões da REN (tipo E) | Transporte Público Ferroviário | ■ Hotelaria |
| | - - - Linha Férrea Existente | ■ Administração |
| | | ▲ Desporto |
| | | ■ Segurança Pública |

AED 32 | QUINTA DA RIBEIRA DA GOIA

| | | |
|---|---|-------------------|
| Freguesia | Paul | |
| Área (Proposta) (hectares) | 7,6 | |
| População (Censos 2021, INE) | | |
| População residente no aglomerado (n.º) | 11 | |
| Densidade populacional no aglomerado (hab/hectare) | 1,5 | |
| Varição da população residente no aglomerado (2011 - 2021, INE) (%) | -15,4 | |
| Infraestruturas e serviços | | |
| X Rede de distribuição de água | X Rede de telecomunicações | |
| Rede de drenagem de águas residuais | X Rede de transporte público rodoviário | |
| X Rede de distribuição de energia elétrica | Rede de transporte público ferroviário | |
| Rede de distribuição de gás natural | | |
| Equipamentos de utilização coletiva | | |
| Ensino | Cultura | Segurança pública |
| Saúde e Ação Social | Administração | Culto |
| Desporto | | |
| Parque edificado total ou parcialmente habitacional (Censos 2021, INE) | | |
| Edifícios (n.º) | 17 | |
| Varição do n.º de edifícios no aglomerado (2011-2021, INE) (%) | 13,3 | |
| Densidade de edifícios (n.º/hectare) | 2,2 | |
| Edifícios totalmente afetos à habitação (%) | 100,0 | |
| Alojamentos familiares (n.º) | 17 | |
| Compromissos urbanísticos (n.º) | - | |
| Reserva Agrícola Nacional (RAN) | | |
| RAN (m ²) | 28.627,2 | |
| Exclusões da RAN (m ²) | 24.355,2 | |
| Reserva Ecológica Nacional (REN) | | |
| REN (m ²) | 13.866,9 | |
| Exclusões da REN (m ²) | - | |



LEGENDA

AED 32 | QUINTA DA RIBEIRA DA GOIA

Reserva Agrícola Nacional

- RAN Bruta
- Exclusões da RAN
- Integrações na RAN

Reserva Ecológica Nacional

- REN Bruta
- Exclusões da REN (tipo C)
- Exclusões da REN (tipo E)

Perímetro Urbano Proposto

- Compromissos Urbanísticos

Transporte Público Rodoviário

- Rede Existente
- Paragens

Transporte Público Ferroviário

- Linha Férrea Existente

Redes de Infraestruturas

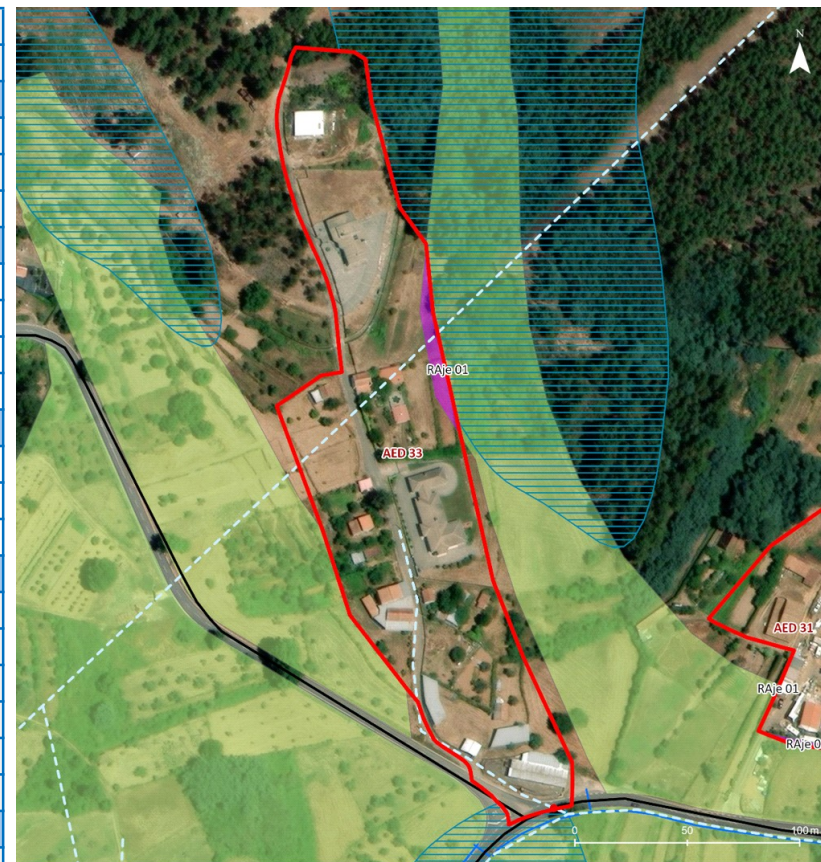
- Abastecimento de Água
- Drenagem de Águas Residuais
- Distribuição de Energia Elétrica
- Distribuição de Gás Natural

Equipamentos

- Ensino
- Saúde e Ação Social
- Culto
- Desporto
- Cultura
- Hotelaria
- Administração
- Segurança Pública

AED 33 | AMEIXEIRA (POENTE)

| | | |
|---|---|-------------------|
| Freguesia | Paul | |
| Área (Proposta) (hectares) | 1,9 | |
| População (Censos 2021, INE) | | |
| População residente no aglomerado (n.º) | 8 | |
| Densidade populacional no aglomerado (hab/hectare) | 4,2 | |
| Varição da população residente no aglomerado (2011 - 2021, INE) (%) | 14,3 | |
| Infraestruturas e serviços | | |
| X Rede de distribuição de água | X Rede de telecomunicações | |
| Rede de drenagem de águas residuais | X Rede de transporte público rodoviário | |
| X Rede de distribuição de energia elétrica | Rede de transporte público ferroviário | |
| Rede de distribuição de gás natural | | |
| Equipamentos de utilização coletiva | | |
| Ensino | Cultura | Segurança pública |
| Saúde e Ação Social | Administração | Culto |
| Desporto | | |
| Parque edificado total ou parcialmente habitacional (Censos 2021, INE) | | |
| Edifícios (n.º) | 7 | |
| Varição do n.º de edifícios no aglomerado (2011-2021, INE) (%) | 0,0 | |
| Densidade de edifícios (n.º/hectare) | 3,7 | |
| Edifícios totalmente afetos à habitação (%) | 100,0 | |
| Alojamentos familiares (n.º) | 7 | |
| Compromissos urbanísticos (n.º) | - | |
| Reserva Agrícola Nacional (RAN) | | |
| RAN (m ²) | - | |
| Exclusões da RAN (m ²) | 416,0 | |
| Reserva Ecológica Nacional (REN) | | |
| REN (m ²) | - | |
| Exclusões da REN (m ²) | - | |

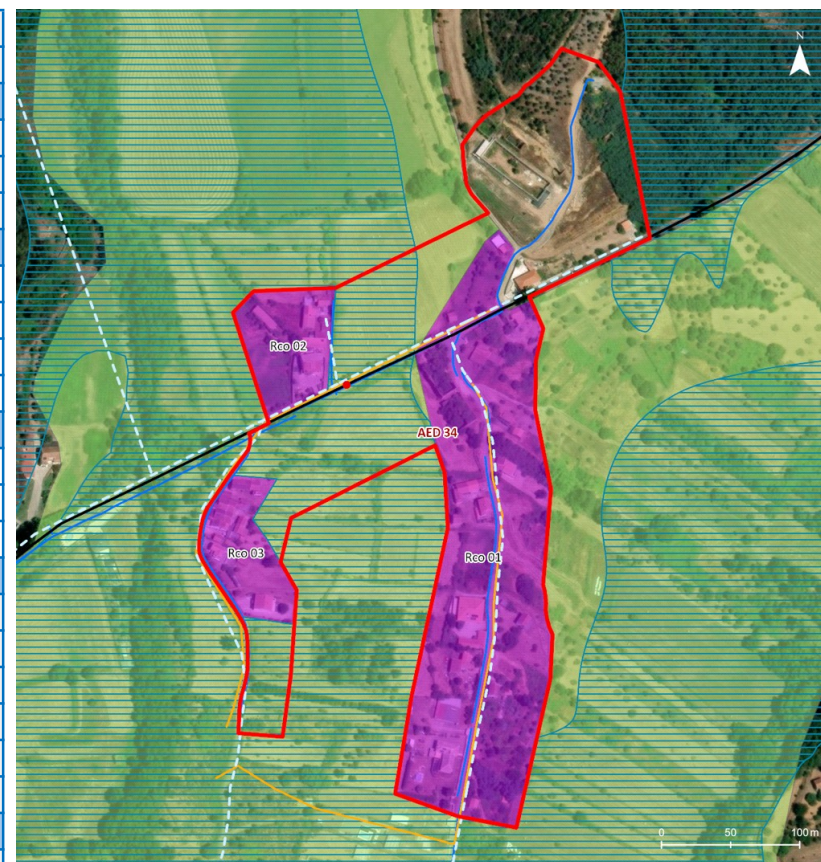


LEGENDA

- AED 33 | AMEIXEIRA (POENTE)
- Perímetro Urbano Proposto
- Compromissos Urbanísticos
- Reserva Agrícola Nacional**
 - RAN Bruta
 - Exclusões da RAN
 - Integrações na RAN
- Reserva Ecológica Nacional**
 - REN Bruta
 - Exclusões da REN (tipo C)
 - Exclusões da REN (tipo E)
- Redes de Infraestruturas**
 - Abastecimento de Água
 - Drenagem de Águas Residuais
 - Distribuição de Energia Elétrica
 - Distribuição de Gás Natural
- Equipamentos**
 - ▲ Ensino
 - Saúde e Ação Social
 - I Culto
 - ▲ Desporto
 - ▼ Cultura
 - I Hotelaria
 - Administração
 - ▲ Segurança Pública
- Transporte Público Rodoviário**
 - Rede Existente
 - Paragens
- Transporte Público Ferroviário**
 - Linha Férrea Existente

AED 34 | TALISCAS

| | | |
|---|---|-------------------|
| Freguesia | Paul | |
| Área (Proposta) (hectares) | 7,8 | |
| População (Censos 2021, INE) | | |
| População residente no aglomerado (n.º) | 25 | |
| Densidade populacional no aglomerado (hab/hectare) | 3,2 | |
| Varição da população residente no aglomerado (2011 - 2021, INE) (%) | 4,2 | |
| Infraestruturas e serviços | | |
| X Rede de distribuição de água | X Rede de telecomunicações | |
| X Rede de drenagem de águas residuais | X Rede de transporte público rodoviário | |
| X Rede de distribuição de energia elétrica | Rede de transporte público ferroviário | |
| Rede de distribuição de gás natural | | |
| Equipamentos de utilização coletiva | | |
| Ensino | Cultura | Segurança pública |
| Saúde e Ação Social | Administração | Culto |
| Desporto | | |
| Parque edificado total ou parcialmente habitacional (Censos 2021, INE) | | |
| Edifícios (n.º) | 26 | |
| Varição do n.º de edifícios no aglomerado (2011-2021, INE) (%) | 4,0 | |
| Densidade de edifícios (n.º/hectare) | 3,3 | |
| Edifícios totalmente afetos à habitação (%) | 100,0 | |
| Alojamentos familiares (n.º) | 27 | |
| Compromissos urbanísticos (n.º) | - | |
| Reserva Agrícola Nacional (RAN) | | |
| RAN (m ²) | 20.811,6 | |
| Exclusões da RAN (m ²) | 42.565,0 | |
| Reserva Ecológica Nacional (REN) | | |
| REN (m ²) | 16.666,6 | |
| Exclusões da REN (m ²) | - | |



LEGENDA

- AED 34 | TALISCAS
- Reserva Agrícola Nacional
 - RAN Bruta
 - Exclusões da RAN
 - Integrações na RAN
- Reserva Ecológica Nacional
 - REN Bruta
 - Exclusões da REN (tipo C)
 - Exclusões da REN (tipo E)
- Perímetro Urbano Proposto
- Compromissos Urbanísticos
- Transporte Público Rodoviário**
 - Rede Existente
 - Paragens
- Transporte Público Ferroviário**
 - Linha Férrea Existente
- Redes de Infraestruturas**
 - Abastecimento de Água
 - Drenagem de Águas Residuais
 - Distribuição de Energia Elétrica
 - Distribuição de Gás Natural
- Equipamentos**
 - ▲ Ensino
 - Saúde e Ação Social
 - I Culto
 - ▲ Desporto
 - ▼ Cultura
 - Hotelaria
 - Administração
 - ▲ Segurança Pública

AED 35 | SETOR DAS OLIVEIRINHAS

| | |
|---|--|
| Freguesia | Paul |
| Área (Proposta) (hectares) | 3,9 |
| População (Censos 2021, INE) | |
| População residente no aglomerado (n.º) | 15 |
| Densidade populacional no aglomerado (hab/hectare) | 3,8 |
| Varição da população residente no aglomerado (2011 - 2021, INE) (%) | -37,5 |
| Infraestruturas e serviços | |
| X Rede de distribuição de água | X Rede de telecomunicações |
| X Rede de drenagem de águas residuais | Rede de transporte público rodoviário |
| X Rede de distribuição de energia elétrica | Rede de transporte público ferroviário |
| Rede de distribuição de gás natural | |
| Equipamentos de utilização coletiva | |
| Ensino | Cultura |
| Saúde e Ação Social | Administração |
| Desporto | Segurança pública |
| | Culto |
| Parque edificado total ou parcialmente habitacional (Censos 2021, INE) | |
| Edifícios (n.º) | 13 |
| Varição do n.º de edifícios no aglomerado (2011-2021, INE) (%) | 0,0 |
| Densidade de edifícios (n.º/hectare) | 3,3 |
| Edifícios totalmente afetos à habitação (%) | 100,0 |
| Alojamentos familiares (n.º) | 13 |
| Compromissos urbanísticos (n.º) | - |
| Reserva Agrícola Nacional (RAN) | |
| RAN (m ²) | - |
| Exclusões da RAN (m ²) | - |
| Reserva Ecológica Nacional (REN) | |
| REN (m ²) | - |
| Exclusões da REN (m ²) | - |



LEGENDA

- AED 35 | SETOR DAS OLIVEIRINHAS
- Perímetro Urbano Proposto
- Compromissos Urbanísticos
- Reserva Agrícola Nacional**
 - RAN Bruta
 - Exclusões da RAN
 - Integrações na RAN
- Reserva Ecológica Nacional**
 - REN Bruta
 - Exclusões da REN (tipo C)
 - Exclusões da REN (tipo E)
- Redes de Infraestruturas**
 - Abastecimento de Água
 - Drenagem de Águas Residuais
 - Distribuição de Energia Elétrica
 - Distribuição de Gás Natural
- Equipamentos**
 - ▲ Ensino
 - Saúde e Ação Social
 - I Culto
 - ▲ Desporto
 - ▼ Cultura
 - I Hotelaria
 - Administração
 - ▲ Segurança Pública
- Transporte Público Rodoviário**
 - Rede Existente
 - Paragens
- Transporte Público Ferroviário**
 - - Linha Férrea Existente

AED 36 | SOUTO DA SERRA

| | | |
|---|--|-------------------|
| Freguesia | Paul | |
| Área (Proposta) (hectares) | 3,5 | |
| População (Censos 2021, INE) | | |
| População residente no aglomerado (n.º) | 18 | |
| Densidade populacional no aglomerado (hab/hectare) | 5,1 | |
| Varição da população residente no aglomerado (2011 - 2021, INE) (%) | 5,9 | |
| Infraestruturas e serviços | | |
| X Rede de distribuição de água | X Rede de telecomunicações | |
| Rede de drenagem de águas residuais | Rede de transporte público rodoviário | |
| X Rede de distribuição de energia elétrica | Rede de transporte público ferroviário | |
| Rede de distribuição de gás natural | | |
| Equipamentos de utilização coletiva | | |
| Ensino | Cultura | Segurança pública |
| Saúde e Ação Social | Administração | Culto |
| Desporto | | |
| Parque edificado total ou parcialmente habitacional (Censos 2021, INE) | | |
| Edifícios (n.º) | 15 | |
| Varição do n.º de edifícios no aglomerado (2011-2021, INE) (%) | 0,0 | |
| Densidade de edifícios (n.º/hectare) | 4,3 | |
| Edifícios totalmente afetos à habitação (%) | 100,0 | |
| Alojamentos familiares (n.º) | 15 | |
| Compromissos urbanísticos (n.º) | - | |
| Reserva Agrícola Nacional (RAN) | | |
| RAN (m ²) | 4.440,5 | |
| Exclusões da RAN (m ²) | - | |
| Reserva Ecológica Nacional (REN) | | |
| REN (m ²) | 4.476,4 | |
| Exclusões da REN (m ²) | - | |



LEGENDA

- AED 36 | SOUTO DA SERRA
- Perímetro Urbano Proposto
- Compromissos Urbanísticos
- Reserva Agrícola Nacional**
 - RAN Bruta
 - Exclusões da RAN
 - Integrações na RAN
- Reserva Ecológica Nacional**
 - REN Bruta
 - Exclusões da REN (tipo C)
 - Exclusões da REN (tipo E)
- Redes de Infraestruturas**
 - Abastecimento de Água
 - Drenagem de Águas Residuais
 - Distribuição de Energia Elétrica
 - Distribuição de Gás Natural
- Equipamentos**
 - ▲ Ensino
 - Saúde e Ação Social
 - I Culto
 - ▲ Desporto
 - ▼ Cultura
 - I Hotelaria
 - Administração
 - ▲ Segurança Pública
- Transporte Público Rodoviário**
 - Rede Existente
 - Paragens
- Transporte Público Ferroviário**
 - - Linha Férrea Existente

AED 37 | ARANHAS

| | | |
|---|---|-------------------|
| Freguesia | Peraboa | |
| Área (Proposta) (hectares) | 12,0 | |
| População (Censos 2021, INE) | | |
| População residente no aglomerado (n.º) | 20 | |
| Densidade populacional no aglomerado (hab/hectare) | 1,7 | |
| Varição da população residente no aglomerado (2011 - 2021, INE) (%) | -24,6 | |
| Infraestruturas e serviços | | |
| X Rede de distribuição de água | X Rede de telecomunicações | |
| Rede de drenagem de águas residuais | X Rede de transporte público rodoviário | |
| X Rede de distribuição de energia elétrica | Rede de transporte público ferroviário | |
| Rede de distribuição de gás natural | | |
| Equipamentos de utilização coletiva | | |
| Ensino | Cultura | Segurança pública |
| Saúde e Ação Social | Administração | Culto |
| Desporto | | |
| Parque edificado total ou parcialmente habitacional (Censos 2021, INE) | | |
| Edifícios (n.º) | 20 | |
| Varição do n.º de edifícios no aglomerado (2011-2021, INE) (%) | 3,9 | |
| Densidade de edifícios (n.º/hectare) | 1,6 | |
| Edifícios totalmente afetos à habitação (%) | 100,0 | |
| Alojamentos familiares (n.º) | 21 | |
| Compromissos urbanísticos (n.º) | 1 | |
| Reserva Agrícola Nacional (RAN) | | |
| RAN (m ²) | - | |
| Exclusões da RAN (m ²) | - | |
| Reserva Ecológica Nacional (REN) | | |
| REN (m ²) | - | |
| Exclusões da REN (m ²) | - | |



LEGENDA

- AED 37 | ARANHAS
- Perímetro Urbano Proposto
- Compromissos Urbanísticos
- Reserva Agrícola Nacional
 - RAN Bruta
 - Exclusões da RAN
 - Interações na RAN
- Reserva Ecológica Nacional
 - REN Bruta
 - Exclusões da REN (tipo C)
 - Exclusões da REN (tipo E)
- Rede Existente
- Paragens
- Transporte Público Rodoviário
- Transporte Público Ferroviário
- Linha Férrea Existente

Redes de Infraestruturas

- Abastecimento de Água
- Drenagem de Águas Residuais
- Distribuição de Energia Elétrica
- Distribuição de Gás Natural

Equipamentos

- ▲ Ensino
- Saúde e Ação Social
- I Culto
- ▲ Desporto
- ▼ Cultura
- I Hotelaria
- Administração
- ▲ Segurança Pública

AED 38 | PONTE PEDRINHA (NASCENTE)

| | | | |
|---|--|---------------|--|
| Freguesia | Tortosendo | | |
| Área (Proposta) (hectares) | 7,6 | | |
| População (Censos 2021, INE) | | | |
| População residente no aglomerado (n.º) | 26 | | |
| Densidade populacional no aglomerado (hab/hectare) | 3,4 | | |
| Varição da população residente no aglomerado (2011 - 2021, INE) (%) | -22,7 | | |
| Infraestruturas e serviços | | | |
| | Rede de distribuição de água | X | Rede de telecomunicações |
| X | Rede de drenagem de águas residuais | X | Rede de transporte público rodoviário |
| X | Rede de distribuição de energia elétrica | | Rede de transporte público ferroviário |
| | Rede de distribuição de gás natural | | |
| Equipamentos de utilização coletiva | | | |
| | Ensino | Cultura | Segurança pública |
| | Saúde e Ação Social | Administração | Culto |
| | Desporto | | |
| Parque edificado total ou parcialmente habitacional (Censos 2021, INE) | | | |
| Edifícios (n.º) | 14 | | |
| Varição do n.º de edifícios no aglomerado (2011-2021, INE) (%) | -16,3 | | |
| Densidade de edifícios (n.º/hectare) | 1,8 | | |
| Edifícios totalmente afetos à habitação (%) | 100,0 | | |
| Alojamentos familiares (n.º) | 15 | | |
| Compromissos urbanísticos (n.º) | - | | |
| Reserva Agrícola Nacional (RAN) | | | |
| RAN (m ²) | - | | |
| Exclusões da RAN (m ²) | 7.595,7 | | |
| Reserva Ecológica Nacional (REN) | | | |
| REN (m ²) | 1.279,4 | | |
| Exclusões da REN (m ²) | - | | |



LEGENDA

- AED 38 | PONTE PEDRINHA (NASCENTE)
- Reserva Agrícola Nacional
 - RAN Bruta
 - Exclusões da RAN
 - Integrações na RAN
- Reserva Ecológica Nacional
 - REN Bruta
 - Exclusões da REN (tipo C)
 - Exclusões da REN (tipo E)
- Perímetro Urbano Proposto
- Compromissos Urbanísticos
- Transporte Público Rodoviário
 - Rede Existente
 - Paragens
- Transporte Público Ferroviário
 - Linha Férrea Existente
- Redes de Infraestruturas
 - Abastecimento de Água
 - Drenagem de Águas Residuais
 - Distribuição de Energia Elétrica
 - Distribuição de Gás Natural
- Equipamentos
 - Ensino
 - Saúde e Ação Social
 - Culto
 - Desporto
 - Cultura
 - Hotelaria
 - Administração
 - Segurança Pública

AED 39 | PONTE PEDRINHA (POENTE)

| | | | |
|---|--|---------------|--|
| Freguesia | Tortosendo | | |
| Área (Proposta) (hectares) | 7,3 | | |
| População (Censos 2021, INE) | | | |
| População residente no aglomerado (n.º) | 25 | | |
| Densidade populacional no aglomerado (hab/hectare) | 3,5 | | |
| Varição da população residente no aglomerado (2011 - 2021, INE) (%) | -29,6 | | |
| Infraestruturas e serviços | | | |
| X | Rede de distribuição de água | X | Rede de telecomunicações |
| X | Rede de drenagem de águas residuais | X | Rede de transporte público rodoviário |
| X | Rede de distribuição de energia elétrica | | Rede de transporte público ferroviário |
| | Rede de distribuição de gás natural | | |
| Equipamentos de utilização coletiva | | | |
| | Ensino | Cultura | Segurança pública |
| | Saúde e Ação Social | Administração | Culto |
| | Desporto | | |
| Parque edificado total ou parcialmente habitacional (Censos 2021, INE) | | | |
| Edifícios (n.º) | 15 | | |
| Varição do n.º de edifícios no aglomerado (2011-2021, INE) (%) | -31,0 | | |
| Densidade de edifícios (n.º/hectare) | 2,0 | | |
| Edifícios totalmente afetos à habitação (%) | 100,0 | | |
| Alojamentos familiares (n.º) | 16 | | |
| Compromissos urbanísticos (n.º) | 2 | | |
| Reserva Agrícola Nacional (RAN) | | | |
| RAN (m ²) | - | | |
| Exclusões da RAN (m ²) | - | | |
| Reserva Ecológica Nacional (REN) | | | |
| REN (m ²) | - | | |
| Exclusões da REN (m ²) | - | | |



LEGENDA

AED 39 | PONTE PEDRINHA (POENTE)

Reserva Agrícola Nacional

- RAN Bruta
- Exclusões da RAN
- Integrações na RAN

Reserva Ecológica Nacional

- REN Bruta
- Exclusões da REN (tipo C)
- Exclusões da REN (tipo E)

Perímetro Urbano Proposto

- Perímetro Urbano Proposto
- Compromissos Urbanísticos

Transporte Público Rodoviário

- Rede Existente
- Paragens

Transporte Público Ferroviário

- Linha Férrea Existente

Redes de Infraestruturas


- Abastecimento de Água
- Drenagem de Águas Residuais
- Distribuição de Energia Elétrica
- Distribuição de Gás Natural

Equipamentos

- Ensino
- Saúde e Ação Social
- Culto
- Desporto
- Cultura
- Hotelaria
- Administração
- Segurança Pública

AED 40 | PONTE PEDRINHA (SUL)

| | | | |
|---|--|---------------|--|
| Freguesia | Tortosendo | | |
| Área (Proposta) (hectares) | 0,8 | | |
| População (Censos 2021, INE) | | | |
| População residente no aglomerado (n.º) | 7 | | |
| Densidade populacional no aglomerado (hab/hectare) | 7,8 | | |
| Varição da população residente no aglomerado (2011 - 2021, INE) (%) | -34,3 | | |
| Infraestruturas e serviços | | | |
| X | Rede de distribuição de água | X | Rede de telecomunicações |
| | Rede de drenagem de águas residuais | | Rede de transporte público rodoviário |
| X | Rede de distribuição de energia elétrica | | Rede de transporte público ferroviário |
| | Rede de distribuição de gás natural | | |
| Equipamentos de utilização coletiva | | | |
| | Ensino | Cultura | Segurança pública |
| | Saúde e Ação Social | Administração | Culto |
| | Desporto | | |
| Parque edificado total ou parcialmente habitacional (Censos 2021, INE) | | | |
| Edifícios (n.º) | 5 | | |
| Varição do n.º de edifícios no aglomerado (2011-2021, INE) (%) | 2,0 | | |
| Densidade de edifícios (n.º/hectare) | 6,0 | | |
| Edifícios totalmente afetos à habitação (%) | 100,0 | | |
| Alojamentos familiares (n.º) | 5 | | |
| Compromissos urbanísticos (n.º) | - | | |
| Reserva Agrícola Nacional (RAN) | | | |
| RAN (m ²) | - | | |
| Exclusões da RAN (m ²) | - | | |
| Reserva Ecológica Nacional (REN) | | | |
| REN (m ²) | - | | |
| Exclusões da REN (m ²) | - | | |



LEGENDA

- AED 40 | PONTE PEDRINHA (SUL)
- Perímetro Urbano Proposto
- Compromissos Urbanísticos
- Reserva Agrícola Nacional
 - RAN Bruta
 - Exclusões da RAN
 - Integrações na RAN
- Reserva Ecológica Nacional
 - REN Bruta
 - Exclusões da REN (tipo C)
 - Exclusões da REN (tipo E)
- Rede Existente
- Paragens
- Transporte Público Rodoviário
- Transporte Público Ferroviário
- Linha Férrea Existente

Redes de Infraestruturas

- Abastecimento de Água
- Drenagem de Águas Residuais
- Distribuição de Energia Elétrica
- Distribuição de Gás Natural

Equipamentos

- ▲ Ensino
- Saúde e Ação Social
- I Culto
- ▲ Desporto
- ▼ Cultura
- I Hotelaria
- Administração
- ▲ Segurança Pública

AED 41 | QUINTA DA FEITEIRA

| | | | |
|---|--|---------------|--|
| Freguesia | Tortosendo | | |
| Área (Proposta) (hectares) | 7,5 | | |
| População (Censos 2021, INE) | | | |
| População residente no aglomerado (n.º) | 18 (estimado) | | |
| Densidade populacional no aglomerado (hab/hectare) | 2,4 | | |
| Varição da população residente no aglomerado (2011 - 2021, INE) (%) | 12,5 | | |
| Infraestruturas e serviços | | | |
| X | Rede de distribuição de água | X | Rede de telecomunicações |
| | Rede de drenagem de águas residuais | | Rede de transporte público rodoviário |
| X | Rede de distribuição de energia elétrica | | Rede de transporte público ferroviário |
| | Rede de distribuição de gás natural | | |
| Equipamentos de utilização coletiva | | | |
| | Ensino | Cultura | Segurança pública |
| | Saúde e Ação Social | Administração | Culto |
| | Desporto | | |
| Parque edificado total ou parcialmente habitacional (Censos 2021, INE) | | | |
| Edifícios (n.º) | 9 | | |
| Varição do n.º de edifícios no aglomerado (2011-2021, INE) (%) | 15,4 | | |
| Densidade de edifícios (n.º/hectare) | 1,2 | | |
| Edifícios totalmente afetos à habitação (%) | 100,0 | | |
| Alojamentos familiares (n.º) | 9 | | |
| Compromissos urbanísticos (n.º) | - | | |
| Reserva Agrícola Nacional (RAN) | | | |
| RAN (m ²) | - | | |
| Exclusões da RAN (m ²) | - | | |
| Reserva Ecológica Nacional (REN) | | | |
| REN (m ²) | 1.702,0 | | |
| Exclusões da REN (m ²) | 50.600,8 | | |



LEGENDA

- AED 41 | QUINTA DA FEITEIRA
- Perímetro Urbano Proposto
- Compromissos Urbanísticos
- Reserva Agrícola Nacional**
 - RAN Bruta
 - Exclusões da RAN
 - Interações na RAN
- Reserva Ecológica Nacional**
 - REN Bruta
 - Exclusões da REN (tipo C)
 - Exclusões da REN (tipo E)
- Transporte Público Rodoviário**
 - Rede Existente
 - Paragens
- Transporte Público Ferroviário**
 - - Linha Férrea Existente
- Redes de Infraestruturas**
 - Abastecimento de Água
 - Drenagem de Águas Residuais
 - Distribuição de Energia Elétrica
 - Distribuição de Gás Natural
- Equipamentos**
 - ▲ Ensino
 - Saúde e Ação Social
 - I Culto
 - ▲ Desporto
 - ▼ Cultura
 - I Hotelaria
 - Administração
 - ▲ Segurança Pública

AED 42 | QUINTA DA RIBEIRA DE SÃO TIAGO

| | | | |
|---|--|---------------|--|
| Freguesia | Tortosendo | | |
| Área (Proposta) (hectares) | 7,2 | | |
| População (Censos 2021, INE) | | | |
| População residente no aglomerado (n.º) | 12 | | |
| Densidade populacional no aglomerado (hab/hectare) | 1,7 | | |
| Varição da população residente no aglomerado (2011 - 2021, INE) (%) | 54,2 | | |
| Infraestruturas e serviços | | | |
| | Rede de distribuição de água | X | Rede de telecomunicações |
| | Rede de drenagem de águas residuais | X | Rede de transporte público rodoviário |
| X | Rede de distribuição de energia elétrica | | Rede de transporte público ferroviário |
| | Rede de distribuição de gás natural | | |
| Equipamentos de utilização coletiva | | | |
| | Ensino | Cultura | Segurança pública |
| | Saúde e Ação Social | Administração | Culto |
| | Desporto | | |
| Parque edificado total ou parcialmente habitacional (Censos 2021, INE) | | | |
| Edifícios (n.º) | 5 | | |
| Varição do n.º de edifícios no aglomerado (2011-2021, INE) (%) | 72,2 | | |
| Densidade de edifícios (n.º/hectare) | 0,7 | | |
| Edifícios totalmente afetos à habitação (%) | 100,0 | | |
| Alojamentos familiares (n.º) | 8 | | |
| Compromissos urbanísticos (n.º) | - | | |
| Reserva Agrícola Nacional (RAN) | | | |
| RAN (m ²) | - | | |
| Exclusões da RAN (m ²) | - | | |
| Reserva Ecológica Nacional (REN) | | | |
| REN (m ²) | - | | |
| Exclusões da REN (m ²) | - | | |



LEGENDA

- AED 42 | QUINTA DA RIBEIRA DE SÃO TIAGO
- Perímetro Urbano Proposto
- Compromissos Urbanísticos
- Reserva Agrícola Nacional
 - RAN Bruta
 - Exclusões da RAN
 - Interações na RAN
- Reserva Ecológica Nacional
 - REN Bruta
 - Exclusões da REN (tipo C)
 - Exclusões da REN (tipo E)
- Rede Existente
- Paragens
- Transporte Público Rodoviário
- Transporte Público Ferroviário
- Linha Férrea Existente

Redes de Infraestruturas

- Abastecimento de Água
- Drenagem de Águas Residuais
- Distribuição de Energia Elétrica
- Distribuição de Gás Natural

Equipamentos

- ▲ Ensino
- Saúde e Ação Social
- I Culto
- ▲ Desporto
- ▼ Cultura
- I Hotelaria
- Administração
- ▲ Segurança Pública

AED 43 | QUINTA DE VALE DAS DONAS

| | | | |
|---|--|---------------|--|
| Freguesia | Tortosendo/Boidobra | | |
| Área (Proposta) (hectares) | 6,9 | | |
| População (Censos 2021, INE) | | | |
| População residente no aglomerado (n.º) | 28 | | |
| Densidade populacional no aglomerado (hab/hectare) | 4,0 | | |
| Varição da população residente no aglomerado (2011 - 2021, INE) (%) | -13,5 | | |
| Infraestruturas e serviços | | | |
| X | Rede de distribuição de água | X | Rede de telecomunicações |
| | Rede de drenagem de águas residuais | | Rede de transporte público rodoviário |
| X | Rede de distribuição de energia elétrica | X | Rede de transporte público ferroviário |
| | Rede de distribuição de gás natural | | |
| Equipamentos de utilização coletiva | | | |
| | Ensino | Cultura | Segurança pública |
| | Saúde e Ação Social | Administração | Culto |
| | Desporto | | |
| Parque edificado total ou parcialmente habitacional (Censos 2021, INE) | | | |
| Edifícios (n.º) | 15 | | |
| Varição do n.º de edifícios no aglomerado (2011-2021, INE) (%) | 0,0 | | |
| Densidade de edifícios (n.º/hectare) | 2,2 | | |
| Edifícios totalmente afetos à habitação (%) | 100,0 | | |
| Alojamentos familiares (n.º) | 16 | | |
| Compromissos urbanísticos (n.º) | - | | |
| Reserva Agrícola Nacional (RAN) | | | |
| RAN (m ²) | - | | |
| Exclusões da RAN (m ²) | - | | |
| Reserva Ecológica Nacional (REN) | | | |
| REN (m ²) | - | | |
| Exclusões da REN (m ²) | - | | |



LEGENDA

- AED 43 | QUINTA DE VALE DAS DONAS
- Perímetro Urbano Proposto
- Perímetro Urbano Existente
- Compromissos Urbanísticos
- Reserva Agrícola Nacional**
 - RAN Bruta
 - Exclusões da RAN
 - Interações na RAN
- Reserva Ecológica Nacional**
 - REN Bruta
 - Exclusões da REN (tipo C)
 - Exclusões da REN (tipo E)
- Transporte Público Rodoviário**
 - Rede Existente
 - Paragens
- Transporte Público Ferroviário**
 - Linha Férrea Existente
- Redes de Infraestruturas**
 - Abastecimento de Água
 - Drenagem de Águas Residuais
 - Distribuição de Energia Elétrica
 - Distribuição de Gás Natural
- Equipamentos**
 - ▲ Ensino
 - Saúde e Ação Social
 - I Culto
 - ▲ Desporto
 - ▼ Cultura
 - I Hotelaria
 - Administração
 - ▲ Segurança Pública

AED 44 | MACAIA

| | | | |
|---|--|---------------|--|
| Freguesia | UF de Covilhã e Canhoso | | |
| Área (Proposta) (hectares) | 1,6 | | |
| População (Censos 2021, INE) | | | |
| População residente no aglomerado (n.º) | 14 | | |
| Densidade populacional no aglomerado (hab/hectare) | 8,8 | | |
| Varição da população residente no aglomerado (2011 - 2021, INE) (%) | 16,7 | | |
| Infraestruturas e serviços | | | |
| X | Rede de distribuição de água | X | Rede de telecomunicações |
| X | Rede de drenagem de águas residuais | | Rede de transporte público rodoviário |
| X | Rede de distribuição de energia elétrica | | Rede de transporte público ferroviário |
| | Rede de distribuição de gás natural | | |
| Equipamentos de utilização coletiva | | | |
| | Ensino | Cultura | Segurança pública |
| | Saúde e Ação Social | Administração | Culto |
| | Desporto | | |
| Parque edificado total ou parcialmente habitacional (Censos 2021, INE) | | | |
| Edifícios (n.º) | 7 | | |
| Varição do n.º de edifícios no aglomerado (2011-2021, INE) (%) | 16,7 | | |
| Densidade de edifícios (n.º/hectare) | 4,4 | | |
| Edifícios totalmente afetos à habitação (%) | 85,7 | | |
| Alojamentos familiares (n.º) | 9 | | |
| Compromissos urbanísticos (n.º) | - | | |
| Reserva Agrícola Nacional (RAN) | | | |
| RAN (m ²) | - | | |
| Exclusões da RAN (m ²) | - | | |
| Reserva Ecológica Nacional (REN) | | | |
| REN (m ²) | 2.226,7 | | |
| Exclusões da REN (m ²) | - | | |

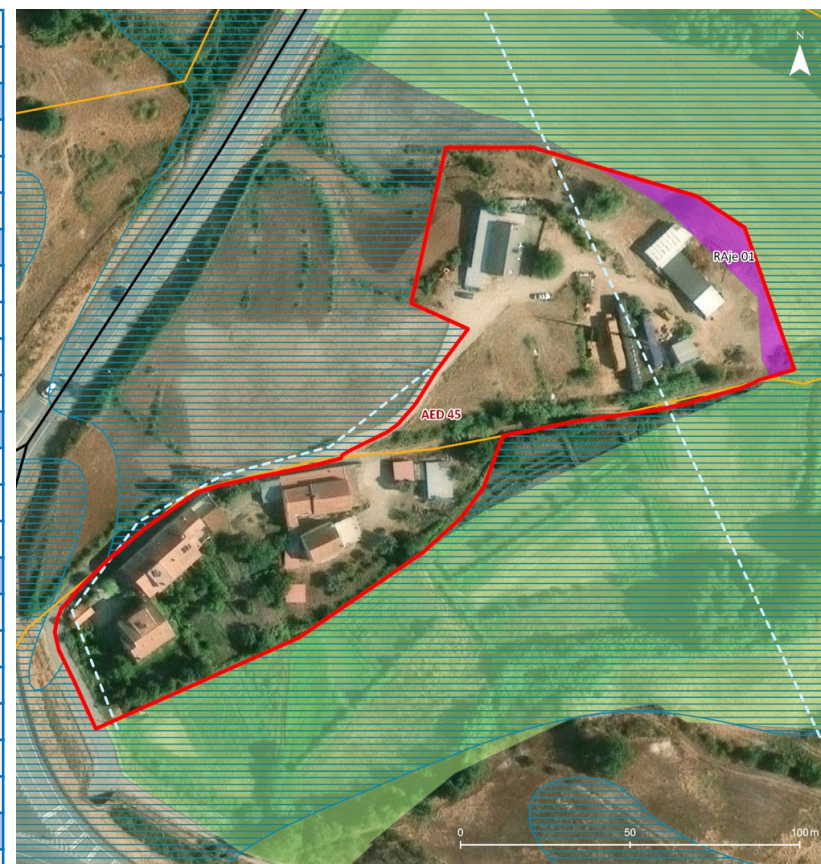


LEGENDA

- AED 44 | MACAIA
- Reserva Agrícola Nacional
 - RAN Bruta
 - Exclusões da RAN
 - Interações na RAN
- Reserva Ecológica Nacional
 - REN Bruta
 - Exclusões da REN (tipo C)
 - Exclusões da REN (tipo E)
- Perímetro Urbano Proposto
- Compromissos Urbanísticos
- Transporte Público Rodoviário**
 - Rede Existente
 - Paragens
- Transporte Público Ferroviário**
 - - Linha Férrea Existente
- Redes de Infraestruturas**
 - Abastecimento de Água
 - Drenagem de Águas Residuais
 - Distribuição de Energia Elétrica
 - Distribuição de Gás Natural
- Equipamentos**
 - ▲ Ensino
 - ▼ Cultura
 - Saúde e Ação Social
 - Hotelaria
 - I Culto
 - Administração
 - ▲ Desporto
 - ▲ Segurança Pública

AED 45 | QUINTA DA FÁBULA

| | | | |
|---|--|---------------|--|
| Freguesia | UF de Covilhã e Canhoso | | |
| Área (Proposta) (hectares) | 1,3 | | |
| População (Censos 2021, INE) | | | |
| População residente no aglomerado (n.º) | 11 | | |
| Densidade populacional no aglomerado (hab/hectare) | 8,6 | | |
| Varição da população residente no aglomerado (2011 - 2021, INE) (%) | 0,0 | | |
| Infraestruturas e serviços | | | |
| | Rede de distribuição de água | X | Rede de telecomunicações |
| X | Rede de drenagem de águas residuais | | Rede de transporte público rodoviário |
| X | Rede de distribuição de energia elétrica | | Rede de transporte público ferroviário |
| | Rede de distribuição de gás natural | | |
| Equipamentos de utilização coletiva | | | |
| | Ensino | Cultura | Segurança pública |
| | Saúde e Ação Social | Administração | Culto |
| | Desporto | | |
| Parque edificado total ou parcialmente habitacional (Censos 2021, INE) | | | |
| Edifícios (n.º) | 6 | | |
| Varição do n.º de edifícios no aglomerado (2011-2021, INE) (%) | 20,0 | | |
| Densidade de edifícios (n.º/hectare) | 4,7 | | |
| Edifícios totalmente afetos à habitação (%) | 100,0 | | |
| Alojamentos familiares (n.º) | 6 | | |
| Compromissos urbanísticos (n.º) | - | | |
| Reserva Agrícola Nacional (RAN) | | | |
| RAN (m ²) | - | | |
| Exclusões da RAN (m ²) | 573,7 | | |
| Reserva Ecológica Nacional (REN) | | | |
| REN (m ²) | - | | |
| Exclusões da REN (m ²) | - | | |



LEGENDA

- AED 45 | QUINTA DA FÁBULA
- Perímetro Urbano Proposto
- Compromissos Urbanísticos
- Reserva Agrícola Nacional**
 - RAN Bruta
 - Exclusões da RAN
 - Integrações na RAN
- Reserva Ecológica Nacional**
 - REN Bruta
 - Exclusões da REN (tipo C)
 - Exclusões da REN (tipo E)
- Redes de Infraestruturas**
 - Abastecimento de Água
 - Drenagem de Águas Residuais
 - Distribuição de Energia Elétrica
 - Distribuição de Gás Natural
- Equipamentos**
 - ▲ Ensino
 - Saúde e Ação Social
 - I Culto
 - ▲ Desporto
 - ▼ Cultura
 - I Hotelaria
 - Administração
 - ▲ Segurança Pública
- Transporte Público Rodoviário**
 - Rede Existente
 - Paragens
- Transporte Público Ferroviário**
 - - Linha Férrea Existente

AED 46 | RIBEIRA DE ÁGUA DE ALTA

| | | | |
|---|--|---------------|--|
| Freguesia | UF de Covilhã e Canhoso | | |
| Área (Proposta) (hectares) | 3,4 | | |
| População (Censos 2021, INE) | | | |
| População residente no aglomerado (n.º) | 9 | | |
| Densidade populacional no aglomerado (hab/hectare) | 2,6 | | |
| Varição da população residente no aglomerado (2011 - 2021, INE) (%) | -30,8 | | |
| Infraestruturas e serviços | | | |
| | Rede de distribuição de água | X | Rede de telecomunicações |
| | Rede de drenagem de águas residuais | | Rede de transporte público rodoviário |
| X | Rede de distribuição de energia elétrica | | Rede de transporte público ferroviário |
| | Rede de distribuição de gás natural | | |
| Equipamentos de utilização coletiva | | | |
| | Ensino | Cultura | Segurança pública |
| | Saúde e Ação Social | Administração | Culto |
| | Desporto | | |
| Parque edificado total ou parcialmente habitacional (Censos 2021, INE) | | | |
| Edifícios (n.º) | 8 | | |
| Varição do n.º de edifícios no aglomerado (2011-2021, INE) (%) | -12,1 | | |
| Densidade de edifícios (n.º/hectare) | 2,3 | | |
| Edifícios totalmente afetos à habitação (%) | 100,0 | | |
| Alojamentos familiares (n.º) | 8 | | |
| Compromissos urbanísticos (n.º) | - | | |
| Reserva Agrícola Nacional (RAN) | | | |
| RAN (m ²) | - | | |
| Exclusões da RAN (m ²) | - | | |
| Reserva Ecológica Nacional (REN) | | | |
| REN (m ²) | - | | |
| Exclusões da REN (m ²) | - | | |

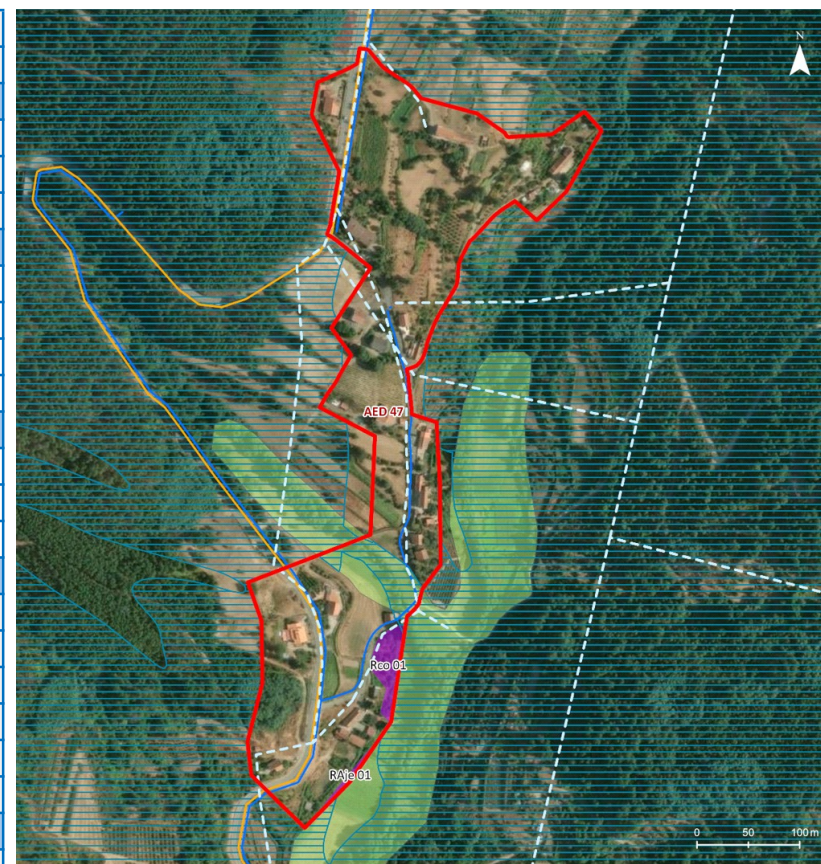


LEGENDA

- AED 46 | RIBEIRA DE ÁGUA DE ALTA
- Perímetro Urbano Proposto
- Compromissos Urbanísticos
- Reserva Agrícola Nacional**
 - RAN Bruta
 - Exclusões da RAN
 - Interações na RAN
- Reserva Ecológica Nacional**
 - REN Bruta
 - Exclusões da REN (tipo C)
 - Exclusões da REN (tipo E)
- Redes de Infraestruturas**
 - Abastecimento de Água
 - Drenagem de Águas Residuais
 - Distribuição de Energia Elétrica
 - Distribuição de Gás Natural
- Equipamentos**
 - ▲ Ensino
 - Saúde e Ação Social
 - I Culto
 - ▲ Desporto
 - ▼ Cultura
 - I Hotelaria
 - Administração
 - ▲ Segurança Pública
- Transporte Público Rodoviário**
 - Rede Existente
 - Paragens
- Transporte Público Ferroviário**
 - Linha Férrea Existente

AED 47 | ALMOINHAS

| | | | |
|---|--|---------------|--|
| Freguesia | UF de Teixoso e Sarzedo | | |
| Área (Proposta) (hectares) | 8,7 | | |
| População (Censos 2021, INE) | | | |
| População residente no aglomerado (n.º) | 23 | | |
| Densidade populacional no aglomerado (hab/hectare) | 2,6 | | |
| Varição da população residente no aglomerado (2011 - 2021, INE) (%) | -29,8 | | |
| Infraestruturas e serviços | | | |
| X | Rede de distribuição de água | X | Rede de telecomunicações |
| X | Rede de drenagem de águas residuais | | Rede de transporte público rodoviário |
| X | Rede de distribuição de energia elétrica | | Rede de transporte público ferroviário |
| | Rede de distribuição de gás natural | | |
| Equipamentos de utilização coletiva | | | |
| | Ensino | Cultura | Segurança pública |
| | Saúde e Ação Social | Administração | Culto |
| | Desporto | | |
| Parque edificado total ou parcialmente habitacional (Censos 2021, INE) | | | |
| Edifícios (n.º) | 14 | | |
| Varição do n.º de edifícios no aglomerado (2011-2021, INE) (%) | -21,0 | | |
| Densidade de edifícios (n.º/hectare) | 1,6 | | |
| Edifícios totalmente afetos à habitação (%) | 100,0 | | |
| Alojamentos familiares (n.º) | 15 | | |
| Compromissos urbanísticos (n.º) | - | | |
| Reserva Agrícola Nacional (RAN) | | | |
| RAN (m ²) | 2.179,8 | | |
| Exclusões da RAN (m ²) | 4.024,1 | | |
| Reserva Ecológica Nacional (REN) | | | |
| REN (m ²) | 2.894,3 | | |
| Exclusões da REN (m ²) | - | | |



LEGENDA

- AED 47 | ALMOINHAS
- Reserva Agrícola Nacional
 - RAN Bruta
 - Exclusões da RAN
 - Interações na RAN
- Reserva Ecológica Nacional
 - REN Bruta
 - Exclusões da REN (tipo C)
 - Exclusões da REN (tipo E)
- Perímetro Urbano Proposto
- Compromissos Urbanísticos
- Transporte Público Rodoviário**
 - Rede Existente
 - Paragens
- Transporte Público Ferroviário**
 - - Linha Férrea Existente
- Redes de Infraestruturas**
 - Abastecimento de Água
 - Drenagem de Águas Residuais
 - Distribuição de Energia Elétrica
 - Distribuição de Gás Natural
- Equipamentos**
 - ▲ Ensino
 - ▼ Cultura
 - Saúde e Ação Social
 - Hotelaria
 - I Culto
 - Administração
 - ▲ Desporto
 - ▲ Segurança Pública

AED 48 | BALEIZÃO

| | | | |
|---|--|---------------|--|
| Freguesia | UF de Teixoso e Sarzedo | | |
| Área (Proposta) (hectares) | 5,8 | | |
| População (Censos 2021, INE) | | | |
| População residente no aglomerado (n.º) | 22 | | |
| Densidade populacional no aglomerado (hab/hectare) | 3,8 | | |
| Varição da população residente no aglomerado (2011 - 2021, INE) (%) | -26,7 | | |
| Infraestruturas e serviços | | | |
| X | Rede de distribuição de água | X | Rede de telecomunicações |
| | Rede de drenagem de águas residuais | | Rede de transporte público rodoviário |
| X | Rede de distribuição de energia elétrica | | Rede de transporte público ferroviário |
| | Rede de distribuição de gás natural | | |
| Equipamentos de utilização coletiva | | | |
| | Ensino | Cultura | Segurança pública |
| | Saúde e Ação Social | Administração | Culto |
| | Desporto | | |
| Parque edificado total ou parcialmente habitacional (Censos 2021, INE) | | | |
| Edifícios (n.º) | 14 | | |
| Varição do n.º de edifícios no aglomerado (2011-2021, INE) (%) | -6,7 | | |
| Densidade de edifícios (n.º/hectare) | 2,4 | | |
| Edifícios totalmente afetos à habitação (%) | 100,0 | | |
| Alojamentos familiares (n.º) | 15 | | |
| Compromissos urbanísticos (n.º) | - | | |
| Reserva Agrícola Nacional (RAN) | | | |
| RAN (m ²) | - | | |
| Exclusões da RAN (m ²) | - | | |
| Reserva Ecológica Nacional (REN) | | | |
| REN (m ²) | - | | |
| Exclusões da REN (m ²) | - | | |



LEGENDA

- AED 48 | BALEIZÃO
- Perímetro Urbano Proposto
- Compromissos Urbanísticos
- Reserva Agrícola Nacional**
 - RAN Bruta
 - Exclusões da RAN
 - Integrações na RAN
- Reserva Ecológica Nacional**
 - REN Bruta
 - Exclusões da REN (tipo C)
 - Exclusões da REN (tipo E)
- Transporte Público Rodoviário**
 - Rede Existente
 - Paragens
- Transporte Público Ferroviário**
 - Linha Férrea Existente
- Redes de Infraestruturas**
 - Abastecimento de Água
 - Drenagem de Águas Residuais
 - Distribuição de Energia Elétrica
 - Distribuição de Gás Natural
- Equipamentos**
 - ▲ Ensino
 - Saúde e Ação Social
 - I Culto
 - ▲ Desporto
 - ▼ Cultura
 - I Hotelaria
 - Administração
 - ▲ Segurança Pública

AED 49 | COUTOS E CARRAPATELO (TEIXOSO)

| | | | |
|---|--|---------------|--|
| Freguesia | UF de Teixoso e Sarzedo | | |
| Área (Proposta) (hectares) | 11,4 | | |
| População (Censos 2021, INE) | | | |
| População residente no aglomerado (n.º) | 37 | | |
| Densidade populacional no aglomerado (hab/hectare) | 3,2 | | |
| Varição da população residente no aglomerado (2011 - 2021, INE) (%) | -9,8 | | |
| Infraestruturas e serviços | | | |
| X | Rede de distribuição de água | X | Rede de telecomunicações |
| X | Rede de drenagem de águas residuais | X | Rede de transporte público rodoviário |
| X | Rede de distribuição de energia elétrica | | Rede de transporte público ferroviário |
| | Rede de distribuição de gás natural | | |
| Equipamentos de utilização coletiva | | | |
| | Ensino | Cultura | Segurança pública |
| | Saúde e Ação Social | Administração | Culto |
| | Desporto | | |
| Parque edificado total ou parcialmente habitacional (Censos 2021, INE) | | | |
| Edifícios (n.º) | 17 | | |
| Varição do n.º de edifícios no aglomerado (2011-2021, INE) (%) | -5,6 | | |
| Densidade de edifícios (n.º/hectare) | 1,5 | | |
| Edifícios totalmente afetos à habitação (%) | 100,0 | | |
| Alojamentos familiares (n.º) | 19 | | |
| Compromissos urbanísticos (n.º) | 1 | | |
| Reserva Agrícola Nacional (RAN) | | | |
| RAN (m ²) | - | | |
| Exclusões da RAN (m ²) | - | | |
| Reserva Ecológica Nacional (REN) | | | |
| REN (m ²) | - | | |
| Exclusões da REN (m ²) | - | | |



LEGENDA

- AED 49 | COUTOS E CARRAPATELO (TEIXOSO)
- Reserva Agrícola Nacional
 - RAN Bruta
 - Exclusões da RAN
 - Integrações na RAN
- Reserva Ecológica Nacional
 - REN Bruta
 - Exclusões da REN (tipo C)
 - Exclusões da REN (tipo E)
- Perímetro Urbano Proposto
- Compromissos Urbanísticos
- Transporte Público Rodoviário**
 - Rede Existente
 - Paragens
- Transporte Público Ferroviário**
 - - Linha Férrea Existente
- Redes de Infraestruturas**
 - Abastecimento de Água
 - Drenagem de Águas Residuais
 - Distribuição de Energia Elétrica
 - Distribuição de Gás Natural
- Equipamentos**
 - ▲ Ensino
 - Saúde e Ação Social
 - I Culto
 - ▲ Desporto
 - ▼ Cultura
 - I Hotelaria
 - Administração
 - ▲ Segurança Pública

AED 50 | NOSSA SENHORA DO CARMO

| | | | |
|---|--|-------------------------------------|--|
| Freguesia | UF de Teixoso e Sarzedo | | |
| Área (Proposta) (hectares) | 11,8 | | |
| População (Censos 2021, INE) | | | |
| População residente no aglomerado (n.º) | 23 | | |
| Densidade populacional no aglomerado (hab/hectare) | 1,9 | | |
| Varição da população residente no aglomerado (2011 - 2021, INE) (%) | -31,9 | | |
| Infraestruturas e serviços | | | |
| <input checked="" type="checkbox"/> | Rede de distribuição de água | <input checked="" type="checkbox"/> | Rede de telecomunicações |
| | Rede de drenagem de águas residuais | | Rede de transporte público rodoviário |
| <input checked="" type="checkbox"/> | Rede de distribuição de energia elétrica | | Rede de transporte público ferroviário |
| | Rede de distribuição de gás natural | | |
| Equipamentos de utilização coletiva | | | |
| | Ensino | Cultura | Segurança pública |
| | Saúde e Ação Social | Administração | Culto |
| <input checked="" type="checkbox"/> | Desporto | | |
| Parque edificado total ou parcialmente habitacional (Censos 2021, INE) | | | |
| Edifícios (n.º) | 15 | | |
| Varição do n.º de edifícios no aglomerado (2011-2021, INE) (%) | -16,7 | | |
| Densidade de edifícios (n.º/hectare) | 1,2 | | |
| Edifícios totalmente afetos à habitação (%) | 100,0 | | |
| Alojamentos familiares (n.º) | 15 | | |
| Compromissos urbanísticos (n.º) | - | | |
| Reserva Agrícola Nacional (RAN) | | | |
| RAN (m ²) | - | | |
| Exclusões da RAN (m ²) | - | | |
| Reserva Ecológica Nacional (REN) | | | |
| REN (m ²) | - | | |
| Exclusões da REN (m ²) | - | | |



LEGENDA

- AED 50 | NOSSA SENHORA DO CARMO
- Perímetro Urbano Proposto
- Compromissos Urbanísticos
- Reserva Agrícola Nacional**
 - RAN Bruta
 - Exclusões da RAN
 - Integrações na RAN
- Reserva Ecológica Nacional**
 - REN Bruta
 - Exclusões da REN (tipo C)
 - Exclusões da REN (tipo E)
- Transporte Público Rodoviário**
 - Rede Existente
 - Paragens
- Transporte Público Ferroviário**
 - Linha Férrea Existente
- Redes de Infraestruturas**
 - Abastecimento de Água
 - Drenagem de Águas Residuais
 - Distribuição de Energia Elétrica
 - Distribuição de Gás Natural
- Equipamentos**
 - ▲ Ensino
 - Saúde e Ação Social
 - I Culto
 - ▲ Desporto
 - ▼ Cultura
 - Hotelaria
 - Administração
 - ▲ Segurança Pública

AED 51 | PASSAL

| | | | |
|---|--|-------------------------------------|--|
| Freguesia | UF de Teixoso e Sarzedo | | |
| Área (Proposta) (hectares) | 3,4 | | |
| População (Censos 2021, INE) | | | |
| População residente no aglomerado (n.º) | 17 | | |
| Densidade populacional no aglomerado (hab/hectare) | 4,8 | | |
| Varição da população residente no aglomerado (2011 - 2021, INE) (%) | -21,1 | | |
| Infraestruturas e serviços | | | |
| <input checked="" type="checkbox"/> | Rede de distribuição de água | <input checked="" type="checkbox"/> | Rede de telecomunicações |
| <input type="checkbox"/> | Rede de drenagem de águas residuais | <input type="checkbox"/> | Rede de transporte público rodoviário |
| <input checked="" type="checkbox"/> | Rede de distribuição de energia elétrica | <input type="checkbox"/> | Rede de transporte público ferroviário |
| <input type="checkbox"/> | Rede de distribuição de gás natural | <input type="checkbox"/> | |
| Equipamentos de utilização coletiva | | | |
| <input type="checkbox"/> | Ensino | <input type="checkbox"/> | Cultura |
| <input type="checkbox"/> | Saúde e Ação Social | <input type="checkbox"/> | Administração |
| <input type="checkbox"/> | Desporto | <input type="checkbox"/> | Segurança pública |
| <input type="checkbox"/> | | <input type="checkbox"/> | Culto |
| Parque edificado total ou parcialmente habitacional (Censos 2021, INE) | | | |
| Edifícios (n.º) | 6 | | |
| Varição do n.º de edifícios no aglomerado (2011-2021, INE) (%) | -36,3 | | |
| Densidade de edifícios (n.º/hectare) | 1,9 | | |
| Edifícios totalmente afetos à habitação (%) | 100,0 | | |
| Alojamentos familiares (n.º) | 8 | | |
| Compromissos urbanísticos (n.º) | - | | |
| Reserva Agrícola Nacional (RAN) | | | |
| RAN (m ²) | - | | |
| Exclusões da RAN (m ²) | - | | |
| Reserva Ecológica Nacional (REN) | | | |
| REN (m ²) | - | | |
| Exclusões da REN (m ²) | - | | |



LEGENDA

- AED 51 | PASSAL
- Perímetro Urbano Proposto
- Compromissos Urbanísticos
- Reserva Agrícola Nacional
- RAN Bruta
- Exclusões da RAN
- Integrações na RAN
- Reserva Ecológica Nacional
- REN Bruta
- Exclusões da REN (tipo C)
- Exclusões da REN (tipo E)
- Rede Existente
- Paragens
- Transporte Público Rodoviário
- Transporte Público Ferroviário
- Rede Existente
- Linha Férrea Existente

Redes de Infraestruturas

- Abastecimento de Água
- Drenagem de Águas Residuais
- Distribuição de Energia Elétrica
- Distribuição de Gás Natural

Equipamentos

- ▲ Ensino
- Saúde e Ação Social
- I Culto
- ▲ Desporto
- ▼ Cultura
- I Hotelaria
- Administração
- ▲ Segurança Pública

AED 52 | PORTELA

| | | | |
|---|--|---------------|--|
| Freguesia | UF de Teixoso e Sarzedo | | |
| Área (Proposta) (hectares) | 1,0 | | |
| População (Censos 2021, INE) | | | |
| População residente no aglomerado (n.º) | 5 | | |
| Densidade populacional no aglomerado (hab/hectare) | 5,2 | | |
| Varição da população residente no aglomerado (2011 - 2021, INE) (%) | -51,8 | | |
| Infraestruturas e serviços | | | |
| | Rede de distribuição de água | X | Rede de telecomunicações |
| | Rede de drenagem de águas residuais | | Rede de transporte público rodoviário |
| X | Rede de distribuição de energia elétrica | | Rede de transporte público ferroviário |
| | Rede de distribuição de gás natural | | |
| Equipamentos de utilização coletiva | | | |
| | Ensino | Cultura | Segurança pública |
| | Saúde e Ação Social | Administração | Culto |
| | Desporto | | |
| Parque edificado total ou parcialmente habitacional (Censos 2021, INE) | | | |
| Edifícios (n.º) | 4 | | |
| Varição do n.º de edifícios no aglomerado (2011-2021, INE) (%) | -33,9 | | |
| Densidade de edifícios (n.º/hectare) | 4,0 | | |
| Edifícios totalmente afetos à habitação (%) | 100,0 | | |
| Alojamentos familiares (n.º) | 5 | | |
| Compromissos urbanísticos (n.º) | - | | |
| Reserva Agrícola Nacional (RAN) | | | |
| RAN (m ²) | - | | |
| Exclusões da RAN (m ²) | - | | |
| Reserva Ecológica Nacional (REN) | | | |
| REN (m ²) | - | | |
| Exclusões da REN (m ²) | - | | |



LEGENDA

- AED 52 | PORTELA
- Reserva Agrícola Nacional
 - RAN Bruta
 - Exclusões da RAN
 - Integrações na RAN
- Reserva Ecológica Nacional
 - REN Bruta
 - Exclusões da REN (tipo C)
 - Exclusões da REN (tipo E)
- Perímetro Urbano Proposto
- Compromissos Urbanísticos
- Transporte Público Rodoviário**
 - Rede Existente
 - Paragens
- Transporte Público Ferroviário**
 - - Linha Férrea Existente
- Redes de Infraestruturas**
 - Abastecimento de Água
 - Drenagem de Águas Residuais
 - Distribuição de Energia Elétrica
 - Distribuição de Gás Natural
- Equipamentos**
 - ▲ Ensino
 - ▼ Cultura
 - Saúde e Ação Social
 - Hotelaria
 - I Culto
 - Administração
 - ▲ Desporto
 - ▲ Segurança Pública

AED 53 | QUINTA DA BRÍGIDA

| | | | |
|---|--|---------------|--|
| Freguesia | UF de Teixoso e Sarzedo | | |
| Área (Proposta) (hectares) | 4,0 | | |
| População (Censos 2021, INE) | | | |
| População residente no aglomerado (n.º) | 17 | | |
| Densidade populacional no aglomerado (hab/hectare) | 4,3 | | |
| Varição da população residente no aglomerado (2011 - 2021, INE) (%) | -73,9 | | |
| Infraestruturas e serviços | | | |
| X | Rede de distribuição de água | X | Rede de telecomunicações |
| | Rede de drenagem de águas residuais | | Rede de transporte público rodoviário |
| X | Rede de distribuição de energia elétrica | | Rede de transporte público ferroviário |
| | Rede de distribuição de gás natural | | |
| Equipamentos de utilização coletiva | | | |
| | Ensino | Cultura | Segurança pública |
| | Saúde e Ação Social | Administração | Culto |
| | Desporto | | |
| Parque edificado total ou parcialmente habitacional (Censos 2021, INE) | | | |
| Edifícios (n.º) | 10 | | |
| Varição do n.º de edifícios no aglomerado (2011-2021, INE) (%) | 16,7 | | |
| Densidade de edifícios (n.º/hectare) | 2,4 | | |
| Edifícios totalmente afetos à habitação (%) | 100,0 | | |
| Alojamentos familiares (n.º) | 10 | | |
| Compromissos urbanísticos (n.º) | - | | |
| Reserva Agrícola Nacional (RAN) | | | |
| RAN (m ²) | - | | |
| Exclusões da RAN (m ²) | - | | |
| Reserva Ecológica Nacional (REN) | | | |
| REN (m ²) | - | | |
| Exclusões da REN (m ²) | - | | |

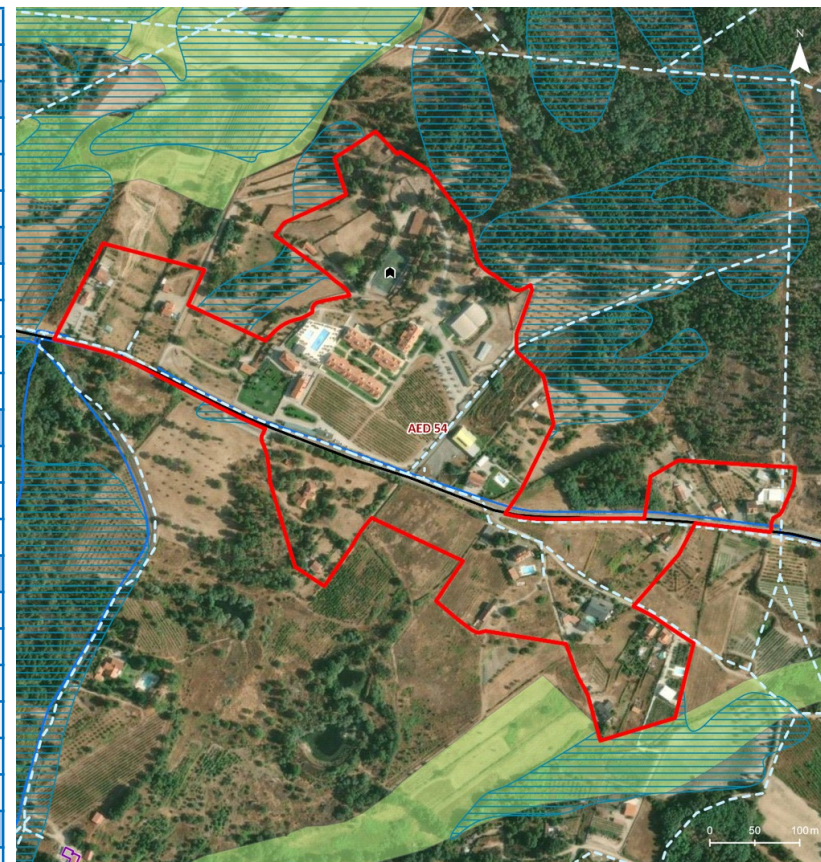


LEGENDA

- AED 53 | QUINTA DA BRÍGIDA
- Perímetro Urbano Proposto
- Compromissos Urbanísticos
- Reserva Agrícola Nacional**
 - RAN Bruta
 - Exclusões da RAN
 - Interações na RAN
- Reserva Ecológica Nacional**
 - REN Bruta
 - Exclusões da REN (tipo C)
 - Exclusões da REN (tipo E)
- Redes de Infraestruturas**
 - Abastecimento de Água
 - Drenagem de Águas Residuais
 - Distribuição de Energia Elétrica
 - Distribuição de Gás Natural
- Equipamentos**
 - ▲ Ensino
 - Saúde e Ação Social
 - I Culto
 - ▲ Desporto
 - ▼ Cultura
 - I Hotelaria
 - Administração
 - ▲ Segurança Pública
- Transporte Público Rodoviário**
 - Rede Existente
 - Paragens
- Transporte Público Ferroviário**
 - - Linha Férrea Existente

AED 54 | QUINTA DE SANTA IRIA

| | | | |
|---|--|---------------|--|
| Freguesia | UF de Teixoso e Sarzedo | | |
| Área (Proposta) (hectares) | 18,2 | | |
| População (Censos 2021, INE) | | | |
| População residente no aglomerado (n.º) | 42 | | |
| Densidade populacional no aglomerado (hab/hectare) | 2,3 | | |
| Varição da população residente no aglomerado (2011 - 2021, INE) (%) | 9,9 | | |
| Infraestruturas e serviços | | | |
| X | Rede de distribuição de água | X | Rede de telecomunicações |
| | Rede de drenagem de águas residuais | X | Rede de transporte público rodoviário |
| X | Rede de distribuição de energia elétrica | | Rede de transporte público ferroviário |
| | Rede de distribuição de gás natural | | |
| Equipamentos de utilização coletiva | | | |
| | Ensino | Cultura | Segurança pública |
| | Saúde e Ação Social | Administração | Culto |
| X | Desporto | | |
| Parque edificado total ou parcialmente habitacional (Censos 2021, INE) | | | |
| Edifícios (n.º) | 27 | | |
| Varição do n.º de edifícios no aglomerado (2011-2021, INE) (%) | 0,0 | | |
| Densidade de edifícios (n.º/hectare) | 1,5 | | |
| Edifícios totalmente afetos à habitação (%) | 100,0 | | |
| Alojamentos familiares (n.º) | 29 | | |
| Compromissos urbanísticos (n.º) | - | | |
| Reserva Agrícola Nacional (RAN) | | | |
| RAN (m ²) | - | | |
| Exclusões da RAN (m ²) | - | | |
| Reserva Ecológica Nacional (REN) | | | |
| REN (m ²) | - | | |
| Exclusões da REN (m ²) | - | | |



LEGENDA

- AED 54 | QUINTA DE SANTA IRIA
- Perímetro Urbano Proposto
- Compromissos Urbanísticos
- Reserva Agrícola Nacional
 - RAN Bruta
 - Exclusões da RAN
 - Integrações na RAN
- Reserva Ecológica Nacional
 - REN Bruta
 - Exclusões da REN (tipo C)
 - Exclusões da REN (tipo E)
- Rede Existente
- Paragens
- Transporte Público Ferroviário
- Rede Existente
- Abastecimento de Água
- Drenagem de Águas Residuais
- Distribuição de Energia Elétrica
- Distribuição de Gás Natural

Equipamentos

- ▲ Ensino
- Saúde e Ação Social
- I Culto
- ▲ Desporto
- ▼ Cultura
- I Hotelaria
- Administração
- ▲ Segurança Pública

AED 55 | QUINTA DO BALEIZÃO

| | | | |
|---|--|---------------|--|
| Freguesia | UF de Teixoso e Sarzedo | | |
| Área (Proposta) (hectares) | 3,7 | | |
| População (Censos 2021, INE) | | | |
| População residente no aglomerado (n.º) | 30 | | |
| Densidade populacional no aglomerado (hab/hectare) | 8,2 | | |
| Varição da população residente no aglomerado (2011 - 2021, INE) (%) | 64,8 | | |
| Infraestruturas e serviços | | | |
| | Rede de distribuição de água | X | Rede de telecomunicações |
| | Rede de drenagem de águas residuais | | Rede de transporte público rodoviário |
| X | Rede de distribuição de energia elétrica | | Rede de transporte público ferroviário |
| | Rede de distribuição de gás natural | | |
| Equipamentos de utilização coletiva | | | |
| | Ensino | Cultura | Segurança pública |
| | Saúde e Ação Social | Administração | Culto |
| | Desporto | | |
| Parque edificado total ou parcialmente habitacional (Censos 2021, INE) | | | |
| Edifícios (n.º) | 20 | | |
| Varição do n.º de edifícios no aglomerado (2011-2021, INE) (%) | 138,1 | | |
| Densidade de edifícios (n.º/hectare) | 5,4 | | |
| Edifícios totalmente afetos à habitação (%) | 100,0 | | |
| Alojamentos familiares (n.º) | 20 | | |
| Compromissos urbanísticos (n.º) | 1 | | |
| Reserva Agrícola Nacional (RAN) | | | |
| RAN (m ²) | - | | |
| Exclusões da RAN (m ²) | - | | |
| Reserva Ecológica Nacional (REN) | | | |
| REN (m ²) | - | | |
| Exclusões da REN (m ²) | - | | |



LEGENDA

- AED 55 | QUINTA DO BALEIZÃO
- Perímetro Urbano Proposto
- Compromissos Urbanísticos
- Reserva Agrícola Nacional**
 - RAN Bruta
 - Exclusões da RAN
 - Integrações na RAN
- Reserva Ecológica Nacional**
 - REN Bruta
 - Exclusões da REN (tipo C)
 - Exclusões da REN (tipo E)
- Redes de Infraestruturas**
 - Abastecimento de Água
 - Drenagem de Águas Residuais
 - Distribuição de Energia Elétrica
 - Distribuição de Gás Natural
- Equipamentos**
 - ▲ Ensino
 - Saúde e Ação Social
 - I Culto
 - ▲ Desporto
 - ▼ Cultura
 - I Hotelaria
 - Administração
 - ▲ Segurança Pública
- Transporte Público Rodoviário**
 - Rede Existente
 - Paragens
- Transporte Público Ferroviário**
 - Linha Férrea Existente

AED 56 | QUINTA DO CARRAPATELO

| | | | |
|---|--|---------------|--|
| Freguesia | UF de Teixoso e Sarzedo | | |
| Área (Proposta) (hectares) | 7,2 | | |
| População (Censos 2021, INE) | | | |
| População residente no aglomerado (n.º) | 23 | | |
| Densidade populacional no aglomerado (hab/hectare) | 3,2 | | |
| Varição da população residente no aglomerado (2011 - 2021, INE) (%) | -8,0 | | |
| Infraestruturas e serviços | | | |
| | Rede de distribuição de água | X | Rede de telecomunicações |
| | Rede de drenagem de águas residuais | | Rede de transporte público rodoviário |
| X | Rede de distribuição de energia elétrica | | Rede de transporte público ferroviário |
| | Rede de distribuição de gás natural | | |
| Equipamentos de utilização coletiva | | | |
| | Ensino | Cultura | Segurança pública |
| | Saúde e Ação Social | Administração | Culto |
| | Desporto | | |
| Parque edificado total ou parcialmente habitacional (Censos 2021, INE) | | | |
| Edifícios (n.º) | 15 | | |
| Varição do n.º de edifícios no aglomerado (2011-2021, INE) (%) | 0,0 | | |
| Densidade de edifícios (n.º/hectare) | 2,1 | | |
| Edifícios totalmente afetos à habitação (%) | 100,0 | | |
| Alojamentos familiares (n.º) | 16 | | |
| Compromissos urbanísticos (n.º) | - | | |
| Reserva Agrícola Nacional (RAN) | | | |
| RAN (m ²) | - | | |
| Exclusões da RAN (m ²) | - | | |
| Reserva Ecológica Nacional (REN) | | | |
| REN (m ²) | - | | |
| Exclusões da REN (m ²) | - | | |



LEGENDA

- AED 56 | QUINTA DO CARRAPATELO
- Perímetro Urbano Proposto
- Reserva Agrícola Nacional
- Reserva Ecológica Nacional
- Exclusões da RAN
- Integrações na RAN
- REN Bruta
- Exclusões da REN (tipo C)
- Exclusões da REN (tipo E)
- Compromissos Urbanísticos
- Transporte Público Rodoviário**
- Rede Existente
- Paragens
- Transporte Público Ferroviário**
- - Linha Férrea Existente
- Redes de Infraestruturas**
- Abastecimento de Água
- Drenagem de Águas Residuais
- Distribuição de Energia Elétrica
- Distribuição de Gás Natural
- Equipamentos**
- ▲ Ensino
- Saúde e Ação Social
- I Culto
- ▲ Desporto
- ▼ Cultura
- I Hotelaria
- Administração
- ▲ Segurança Pública

AED 57 | QUINTA DO CATALÃO E QUINTA DA TORRE

| | | | |
|---|--|---------------|--|
| Freguesia | UF de Teixoso e Sarzedo | | |
| Área (Proposta) (hectares) | 9,0 | | |
| População (Censos 2021, INE) | | | |
| População residente no aglomerado (n.º) | 28 | | |
| Densidade populacional no aglomerado (hab/hectare) | 3,1 | | |
| Varição da população residente no aglomerado (2011 - 2021, INE) (%) | 16,7 | | |
| Infraestruturas e serviços | | | |
| X | Rede de distribuição de água | X | Rede de telecomunicações |
| | Rede de drenagem de águas residuais | | Rede de transporte público rodoviário |
| X | Rede de distribuição de energia elétrica | | Rede de transporte público ferroviário |
| | Rede de distribuição de gás natural | | |
| Equipamentos de utilização coletiva | | | |
| | Ensino | Cultura | Segurança pública |
| | Saúde e Ação Social | Administração | Culto |
| | Desporto | | |
| Parque edificado total ou parcialmente habitacional (Censos 2021, INE) | | | |
| Edifícios (n.º) | 16 | | |
| Varição do n.º de edifícios no aglomerado (2011-2021, INE) (%) | 32,2 | | |
| Densidade de edifícios (n.º/hectare) | 1,8 | | |
| Edifícios totalmente afetos à habitação (%) | 100,0 | | |
| Alojamentos familiares (n.º) | 17 | | |
| Compromissos urbanísticos (n.º) | 2 | | |
| Reserva Agrícola Nacional (RAN) | | | |
| RAN (m ²) | - | | |
| Exclusões da RAN (m ²) | - | | |
| Reserva Ecológica Nacional (REN) | | | |
| REN (m ²) | - | | |
| Exclusões da REN (m ²) | - | | |



LEGENDA

- AED 57 | QUINTA DO CATALÃO E QUINTA DA TORRE
- Reserva Agrícola Nacional
 - RAN Bruta
 - Exclusões da RAN
 - Interações na RAN
- Reserva Ecológica Nacional
 - REN Bruta
 - Exclusões da REN (tipo C)
 - Exclusões da REN (tipo E)
- Perímetro Urbano Proposto
- Compromissos Urbanísticos
- Transporte Público Rodoviário**
 - Rede Existente
 - Paragens
- Transporte Público Ferroviário**
 - Linha Férrea Existente
- Redes de Infraestruturas**
 - Abastecimento de Água
 - Drenagem de Águas Residuais
 - Distribuição de Energia Elétrica
 - Distribuição de Gás Natural
- Equipamentos**
 - ▲ Ensino
 - Saúde e Ação Social
 - I Culto
 - ▲ Desporto
 - ▼ Cultura
 - I Hotelaria
 - Administração
 - ▲ Segurança Pública

AED 58 | QUINTA DO FIADEIRO

| | | | |
|---|--|---------------|--|
| Freguesia | UF de Teixoso e Sarzedo | | |
| Área (Proposta) (hectares) | 5,8 | | |
| População (Censos 2021, INE) | | | |
| População residente no aglomerado (n.º) | 14 | | |
| Densidade populacional no aglomerado (hab/hectare) | 2,4 | | |
| Varição da população residente no aglomerado (2011 - 2021, INE) (%) | 30,2 | | |
| Infraestruturas e serviços | | | |
| X | Rede de distribuição de água | X | Rede de telecomunicações |
| | Rede de drenagem de águas residuais | | Rede de transporte público rodoviário |
| X | Rede de distribuição de energia elétrica | | Rede de transporte público ferroviário |
| | Rede de distribuição de gás natural | | |
| Equipamentos de utilização coletiva | | | |
| | Ensino | Cultura | Segurança pública |
| | Saúde e Ação Social | Administração | Culto |
| | Desporto | | |
| Parque edificado total ou parcialmente habitacional (Censos 2021, INE) | | | |
| Edifícios (n.º) | 10 | | |
| Varição do n.º de edifícios no aglomerado (2011-2021, INE) (%) | 86,9 | | |
| Densidade de edifícios (n.º/hectare) | 1,7 | | |
| Edifícios totalmente afetos à habitação (%) | 100,0 | | |
| Alojamentos familiares (n.º) | 10 | | |
| Compromissos urbanísticos (n.º) | - | | |
| Reserva Agrícola Nacional (RAN) | | | |
| RAN (m ²) | - | | |
| Exclusões da RAN (m ²) | - | | |
| Reserva Ecológica Nacional (REN) | | | |
| REN (m ²) | - | | |
| Exclusões da REN (m ²) | - | | |



LEGENDA

- AED 58 | QUINTA DO FIADEIRO
- Perímetro Urbano Proposto
- Compromissos Urbanísticos
- Rede Existente
- Paragens
- Linha Férrea Existente
- Reserva Agrícola Nacional**
 - RAN Bruta
 - Exclusões da RAN
 - Integrações na RAN
- Reserva Ecológica Nacional**
 - REN Bruta
 - Exclusões da REN (tipo C)
 - Exclusões da REN (tipo E)
- Redes de Infraestruturas**
 - Abastecimento de Água
 - Drenagem de Águas Residuais
 - Distribuição de Energia Elétrica
 - Distribuição de Gás Natural
- Equipamentos**
 - Ensino
 - Saúde e Ação Social
 - Culto
 - Desporto
 - Cultura
 - Hotelaria
 - Administração
 - Segurança Pública

AED 59 | RIBEIRA DOS POUCOS

| | | | |
|---|--|---------------|--|
| Freguesia | UF de Teixoso e Sarzedo | | |
| Área (Proposta) (hectares) | 3,0 | | |
| População (Censos 2021, INE) | | | |
| População residente no aglomerado (n.º) | 8 | | |
| Densidade populacional no aglomerado (hab/hectare) | 2,7 | | |
| Varição da população residente no aglomerado (2011 - 2021, INE) (%) | -20,0 | | |
| Infraestruturas e serviços | | | |
| X | Rede de distribuição de água | X | Rede de telecomunicações |
| | Rede de drenagem de águas residuais | X | Rede de transporte público rodoviário |
| X | Rede de distribuição de energia elétrica | | Rede de transporte público ferroviário |
| | Rede de distribuição de gás natural | | |
| Equipamentos de utilização coletiva | | | |
| | Ensino | Cultura | Segurança pública |
| | Saúde e Ação Social | Administração | Culto |
| | Desporto | | |
| Parque edificado total ou parcialmente habitacional (Censos 2021, INE) | | | |
| Edifícios (n.º) | 6 | | |
| Varição do n.º de edifícios no aglomerado (2011-2021, INE) (%) | 0,0 | | |
| Densidade de edifícios (n.º/hectare) | 2,0 | | |
| Edifícios totalmente afetos à habitação (%) | 100,0 | | |
| Alojamentos familiares (n.º) | 6 | | |
| Compromissos urbanísticos (n.º) | - | | |
| Reserva Agrícola Nacional (RAN) | | | |
| RAN (m ²) | - | | |
| Exclusões da RAN (m ²) | 2.453,4 | | |
| Reserva Ecológica Nacional (REN) | | | |
| REN (m ²) | - | | |
| Exclusões da REN (m ²) | - | | |

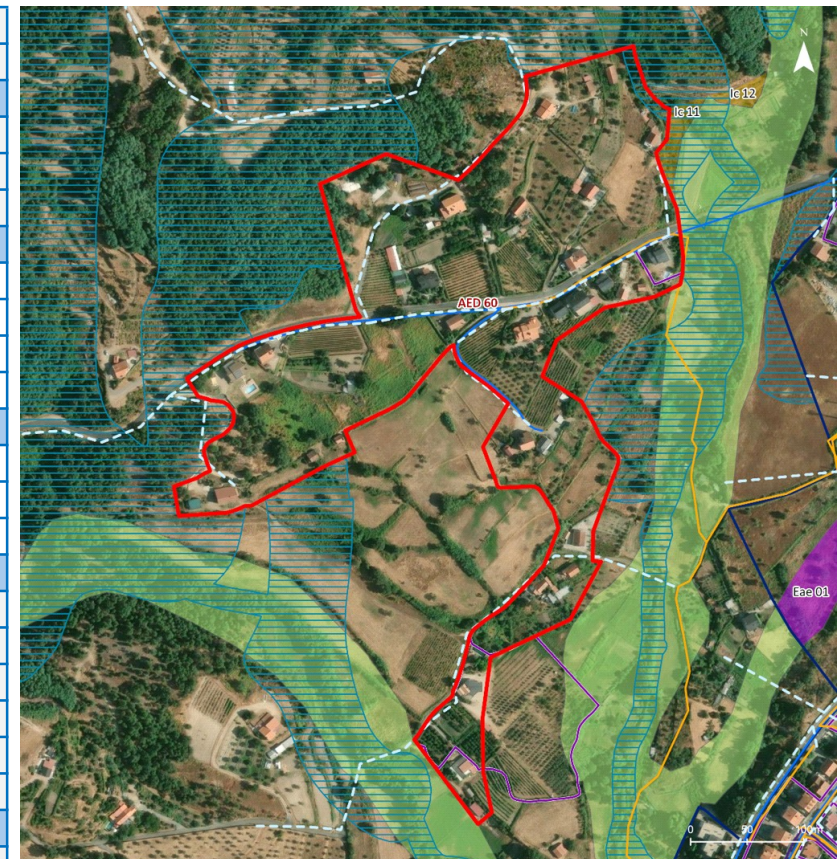


LEGENDA

- AED 59 | RIBEIRA DOS POUCOS
- Reserva Agrícola Nacional
 - RAN Bruta
 - Exclusões da RAN
 - Integrações na RAN
- Reserva Ecológica Nacional
 - REN Bruta
 - Exclusões da REN (tipo C)
 - Exclusões da REN (tipo E)
- Perímetro Urbano Proposto
- Compromissos Urbanísticos
- Transporte Público Rodoviário**
 - Rede Existente
 - Paragens
- Transporte Público Ferroviário**
 - - Linha Férrea Existente
- Redes de Infraestruturas**
 - Abastecimento de Água
 - Drenagem de Águas Residuais
 - Distribuição de Energia Elétrica
 - Distribuição de Gás Natural
- Equipamentos**
 - ▲ Ensino
 - ▼ Cultura
 - Saúde e Ação Social
 - Hotelaria
 - I Culto
 - Administração
 - ▲ Desporto
 - ▲ Segurança Pública

AED 60 | SERRADO

| | | | |
|---|--|---------------|--|
| Freguesia | UF de Teixoso e Sarzedo | | |
| Área (Proposta) (hectares) | 10,1 | | |
| População (Censos 2021, INE) | | | |
| População residente no aglomerado (n.º) | 88 | | |
| Densidade populacional no aglomerado (hab/hectare) | 8,7 | | |
| Varição da população residente no aglomerado (2011 - 2021, INE) (%) | 7,3 | | |
| Infraestruturas e serviços | | | |
| X | Rede de distribuição de água | X | Rede de telecomunicações |
| X | Rede de drenagem de águas residuais | | Rede de transporte público rodoviário |
| X | Rede de distribuição de energia elétrica | | Rede de transporte público ferroviário |
| | Rede de distribuição de gás natural | | |
| Equipamentos de utilização coletiva | | | |
| | Ensino | Cultura | Segurança pública |
| | Saúde e Ação Social | Administração | Culto |
| | Desporto | | |
| Parque edificado total ou parcialmente habitacional (Censos 2021, INE) | | | |
| Edifícios (n.º) | 45 | | |
| Varição do n.º de edifícios no aglomerado (2011-2021, INE) (%) | 2,3 | | |
| Densidade de edifícios (n.º/hectare) | 4,5 | | |
| Edifícios totalmente afetos à habitação (%) | 100,0 | | |
| Alojamentos familiares (n.º) | 55 | | |
| Compromissos urbanísticos (n.º) | 2 | | |
| Reserva Agrícola Nacional (RAN) | | | |
| RAN (m ²) | - | | |
| Exclusões da RAN (m ²) | - | | |
| Reserva Ecológica Nacional (REN) | | | |
| REN (m ²) | 734,2 | | |
| Exclusões da REN (m ²) | - | | |

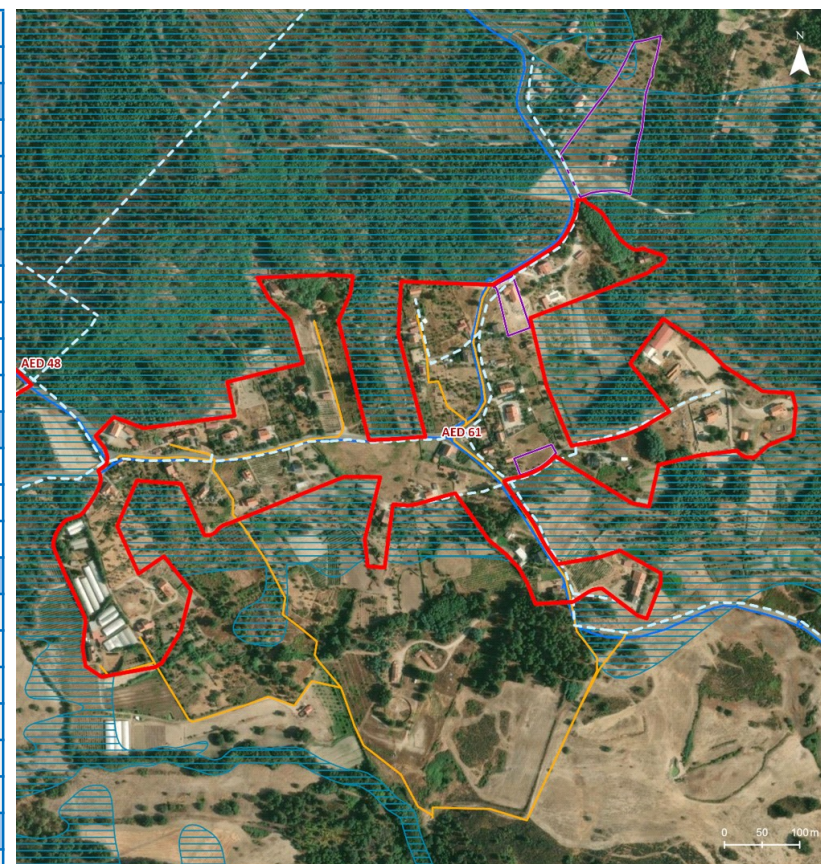


LEGENDA

- AED 60 | SERRADO
- Reserva Agrícola Nacional
 - RAN Bruta
 - Exclusões da RAN
 - Integrações na RAN
- Reserva Ecológica Nacional
 - REN Bruta
 - Exclusões da REN (tipo C)
 - Exclusões da REN (tipo E)
- Perímetro Urbano Proposto
- Compromissos Urbanísticos
- Transporte Público Rodoviário**
 - Rede Existente
 - Paragens
- Transporte Público Ferroviário**
 - - Linha Férrea Existente
- Redes de Infraestruturas**
 - Abastecimento de Água
 - Drenagem de Águas Residuais
 - Distribuição de Energia Elétrica
 - Distribuição de Gás Natural
- Equipamentos**
 - ▲ Ensino
 - Saúde e Ação Social
 - I Culto
 - ▲ Desporto
 - ▼ Cultura
 - I Hotelaria
 - Administração
 - ▲ Segurança Pública

AED 61 | TERLAMONTE

| | | | |
|---|--|---------------|--|
| Freguesia | UF de Teixoso e Sarzedo | | |
| Área (Proposta) (hectares) | 20,2 | | |
| População (Censos 2021, INE) | | | |
| População residente no aglomerado (n.º) | 63 | | |
| Densidade populacional no aglomerado (hab/hectare) | 3,1 | | |
| Varição da população residente no aglomerado (2011 - 2021, INE) (%) | -31,5 | | |
| Infraestruturas e serviços | | | |
| X | Rede de distribuição de água | X | Rede de telecomunicações |
| X | Rede de drenagem de águas residuais | | Rede de transporte público rodoviário |
| X | Rede de distribuição de energia elétrica | | Rede de transporte público ferroviário |
| | Rede de distribuição de gás natural | | |
| Equipamentos de utilização coletiva | | | |
| | Ensino | Cultura | Segurança pública |
| | Saúde e Ação Social | Administração | Culto |
| | Desporto | | |
| Parque edificado total ou parcialmente habitacional (Censos 2021, INE) | | | |
| Edifícios (n.º) | 41 | | |
| Varição do n.º de edifícios no aglomerado (2011-2021, INE) (%) | -10,9 | | |
| Densidade de edifícios (n.º/hectare) | 2,0 | | |
| Edifícios totalmente afetos à habitação (%) | 100,0 | | |
| Alojamentos familiares (n.º) | 1 | | |
| Compromissos urbanísticos (n.º) | 2 | | |
| Reserva Agrícola Nacional (RAN) | | | |
| RAN (m ²) | - | | |
| Exclusões da RAN (m ²) | - | | |
| Reserva Ecológica Nacional (REN) | | | |
| REN (m ²) | - | | |
| Exclusões da REN (m ²) | - | | |



LEGENDA

- AED 61 | TERLAMONTE
- Reserva Agrícola Nacional
 - RAN Bruta
 - Exclusões da RAN
 - Interações na RAN
- Reserva Ecológica Nacional
 - REN Bruta
 - Exclusões da REN (tipo C)
 - Exclusões da REN (tipo E)
- Perímetro Urbano Proposto
- Compromissos Urbanísticos
- Redes de Infraestruturas**
 - Abastecimento de Água
 - Drenagem de Águas Residuais
 - Distribuição de Energia Elétrica
 - Distribuição de Gás Natural
- Transporte Público Rodoviário**
 - Rede Existente
 - Paragens
- Transporte Público Ferroviário**
 - - Linha Férrea Existente
- Equipamentos**
 - ▲ Ensino
 - Saúde e Ação Social
 - I Culto
 - ▲ Desporto
 - ▼ Cultura
 - I Hotelaria
 - Administração
 - ▲ Segurança Pública

AED 62 | VALE DE MOURO (SUDESTE)

| | | | |
|---|--|---------------|--|
| Freguesia | UF de Teixoso e Sarzedo | | |
| Área (Proposta) (hectares) | 7,2 | | |
| População (Censos 2021, INE) | | | |
| População residente no aglomerado (n.º) | 20 | | |
| Densidade populacional no aglomerado (hab/hectare) | 2,8 | | |
| Varição da população residente no aglomerado (2011 - 2021, INE) (%) | 42,9 | | |
| Infraestruturas e serviços | | | |
| X | Rede de distribuição de água | X | Rede de telecomunicações |
| | Rede de drenagem de águas residuais | X | Rede de transporte público rodoviário |
| X | Rede de distribuição de energia elétrica | | Rede de transporte público ferroviário |
| | Rede de distribuição de gás natural | | |
| Equipamentos de utilização coletiva | | | |
| | Ensino | Cultura | Segurança pública |
| | Saúde e Ação Social | Administração | Culto |
| | Desporto | | |
| Parque edificado total ou parcialmente habitacional (Censos 2021, INE) | | | |
| Edifícios (n.º) | 7 | | |
| Varição do n.º de edifícios no aglomerado (2011-2021, INE) (%) | 0,0 | | |
| Densidade de edifícios (n.º/hectare) | 1,0 | | |
| Edifícios totalmente afetos à habitação (%) | 100,0 | | |
| Alojamentos familiares (n.º) | 7 | | |
| Compromissos urbanísticos (n.º) | - | | |
| Reserva Agrícola Nacional (RAN) | | | |
| RAN (m ²) | - | | |
| Exclusões da RAN (m ²) | - | | |
| Reserva Ecológica Nacional (REN) | | | |
| REN (m ²) | - | | |
| Exclusões da REN (m ²) | - | | |



LEGENDA

- AED 62 | VALE DE MOURO (SUDESTE)
- Perímetro Urbano Proposto
- Reserva Agrícola Nacional
- RAN Bruta
- Exclusões da RAN
- Interações na RAN
- Reserva Ecológica Nacional
- REN Bruta
- Exclusões da REN (tipo C)
- Exclusões da REN (tipo E)
- Compromissos Urbanísticos
- Transporte Público Rodoviário
- Rede Existente
- Paragens
- Transporte Público Ferroviário
- - Linha Férrea Existente
- Redes de Infraestruturas**
- Abastecimento de Água
- Drenagem de Águas Residuais
- Distribuição de Energia Elétrica
- Distribuição de Gás Natural
- Equipamentos**
- ▲ Ensino
- Saúde e Ação Social
- I Culto
- ▲ Desporto
- ▼ Cultura
- I Hotelaria
- Administração
- ▲ Segurança Pública

AED 63 | VALE DE MOURO (NOROESTE)

| | | | |
|---|--|---------------|--|
| Freguesia | UF de Teixoso e Sarzedo | | |
| Área (Proposta) (hectares) | 8,6 | | |
| População (Censos 2021, INE) | | | |
| População residente no aglomerado (n.º) | 66 | | |
| Densidade populacional no aglomerado (hab/hectare) | 7,6 | | |
| Varição da população residente no aglomerado (2011 - 2021, INE) (%) | 32,0 | | |
| Infraestruturas e serviços | | | |
| X | Rede de distribuição de água | X | Rede de telecomunicações |
| X | Rede de drenagem de águas residuais | | Rede de transporte público rodoviário |
| X | Rede de distribuição de energia elétrica | | Rede de transporte público ferroviário |
| | Rede de distribuição de gás natural | | |
| Equipamentos de utilização coletiva | | | |
| | Ensino | Cultura | Segurança pública |
| | Saúde e Ação Social | Administração | Culto |
| | Desporto | | |
| Parque edificado total ou parcialmente habitacional (Censos 2021, INE) | | | |
| Edifícios (n.º) | 29 | | |
| Varição do n.º de edifícios no aglomerado (2011-2021, INE) (%) | 3,6 | | |
| Densidade de edifícios (n.º/hectare) | 3,4 | | |
| Edifícios totalmente afetos à habitação (%) | 100,0 | | |
| Alojamentos familiares (n.º) | 29 | | |
| Compromissos urbanísticos (n.º) | - | | |
| Reserva Agrícola Nacional (RAN) | | | |
| RAN (m ²) | - | | |
| Exclusões da RAN (m ²) | 1.968,8 | | |
| Reserva Ecológica Nacional (REN) | | | |
| REN (m ²) | - | | |
| Exclusões da REN (m ²) | - | | |



LEGENDA

AED 63 | VALE DE MOURO (NOROESTE)

- Perímetro Urbano Proposto
- Compromissos Urbanísticos

Reserva Agrícola Nacional

- RAN Bruta
- Exclusões da RAN
- Integrações na RAN

Reserva Ecológica Nacional

- REN Bruta
- Exclusões da REN (tipo C)
- Exclusões da REN (tipo E)

Redes de Infraestruturas

- Abastecimento de Água
- Drenagem de Águas Residuais
- Distribuição de Energia Elétrica
- Distribuição de Gás Natural

Transporte Público Rodoviário

- Rede Existente
- Paragens

Transporte Público Ferroviário

- Linha Férrea Existente

Equipamentos

- Ensino
- Saúde e Ação Social
- Culto
- Desporto
- Cultura
- Hotelaria
- Administração
- Segurança Pública

AED 64 | ALDEIA DO SOUTO

| | | | |
|---|--|---------------|--|
| Freguesia | UF de Vale Formoso e Aldeia do Souto | | |
| Área (Proposta) (hectares) | 5,6 | | |
| População (Censos 2021, INE) | | | |
| População residente no aglomerado (n.º) | 8 | | |
| Densidade populacional no aglomerado (hab/hectare) | 1,4 | | |
| Varição da população residente no aglomerado (2011 - 2021, INE) (%) | 0,0 | | |
| Infraestruturas e serviços | | | |
| X | Rede de distribuição de água | X | Rede de telecomunicações |
| X | Rede de drenagem de águas residuais | | Rede de transporte público rodoviário |
| X | Rede de distribuição de energia elétrica | | Rede de transporte público ferroviário |
| | Rede de distribuição de gás natural | | |
| Equipamentos de utilização coletiva | | | |
| | Ensino | Cultura | Segurança pública |
| | Saúde e Ação Social | Administração | X Culto |
| | Desporto | | |
| Parque edificado total ou parcialmente habitacional (Censos 2021, INE) | | | |
| Edifícios (n.º) | 10 | | |
| Varição do n.º de edifícios no aglomerado (2011-2021, INE) (%) | 46,2 | | |
| Densidade de edifícios (n.º/hectare) | 2,0 | | |
| Edifícios totalmente afetos à habitação (%) | 100,0 | | |
| Alojamentos familiares (n.º) | 10 | | |
| Compromissos urbanísticos (n.º) | - | | |
| Reserva Agrícola Nacional (RAN) | | | |
| RAN (m ²) | - | | |
| Exclusões da RAN (m ²) | - | | |
| Reserva Ecológica Nacional (REN) | | | |
| REN (m ²) | - | | |
| Exclusões da REN (m ²) | - | | |



LEGENDA

- AED 64 | ALDEIA DO SOUTO
- Reserva Agrícola Nacional
 - RAN Bruta
 - Exclusões da RAN
 - Interações na RAN
- Reserva Ecológica Nacional
 - REN Bruta
 - Exclusões da REN (tipo C)
 - Exclusões da REN (tipo E)
- Perímetro Urbano Proposto
- Compromissos Urbanísticos
- Redes de Infraestruturas**
 - Abastecimento de Água
 - Drenagem de Águas Residuais
 - Distribuição de Energia Elétrica
 - Distribuição de Gás Natural
- Transporte Público Rodoviário**
 - Rede Existente
 - Paragens
- Transporte Público Ferroviário**
 - - Linha Férrea Existente
- Equipamentos**
 - ▲ Ensino
 - ▼ Cultura
 - Saúde e Ação Social
 - Hotelaria
 - I Culto
 - Administração
 - ▲ Desporto
 - ▲ Segurança Pública

AED 65 | QUINTA DA CARREIRA

| | | | |
|---|--|---------------|--|
| Freguesia | UF de Vale Formoso e Aldeia do Souto | | |
| Área (Proposta) (hectares) | 5,9 | | |
| População (Censos 2021, INE) | | | |
| População residente no aglomerado (n.º) | 12 | | |
| Densidade populacional no aglomerado (hab/hectare) | 1,9 | | |
| Varição da população residente no aglomerado (2011 - 2021, INE) (%) | 7,8 | | |
| Infraestruturas e serviços | | | |
| X | Rede de distribuição de água | X | Rede de telecomunicações |
| | Rede de drenagem de águas residuais | | Rede de transporte público rodoviário |
| X | Rede de distribuição de energia elétrica | | Rede de transporte público ferroviário |
| | Rede de distribuição de gás natural | | |
| Equipamentos de utilização coletiva | | | |
| | Ensino | Cultura | Segurança pública |
| | Saúde e Ação Social | Administração | Culto |
| | Desporto | | |
| Parque edificado total ou parcialmente habitacional (Censos 2021, INE) | | | |
| Edifícios (n.º) | 10 | | |
| Varição do n.º de edifícios no aglomerado (2011-2021, INE) (%) | -23,0 | | |
| Densidade de edifícios (n.º/hectare) | 1,6 | | |
| Edifícios totalmente afetos à habitação (%) | 100,0 | | |
| Alojamentos familiares (n.º) | 11 | | |
| Compromissos urbanísticos (n.º) | 1 | | |
| Reserva Agrícola Nacional (RAN) | | | |
| RAN (m ²) | - | | |
| Exclusões da RAN (m ²) | - | | |
| Reserva Ecológica Nacional (REN) | | | |
| REN (m ²) | - | | |
| Exclusões da REN (m ²) | - | | |

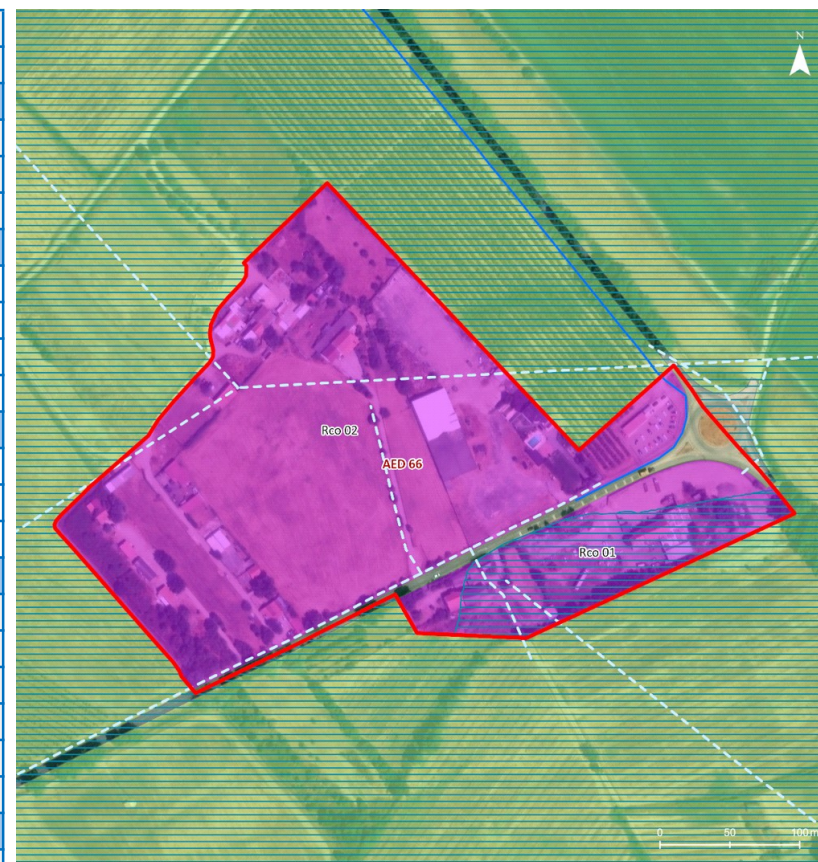


LEGENDA

- AED 65 | QUINTA DA CARREIRA
- Perímetro Urbano Proposto
- Compromissos Urbanísticos
- Reserva Agrícola Nacional**
 - RAN Bruta
 - Exclusões da RAN
 - Interações na RAN
- Reserva Ecológica Nacional**
 - REN Bruta
 - Exclusões da REN (tipo C)
 - Exclusões da REN (tipo E)
- Redes de Infraestruturas**
 - Abastecimento de Água
 - Drenagem de Águas Residuais
 - Distribuição de Energia Elétrica
 - Distribuição de Gás Natural
- Equipamentos**
 - ▲ Ensino
 - Saúde e Ação Social
 - I Culto
 - ▲ Desporto
 - ▼ Cultura
 - I Hotelaria
 - Administração
 - ▲ Segurança Pública
- Transporte Público Rodoviário**
 - Rede Existente
 - Paragens
- Transporte Público Ferroviário**
 - Linha Férrea Existente

AED 66 | QUINTAS DO CORGO

| | | | |
|---|--|---------------|--|
| Freguesia | UF de Vale Formoso e Aldeia do Souto | | |
| Área (Proposta) (hectares) | 9,3 | | |
| População (Censos 2021, INE) | | | |
| População residente no aglomerado (n.º) | 40 | | |
| Densidade populacional no aglomerado (hab/hectare) | 4,3 | | |
| Varição da população residente no aglomerado (2011 - 2021, INE) (%) | -35,0 | | |
| Infraestruturas e serviços | | | |
| X | Rede de distribuição de água | X | Rede de telecomunicações |
| | Rede de drenagem de águas residuais | | Rede de transporte público rodoviário |
| X | Rede de distribuição de energia elétrica | | Rede de transporte público ferroviário |
| | Rede de distribuição de gás natural | | |
| Equipamentos de utilização coletiva | | | |
| | Ensino | Cultura | Segurança pública |
| | Saúde e Ação Social | Administração | Culto |
| | Desporto | | |
| Parque edificado total ou parcialmente habitacional (Censos 2021, INE) | | | |
| Edifícios (n.º) | 14 | | |
| Varição do n.º de edifícios no aglomerado (2011-2021, INE) (%) | -49,1 | | |
| Densidade de edifícios (n.º/hectare) | 1,4 | | |
| Edifícios totalmente afetos à habitação (%) | 100,0 | | |
| Alojamentos familiares (n.º) | 14 | | |
| Compromissos urbanísticos (n.º) | - | | |
| Reserva Agrícola Nacional (RAN) | | | |
| RAN (m ²) | - | | |
| Exclusões da RAN (m ²) | 89.558,8 | | |
| Reserva Ecológica Nacional (REN) | | | |
| REN (m ²) | 12.122,7 | | |
| Exclusões da REN (m ²) | - | | |

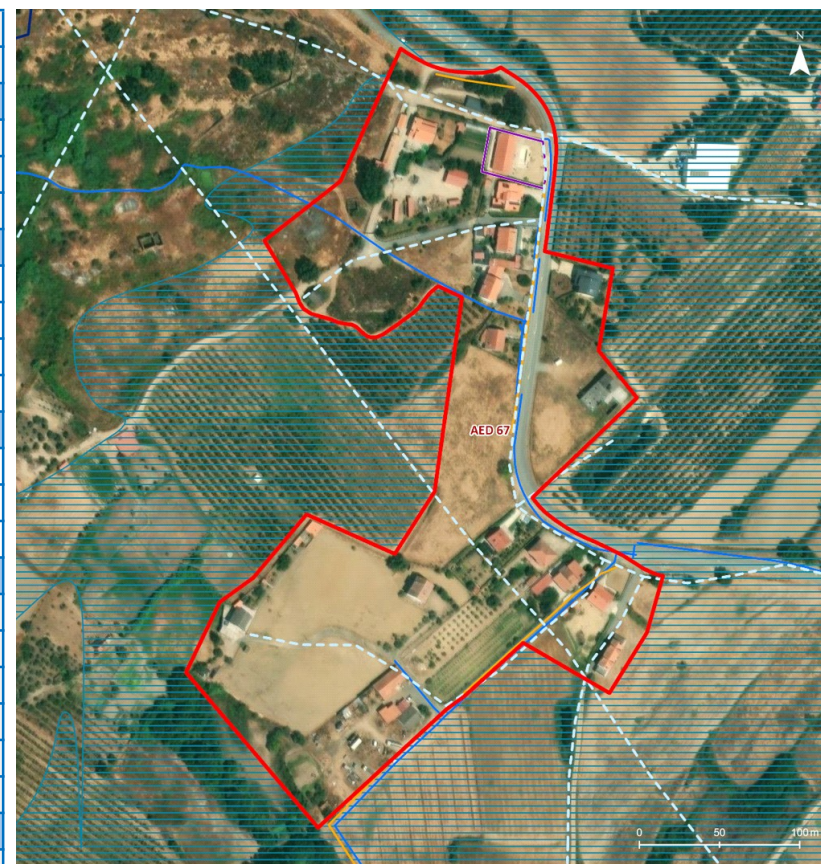


LEGENDA

- AED 66 | QUINTAS DO CORGO
- Perímetro Urbano Proposto
- Compromissos Urbanísticos
- Reserva Agrícola Nacional**
- RAN Bruta
- Exclusões da RAN
- Integrações na RAN
- Reserva Ecológica Nacional**
- REN Bruta
- Exclusões da REN (tipo C)
- Exclusões da REN (tipo E)
- Rede Existente
- Paragens
- Redes de Infraestruturas**
- Abastecimento de Água
- Drenagem de Águas Residuais
- Distribuição de Energia Elétrica
- Distribuição de Gás Natural
- Equipamentos**
- ▲ Ensino
- Saúde e Ação Social
- I Culto
- ▲ Desporto
- ▼ Cultura
- I Hotelaria
- Administração
- ▲ Segurança Pública
- - Linha Férrea Existente

AED 67 | VALE FORMOSO (NASCENTE)

| | | | |
|---|--|---------------|--|
| Freguesia | UF de Vale Formoso e Aldeia do Souto | | |
| Área (Proposta) (hectares) | 6,6 | | |
| População (Censos 2021, INE) | | | |
| População residente no aglomerado (n.º) | 32 | | |
| Densidade populacional no aglomerado (hab/hectare) | 4,9 | | |
| Varição da população residente no aglomerado (2011 - 2021, INE) (%) | 3,2 | | |
| Infraestruturas e serviços | | | |
| X | Rede de distribuição de água | X | Rede de telecomunicações |
| X | Rede de drenagem de águas residuais | | Rede de transporte público rodoviário |
| X | Rede de distribuição de energia elétrica | | Rede de transporte público ferroviário |
| | Rede de distribuição de gás natural | | |
| Equipamentos de utilização coletiva | | | |
| | Ensino | Cultura | Segurança pública |
| | Saúde e Ação Social | Administração | Culto |
| | Desporto | | |
| Parque edificado total ou parcialmente habitacional (Censos 2021, INE) | | | |
| Edifícios (n.º) | 20 | | |
| Varição do n.º de edifícios no aglomerado (2011-2021, INE) (%) | 5,3 | | |
| Densidade de edifícios (n.º/hectare) | 3,0 | | |
| Edifícios totalmente afetos à habitação (%) | 100,0 | | |
| Alojamentos familiares (n.º) | 20 | | |
| Compromissos urbanísticos (n.º) | 1 | | |
| Reserva Agrícola Nacional (RAN) | | | |
| RAN (m ²) | - | | |
| Exclusões da RAN (m ²) | - | | |
| Reserva Ecológica Nacional (REN) | | | |
| REN (m ²) | - | | |
| Exclusões da REN (m ²) | - | | |



LEGENDA

- AED 67 | VALE FORMOSO (NASCENTE)
- Perímetro Urbano Proposto
- Compromissos Urbanísticos
- Reserva Agrícola Nacional**
- RAN Bruta
- Exclusões da RAN
- Integrações na RAN
- Reserva Ecológica Nacional**
- REN Bruta
- Exclusões da REN (tipo C)
- Exclusões da REN (tipo E)
- Redes de Infraestruturas**
- Abastecimento de Água
- Drenagem de Águas Residuais
- Distribuição de Energia Elétrica
- Distribuição de Gás Natural
- Equipamentos**
- ▲ Ensino
- Saúde e Ação Social
- I Culto
- ▲ Desporto
- ▼ Cultura
- I Hotelaria
- Administração
- ▲ Segurança Pública
- Rede Existente
- Paragens
- Transporte Público Rodoviário
- Transporte Público Ferroviário
- Linha Férrea Existente

AED 68 | VALE FORMOSO (POENTE)

| | | | |
|---|--|---------------|--|
| Freguesia | UF de Vale Formoso e Aldeia do Souto | | |
| Área (Proposta) (hectares) | 6,7 | | |
| População (Censos 2021, INE) | | | |
| População residente no aglomerado (n.º) | 18 | | |
| Densidade populacional no aglomerado (hab/hectare) | 2,7 | | |
| Varição da população residente no aglomerado (2011 - 2021, INE) (%) | 28,6 | | |
| Infraestruturas e serviços | | | |
| X | Rede de distribuição de água | X | Rede de telecomunicações |
| | Rede de drenagem de águas residuais | | Rede de transporte público rodoviário |
| X | Rede de distribuição de energia elétrica | | Rede de transporte público ferroviário |
| | Rede de distribuição de gás natural | | |
| Equipamentos de utilização coletiva | | | |
| | Ensino | Cultura | Segurança pública |
| | Saúde e Ação Social | Administração | Culto |
| | Desporto | | |
| Parque edificado total ou parcialmente habitacional (Censos 2021, INE) | | | |
| Edifícios (n.º) | 15 | | |
| Varição do n.º de edifícios no aglomerado (2011-2021, INE) (%) | 7,1 | | |
| Densidade de edifícios (n.º/hectare) | 2,3 | | |
| Edifícios totalmente afetos à habitação (%) | 100,0 | | |
| Alojamentos familiares (n.º) | 15 | | |
| Compromissos urbanísticos (n.º) | - | | |
| Reserva Agrícola Nacional (RAN) | | | |
| RAN (m ²) | - | | |
| Exclusões da RAN (m ²) | - | | |
| Reserva Ecológica Nacional (REN) | | | |
| REN (m ²) | - | | |
| Exclusões da REN (m ²) | - | | |

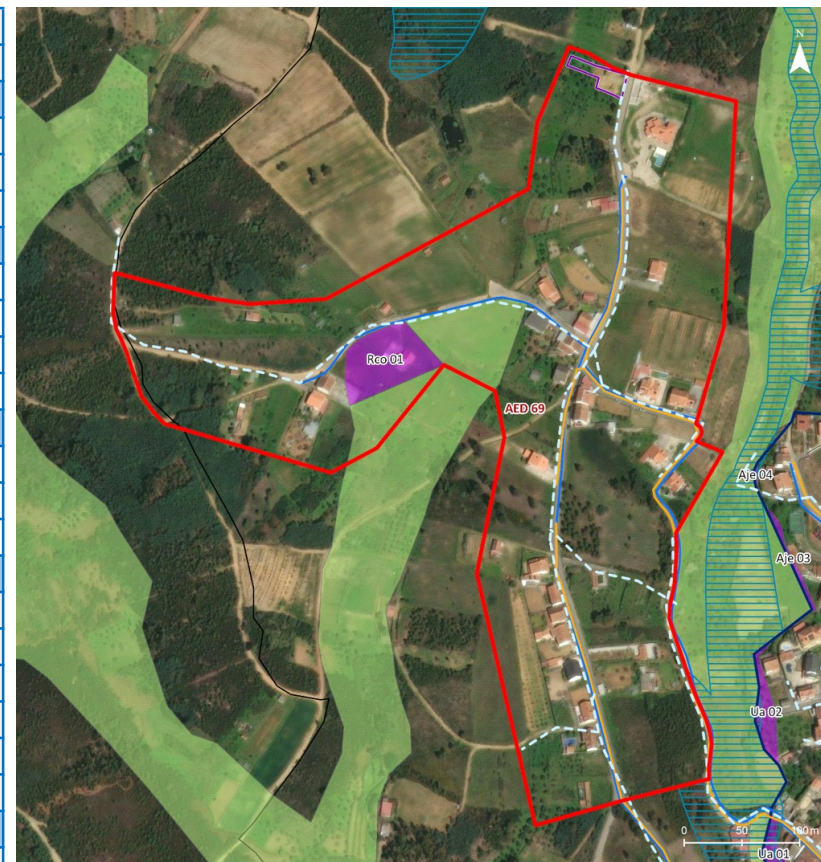


LEGENDA

| | | |
|---|---|---|
| □ AED 68 VALE FORMOSO (POENTE) | Perímetro Urbano Proposto | Redes de Infraestruturas |
| Reserva Agrícola Nacional | Compromissos Urbanísticos | — Abastecimento de Água |
| RAN Bruta | Transporte Público Rodoviário | — Drenagem de Águas Residuais |
| Exclusões da RAN | — Rede Existente | — Distribuição de Energia Elétrica |
| Interações na RAN | ● Paragens | — Distribuição de Gás Natural |
| Reserva Ecológica Nacional | Transporte Público Ferroviário | Equipamentos |
| REN Bruta | — Linha Férrea Existente | ▲ Ensino |
| Exclusões da REN (tipo C) | | ▼ Cultura |
| Exclusões da REN (tipo E) | | ● Saúde e Ação Social |
| | | ■ Hotelaria |
| | | I Culto |
| | | ■ Administração |
| | | ▲ Desporto |
| | | ▲ Segurança Pública |

AED 69 | VALES DO RIO

| | | | |
|---|--|---------------|--|
| Freguesia | Vales do Rio | | |
| Área (Proposta) (hectares) | 15,3 | | |
| População (Censos 2021, INE) | | | |
| População residente no aglomerado (n.º) | 54 | | |
| Densidade populacional no aglomerado (hab/hectare) | 3,5 | | |
| Varição da população residente no aglomerado (2011 - 2021, INE) (%) | 38,7 | | |
| Infraestruturas e serviços | | | |
| X | Rede de distribuição de água | X | Rede de telecomunicações |
| X | Rede de drenagem de águas residuais | | Rede de transporte público rodoviário |
| X | Rede de distribuição de energia elétrica | | Rede de transporte público ferroviário |
| | Rede de distribuição de gás natural | | |
| Equipamentos de utilização coletiva | | | |
| | Ensino | Cultura | Segurança pública |
| | Saúde e Ação Social | Administração | Culto |
| | Desporto | | |
| Parque edificado total ou parcialmente habitacional (Censos 2021, INE) | | | |
| Edifícios (n.º) | 25 | | |
| Varição do n.º de edifícios no aglomerado (2011-2021, INE) (%) | 12,0 | | |
| Densidade de edifícios (n.º/hectare) | 1,7 | | |
| Edifícios totalmente afetos à habitação (%) | 100,0 | | |
| Alojamentos familiares (n.º) | 27 | | |
| Compromissos urbanísticos (n.º) | 1 | | |
| Reserva Agrícola Nacional (RAN) | | | |
| RAN (m ²) | 7.227,9 | | |
| Exclusões da RAN (m ²) | 3.632,2 | | |
| Reserva Ecológica Nacional (REN) | | | |
| REN (m ²) | - | | |
| Exclusões da REN (m ²) | - | | |



LEGENDA

- AED 69 | VALES DO RIO
- Reserva Agrícola Nacional
 - RAN Bruta
 - Exclusões da RAN
 - Interações na RAN
- Reserva Ecológica Nacional
 - REN Bruta
 - Exclusões da REN (tipo C)
 - Exclusões da REN (tipo E)
- Perímetro Urbano Proposto
- Compromissos Urbanísticos
- Transporte Público Rodoviário**
 - Rede Existente
 - Paragens
- Transporte Público Ferroviário**
 - Linha Férrea Existente
- Redes de Infraestruturas**
 - Abastecimento de Água
 - Drenagem de Águas Residuais
 - Distribuição de Energia Elétrica
 - Distribuição de Gás Natural
- Equipamentos**
 - ▲ Ensino
 - Saúde e Ação Social
 - I Culto
 - ▲ Desporto
 - ▼ Cultura
 - I Hotelaria
 - Administração
 - ▲ Segurança Pública

AED 70 | BERINGUEIRA (NORTE)

| | | | |
|---|--|---------------|--|
| Freguesia | Vila do Carvalho/Cantar-Galo | | |
| Área (Proposta) (hectares) | 3,0 | | |
| População (Censos 2021, INE) | | | |
| População residente no aglomerado (n.º) | 17 | | |
| Densidade populacional no aglomerado (hab/hectare) | 5,7 | | |
| Varição da população residente no aglomerado (2011 - 2021, INE) (%) | -24,3 | | |
| Infraestruturas e serviços | | | |
| X | Rede de distribuição de água | X | Rede de telecomunicações |
| | Rede de drenagem de águas residuais | | Rede de transporte público rodoviário |
| X | Rede de distribuição de energia elétrica | | Rede de transporte público ferroviário |
| | Rede de distribuição de gás natural | | |
| Equipamentos de utilização coletiva | | | |
| | Ensino | Cultura | Segurança pública |
| | Saúde e Ação Social | Administração | Culto |
| | Desporto | | |
| Parque edificado total ou parcialmente habitacional (Censos 2021, INE) | | | |
| Edifícios (n.º) | 13 | | |
| Varição do n.º de edifícios no aglomerado (2011-2021, INE) (%) | -3,8 | | |
| Densidade de edifícios (n.º/hectare) | 4,2 | | |
| Edifícios totalmente afetos à habitação (%) | 100,0 | | |
| Alojamentos familiares (n.º) | 14 | | |
| Compromissos urbanísticos (n.º) | - | | |
| Reserva Agrícola Nacional (RAN) | | | |
| RAN (m ²) | - | | |
| Exclusões da RAN (m ²) | - | | |
| Reserva Ecológica Nacional (REN) | | | |
| REN (m ²) | - | | |
| Exclusões da REN (m ²) | - | | |



LEGENDA

- AED 70 | BERINGUEIRA (NORTE)
- Perímetro Urbano Proposto
- Compromissos Urbanísticos
- Reserva Agrícola Nacional**
- RAN Bruta
- Exclusões da RAN
- Interações na RAN
- Reserva Ecológica Nacional**
- REN Bruta
- Exclusões da REN (tipo C)
- Exclusões da REN (tipo E)
- Redes de Infraestruturas**
- Abastecimento de Água
- Drenagem de Águas Residuais
- Distribuição de Energia Elétrica
- Distribuição de Gás Natural
- Equipamentos**
- ▲ Ensino
- Saúde e Ação Social
- ! Culto
- ▲ Desporto
- ▼ Cultura
- Hotelaria
- Administração
- ▲ Segurança Pública
- Rede Existente
- Paragens
- Transporte Público Rodoviário
- Transporte Público Ferroviário
- Linha Férrea Existente

AED 71 | BERINGUEIRA (SUL)

| | | | |
|---|--|---------------|--|
| Freguesia | Vila do Carvalho/UF de Covilhã e Canhoso | | |
| Área (Proposta) (hectares) | 1,0 | | |
| População (Censos 2021, INE) | | | |
| População residente no aglomerado (n.º) | 6 | | |
| Densidade populacional no aglomerado (hab/hectare) | 6,2 | | |
| Varição da população residente no aglomerado (2011 - 2021, INE) (%) | -33,3 | | |
| Infraestruturas e serviços | | | |
| X | Rede de distribuição de água | X | Rede de telecomunicações |
| | Rede de drenagem de águas residuais | | Rede de transporte público rodoviário |
| X | Rede de distribuição de energia elétrica | | Rede de transporte público ferroviário |
| | Rede de distribuição de gás natural | | |
| Equipamentos de utilização coletiva | | | |
| | Ensino | Cultura | Segurança pública |
| | Saúde e Ação Social | Administração | Culto |
| | Desporto | | |
| Parque edificado total ou parcialmente habitacional (Censos 2021, INE) | | | |
| Edifícios (n.º) | 5 | | |
| Varição do n.º de edifícios no aglomerado (2011-2021, INE) (%) | 0,0 | | |
| Densidade de edifícios (n.º/hectare) | 5,2 | | |
| Edifícios totalmente afetos à habitação (%) | 100,0 | | |
| Alojamentos familiares (n.º) | 6 | | |
| Compromissos urbanísticos (n.º) | - | | |
| Reserva Agrícola Nacional (RAN) | | | |
| RAN (m ²) | - | | |
| Exclusões da RAN (m ²) | - | | |
| Reserva Ecológica Nacional (REN) | | | |
| REN (m ²) | - | | |
| Exclusões da REN (m ²) | - | | |



LEGENDA

- AED 71 | BERINGUEIRA (SUL)
- Perímetro Urbano Proposto
- Compromissos Urbanísticos
- Reserva Agrícola Nacional
 - RAN Bruta
 - Exclusões da RAN
 - Integrações na RAN
- Reserva Ecológica Nacional
 - REN Bruta
 - Exclusões da REN (tipo C)
 - Exclusões da REN (tipo E)
- Rede Existente
- Paragens
- Transporte Público Rodoviário
- Transporte Público Ferroviário
- Linha Férrea Existente

Redes de Infraestruturas

- Abastecimento de Água
- Drenagem de Águas Residuais
- Distribuição de Energia Elétrica
- Distribuição de Gás Natural

Equipamentos

- ▲ Ensino
- Saúde e Ação Social
- I Culto
- ▲ Desporto
- ▼ Cultura
- I Hotelaria
- Administração
- ▲ Segurança Pública

AED 72 | BERRINCHA

| | | | |
|---|--|---------------|--|
| Freguesia | Vila do Carvalho | | |
| Área (Proposta) (hectares) | 18,5 | | |
| População (Censos 2021, INE) | | | |
| População residente no aglomerado (n.º) | 60 | | |
| Densidade populacional no aglomerado (hab/hectare) | 3,2 | | |
| Varição da população residente no aglomerado (2011 - 2021, INE) (%) | 9,1 | | |
| Infraestruturas e serviços | | | |
| | Rede de distribuição de água | X | Rede de telecomunicações |
| | Rede de drenagem de águas residuais | | Rede de transporte público rodoviário |
| X | Rede de distribuição de energia elétrica | | Rede de transporte público ferroviário |
| | Rede de distribuição de gás natural | | |
| Equipamentos de utilização coletiva | | | |
| | Ensino | Cultura | Segurança pública |
| | Saúde e Ação Social | Administração | Culto |
| | Desporto | | |
| Parque edificado total ou parcialmente habitacional (Censos 2021, INE) | | | |
| Edifícios (n.º) | 42 | | |
| Varição do n.º de edifícios no aglomerado (2011-2021, INE) (%) | 2,4 | | |
| Densidade de edifícios (n.º/hectare) | 2,3 | | |
| Edifícios totalmente afetos à habitação (%) | 100,0 | | |
| Alojamentos familiares (n.º) | 55 | | |
| Compromissos urbanísticos (n.º) | - | | |
| Reserva Agrícola Nacional (RAN) | | | |
| RAN (m ²) | - | | |
| Exclusões da RAN (m ²) | - | | |
| Reserva Ecológica Nacional (REN) | | | |
| REN (m ²) | - | | |
| Exclusões da REN (m ²) | - | | |



LEGENDA

- AED 72 | BERRINCHA
- Perímetro Urbano Proposto
- Compromissos Urbanísticos
- Reserva Agrícola Nacional
 - RAN Bruta
 - Exclusões da RAN
 - Interações na RAN
- Reserva Ecológica Nacional
 - REN Bruta
 - Exclusões da REN (tipo C)
 - Exclusões da REN (tipo E)
- Rede Existente
- Paragens
- Transporte Público Rodoviário
- Transporte Público Ferroviário
- Linha Férrea Existente

Redes de Infraestruturas

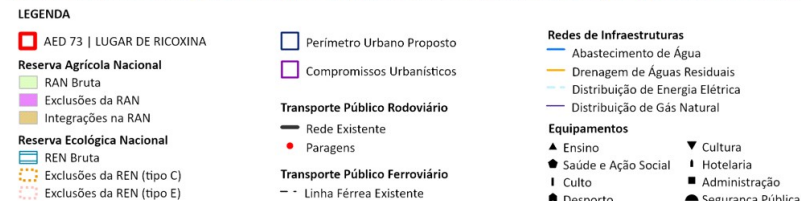
- Abastecimento de Água
- Drenagem de Águas Residuais
- Distribuição de Energia Elétrica
- Distribuição de Gás Natural

Equipamentos

- ▲ Ensino
- Saúde e Ação Social
- I Culto
- ▲ Desporto
- ▼ Cultura
- I Hotelaria
- Administração
- ▲ Segurança Pública

AED 73 | LUGAR DE RICOXINA

| | | |
|---|--|-------------------|
| Freguesia | Vila do Carvalho | |
| Área (Proposta) (hectares) | 9,5 | |
| População (Censos 2021, INE) | | |
| População residente no aglomerado (n.º) | 55 | |
| Densidade populacional no aglomerado (hab/hectare) | 5,8 | |
| Varição da população residente no aglomerado (2011 - 2021, INE) (%) | -40,8 | |
| Infraestruturas e serviços | | |
| X Rede de distribuição de água | X Rede de telecomunicações | |
| X Rede de drenagem de águas residuais | Rede de transporte público rodoviário | |
| X Rede de distribuição de energia elétrica | Rede de transporte público ferroviário | |
| Rede de distribuição de gás natural | | |
| Equipamentos de utilização coletiva | | |
| Ensino | Cultura | Segurança pública |
| Saúde e Ação Social | Administração | Culto |
| Desporto | | |
| Parque edificado total ou parcialmente habitacional (Censos 2021, INE) | | |
| Edifícios (n.º) | 37 | |
| Varição do n.º de edifícios no aglomerado (2011-2021, INE) (%) | 6,1 | |
| Densidade de edifícios (n.º/hectare) | 3,9 | |
| Edifícios totalmente afetos à habitação (%) | 100,0 | |
| Alojamentos familiares (n.º) | 47 | |
| Compromissos urbanísticos (n.º) | - | |
| Reserva Agrícola Nacional (RAN) | | |
| RAN (m ²) | - | |
| Exclusões da RAN (m ²) | - | |
| Reserva Ecológica Nacional (REN) | | |
| REN (m ²) | - | |
| Exclusões da REN (m ²) | - | |



AED 74 | PORTELA

| | | | |
|---|--|---------------|--|
| Freguesia | Vila do Carvalho | | |
| Área (Proposta) (hectares) | 4,7 | | |
| População (Censos 2021, INE) | | | |
| População residente no aglomerado (n.º) | 5 | | |
| Densidade populacional no aglomerado (hab/hectare) | 1,1 | | |
| Varição da população residente no aglomerado (2011 - 2021, INE) (%) | -43,9 | | |
| Infraestruturas e serviços | | | |
| | Rede de distribuição de água | X | Rede de telecomunicações |
| | Rede de drenagem de águas residuais | | Rede de transporte público rodoviário |
| X | Rede de distribuição de energia elétrica | | Rede de transporte público ferroviário |
| | Rede de distribuição de gás natural | | |
| Equipamentos de utilização coletiva | | | |
| | Ensino | Cultura | Segurança pública |
| | Saúde e Ação Social | Administração | Culto |
| | Desporto | | |
| Parque edificado total ou parcialmente habitacional (Censos 2021, INE) | | | |
| Edifícios (n.º) | 10 | | |
| Varição do n.º de edifícios no aglomerado (2011-2021, INE) (%) | -13,0 | | |
| Densidade de edifícios (n.º/hectare) | 2,1 | | |
| Edifícios totalmente afetos à habitação (%) | 100,0 | | |
| Alojamentos familiares (n.º) | 11 | | |
| Compromissos urbanísticos (n.º) | 1 | | |
| Reserva Agrícola Nacional (RAN) | | | |
| RAN (m ²) | - | | |
| Exclusões da RAN (m ²) | - | | |
| Reserva Ecológica Nacional (REN) | | | |
| REN (m ²) | 27,0 | | |
| Exclusões da REN (m ²) | - | | |



AED 75 | REGO DE ÁGUA

| | | | |
|---|--|---------------|--|
| Freguesia | Vila do Carvalho | | |
| Área (Proposta) (hectares) | 6,2 | | |
| População (Censos 2021, INE) | | | |
| População residente no aglomerado (n.º) | 31 | | |
| Densidade populacional no aglomerado (hab/hectare) | 5,0 | | |
| Varição da população residente no aglomerado (2011 - 2021, INE) (%) | -22,5 | | |
| Infraestruturas e serviços | | | |
| | Rede de distribuição de água | X | Rede de telecomunicações |
| X | Rede de drenagem de águas residuais | | Rede de transporte público rodoviário |
| X | Rede de distribuição de energia elétrica | | Rede de transporte público ferroviário |
| | Rede de distribuição de gás natural | | |
| Equipamentos de utilização coletiva | | | |
| | Ensino | Cultura | Segurança pública |
| | Saúde e Ação Social | Administração | Culto |
| | Desporto | | |
| Parque edificado total ou parcialmente habitacional (Censos 2021, INE) | | | |
| Edifícios (n.º) | 25 | | |
| Varição do n.º de edifícios no aglomerado (2011-2021, INE) (%) | -7,4 | | |
| Densidade de edifícios (n.º/hectare) | 4,0 | | |
| Edifícios totalmente afetos à habitação (%) | 100,0 | | |
| Alojamentos familiares (n.º) | 26 | | |
| Compromissos urbanísticos (n.º) | - | | |
| Reserva Agrícola Nacional (RAN) | | | |
| RAN (m ²) | - | | |
| Exclusões da RAN (m ²) | - | | |
| Reserva Ecológica Nacional (REN) | | | |
| REN (m ²) | 1.526,3 | | |
| Exclusões da REN (m ²) | - | | |



LEGENDA

- AED 75 | REGO DE ÁGUA
- Perímetro Urbano Proposto
- Compromissos Urbanísticos
- Reserva Agrícola Nacional
 - RAN Bruta
 - Exclusões da RAN
 - Integrações na RAN
- Reserva Ecológica Nacional
 - REN Bruta
 - Exclusões da REN (tipo C)
 - Exclusões da REN (tipo E)
- Rede Existente
- Paragens
- Transporte Público Ferroviário
- Rede Existente
- Abastecimento de Água
- Drenagem de Águas Residuais
- Distribuição de Energia Elétrica
- Distribuição de Gás Natural

Equipamentos

- ▲ Ensino
- Saúde e Ação Social
- I Culto
- ▲ Desporto
- ▼ Cultura
- I Hotelaria
- Administração
- ▲ Segurança Pública

EQUIPA TÉCNICA:



TERRITÓRIO XXI – Gestão Integrada do Território e do Ambiente
Avenida da República, n.º 679, 2.º Andar, Sala 23
4450-242 Matosinhos
T. +351 220 135 202
geral@territorioxxi.pt