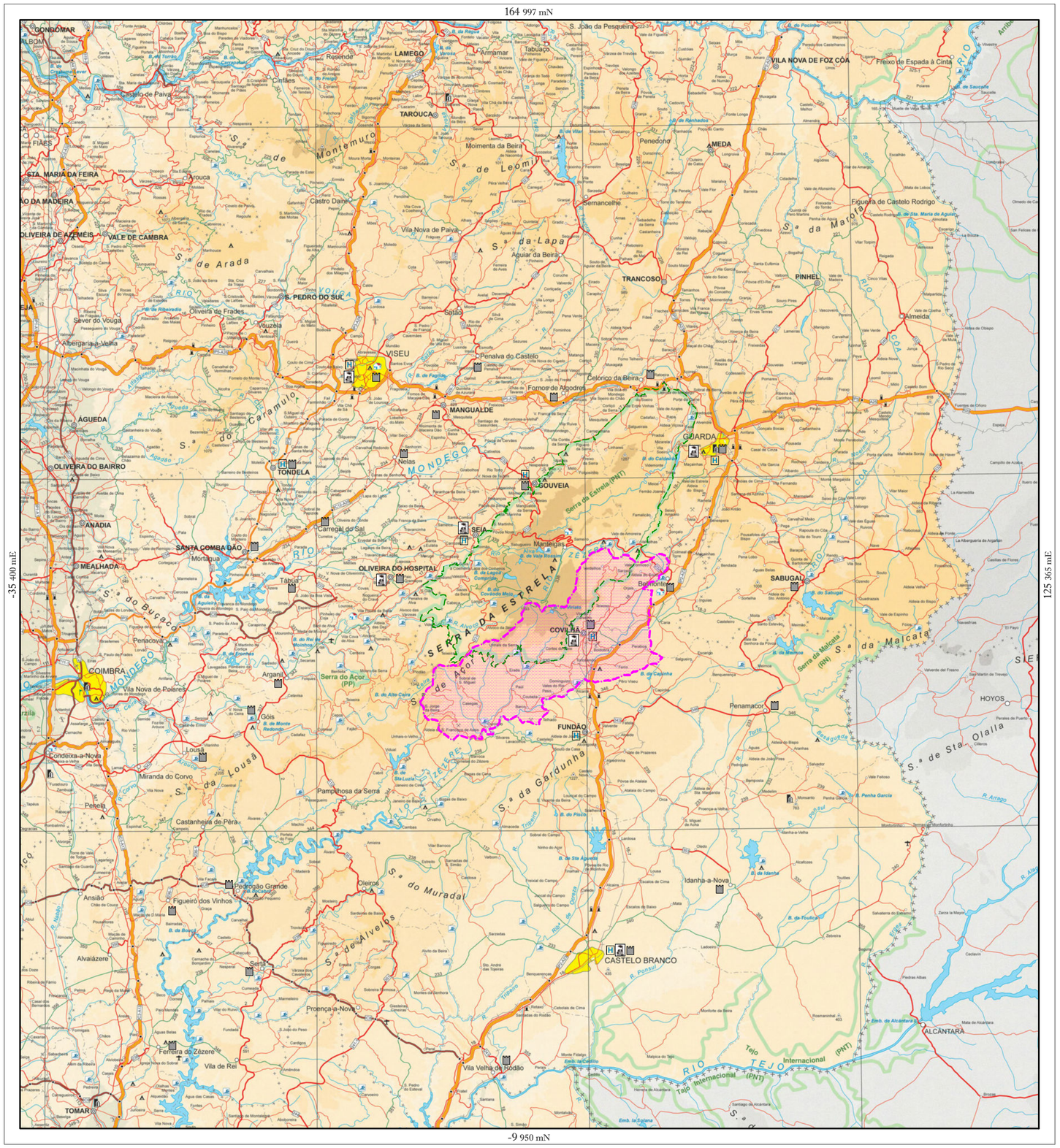
164 997 mN
-35 400 mE
125 365 mE
-9 950 mN
GONDOMAR
ALBOM
FIÃES
STA. MARIA DA FEIRA
OLIVEIRA DE AZEMÉIS
VALE DE CAMBRA
Arouca
Castelo de Paiva
Cinfães
Resende
LAMEGO
Armamar
Tabuaço
TAROUCA
Moimenta da Beira
Penedono
MEDA
VILA NOVA DE FOZ CÔA
Freixo de Espada à Cinta
S. João da Pesqueira
Serra de Montemuro
Serra de Leomil
Serra da Lapa
Serra da Marofa
Rio Douro
Rio Côa
Rio Sabor
Rio Águeda
Rio Paiva
Rio Vouga
Rio Dão
Rio Mondego
Rio Alva
Rio Ceira
Rio Zêzere
Rio Tejo
Rio Ocreza
Rio Erges
Rio Ponsul
Rio Arrago
Rio Aravil
Rio Ribeira de Alcafache
Rio Ribeira de Fráguas
Rio Ribeira de Alfusqueiro
Rio Ribeira de Fornos
Rio Ribeira de Alvoco
Rio Ribeira de Unhais
Rio Ribeira de Alge
Rio Ribeira de Pera
Rio Ribeira de Aguiar
Rio Ribeira de Sta. Maria de Aguiar
Rio Ribeira de Penamacor
Rio Ribeira de Idanha
Rio Ribeira de Foupelo
Rio Ribeira de Castelo Novo
Rio Ribeira de Sta. Apolónia
Rio Ribeira de Pisão
Rio Ribeira de Oleiros
Rio Ribeira de Sarnadas do Rodão
Rio Ribeira de Alcântara
Rio Ribeira de Sta. Olalia
Rio Ribeira de Tripeiro
Rio Ribeira de Zêzere
Rio Ribeira de Coentral
Rio Ribeira de Carvalhal
Rio Ribeira de Ceiroco
Rio Ribeira de Ceiroco
Rio Ribeira de Ceiroco

30000 mE | 35000 mE | 40000 mE

4500000 mN

4495000 mN

4490000 mN

São Jorge da Beira

Sobral de São Miguel

Aldeia de S. Francisco de Assis

Tortosendo

Unhais-o-Velho

Barco

Paul

Orjais

Orgal

Ourondo

Barroca Grande

Penhas da Saúde

Vales do Rio

Vales do Rio

Vales do Rio

45000 mE | 50000 mE | 55000 mE

40000 mN | 45000 mN | 50000 mN | 55000 mN

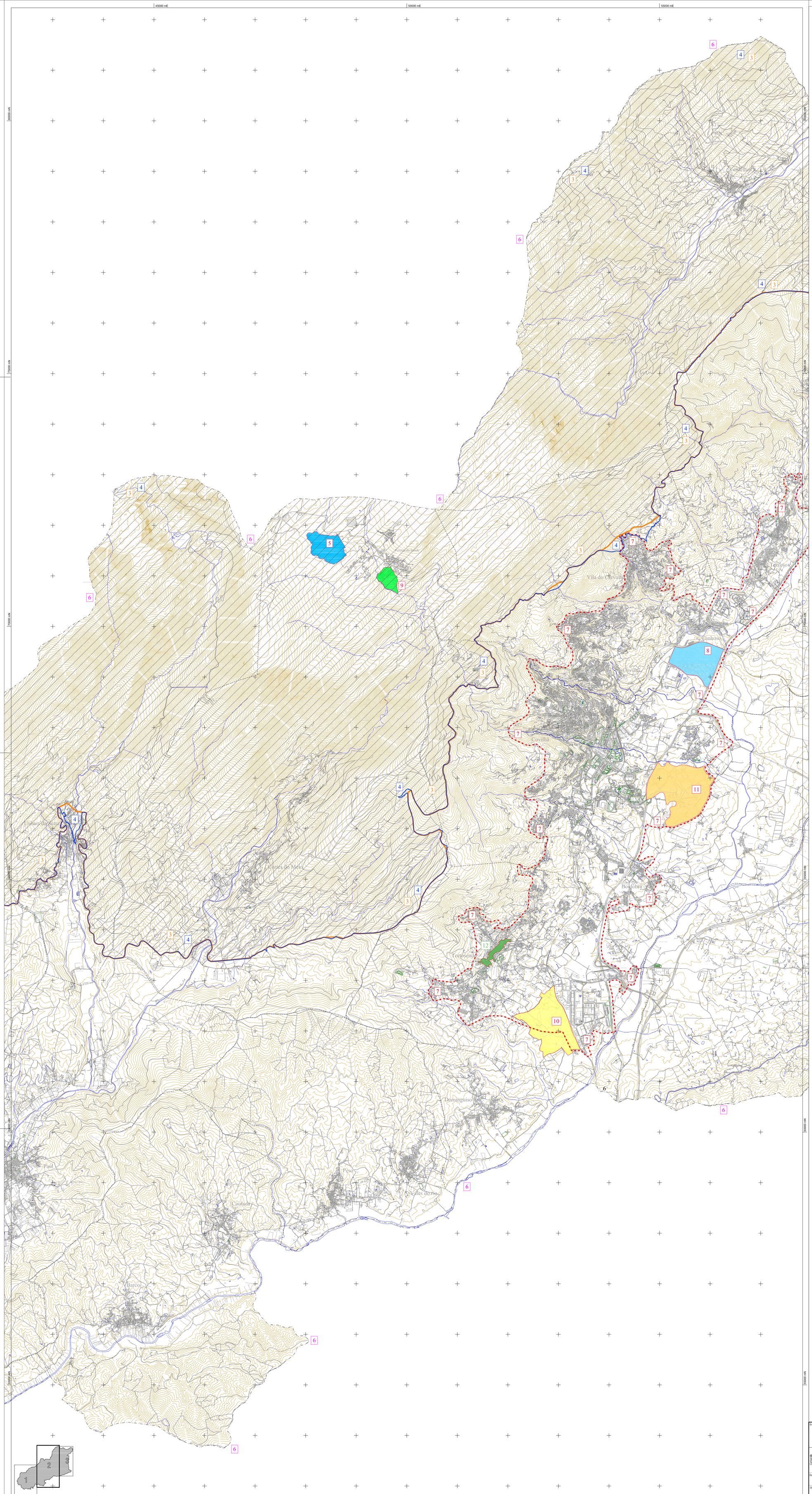

LEGENDA:

Limite de concelho

PLANOS TERRITORIAIS

1 Plano de Bacia Hidrográfica do Tejo (em vigor)

2 Plano Regional de Ordenamento Florestal da Beira Interior Norte (em vigor)

3 Plano Sectorial da Rede Natura 2000 (em vigor)

4 Plano de Ordenamento do Parque Natural da Serra da Estrela (em vigor)

5 Plano de Ordenamento da Albufeira da Cova do Viriato (em vigor)

6 Plano Diretor Municipal da Covilhã (em revisão) (1)

7 Plano de Urbanização da Grande Covilhã (em alteração)

8 Plano de Pormenor da Zona Industrial do Canhoso (em alteração)

9 Plano de Pormenor das Penhas da Saúde - Zona Sul (em revisão)

10 Plano de Pormenor da Zona Industrial de Tortosendo - 3ª fase (em vigor)

11 Plano de Pormenor da UOPG 5 da Grande Covilhã (em elaboração)

12 Plano de Pormenor da UOPG 3 Centro Histórico do Tortosendo e área envolvente (em elaboração)

Entidade Responsável pelo Projeto
CÂMARA MUNICIPAL DA COVILHÃ
Departamento de Obras e Planeamento
Divisão de Planeamento e Gestão de Cofinanciamento de Investimento

Projeto
Estudos de Caracterização e Diagnóstico do Concelho da Covilhã
Revisão do P.D.M. da Covilhã

Entidade Proprietária: MUNICÍPIO DA COVILHÃ
Entidade Produtora: AERO-TOPOGRÁFICA, LDA, NIF 500 316 864
Data de Homologação pela DGT: 27 Junho de 2021, Processo n.º 780
Sistema de referência: PT-TM06 / ETRS89
Exatidão Posicional: EMQ (PLAN) ≤ 0,75 m; EMQ (ALT) ≤ 1,00 m
Exatidão Temática: a representatividade é de 95%
Limite Administrativo: CAOP 2019

Título
PLANOS TERRITORIAIS

Escala numérica: 1 : 25 000
Escala Gráfica: 0 500 m 1 000 m
Verificou/Aprovou:
VOLUME 2
Desenho: **02.2**
Observações: (1) O Plano abrange a totalidade do concelho da Covilhã.
Data: Fev. 2022
Versão: 1

60000 mE

65000 mE

80000 mN

75000 mN

70000 mN

65000 mN

Vale Formoso

Sarzedo

Aldeia do Souto

Orjais

Barroeira

Castanheira de Cima

Castanheira de Baixo

Peraboa

Ferro

6

4

3

7

LEGENDA:

Limite de concelho

PLANOS TERRITORIAIS

1 Plano de Bacia Hidrográfica do Tejo (em vigor)

2 Plano Regional de Ordenamento Florestal da Beira Interior Norte (em vigor)

3 Plano Sectorial da Rede Natura 2000 (em vigor)

4 Plano de Ordenamento do Parque Natural da Serra da Estrela (em vigor)

5 Plano de Ordenamento da Albufeira da Cova do Viriato (em vigor)

6 Plano Diretor Municipal da Covilhã (em revisão) (1)

7 Plano de Urbanização da Grande Covilhã (em alteração)

8 Plano de Pormenor da Zona Industrial do Canhoso (em alteração)

9 Plano de Pormenor das Penhas da Saúde - Zona Sul (em revisão)

10 Plano de Pormenor da Zona Industrial de Tortosendo - 3ª fase (em vigor)

11 Plano de Pormenor da UOPG 5 da Grande Covilhã (em elaboração)

12 Plano de Pormenor da UOPG 3 Centro Histórico do Tortosendo e área envolvente (em elaboração)

Entidade Responsável pelo Projeto

CÂMARA MUNICIPAL DA COVILHÃ

Departamento de Obras e Planeamento

Divisão de Planeamento e Gestão de Cofinanciamento de Investimento

Projeto

Estudos de Caracterização e Diagnóstico do Concelho da Covilhã

Revisão do P.D.M. da Covilhã

Cartografia

Entidade Proprietária: MUNICÍPIO DA COVILHÃ.
Entidade Produtora: AERO-TOPOGRÁFICA, LDA, NIF 500 316 864
Data de Homologação pela DGT: 27 Junho de 2021, Processo n.º 780
Sistema de referência: PT-TM06 / ETRS89
Exatidão Posicional: EMQ (PLAN) ≤ 0,75 m; EMQ (ALT) ≤ 1,00 m
Exatidão Temática: a representatividade é de 95%
Limite Administrativo: CAOP 2019

Título

PLANOS TERRITORIAIS

Escala numérica: 1 : 25 000

Escala Gráfica: 0 500 m 1 000 m

Verificou/Aprovou

VOLUME 2

Desenho

02.3

Observações

(1) O Plano abrange a totalidade do concelho da Covilhã.

Data: Fev. 2022

Versão: 1

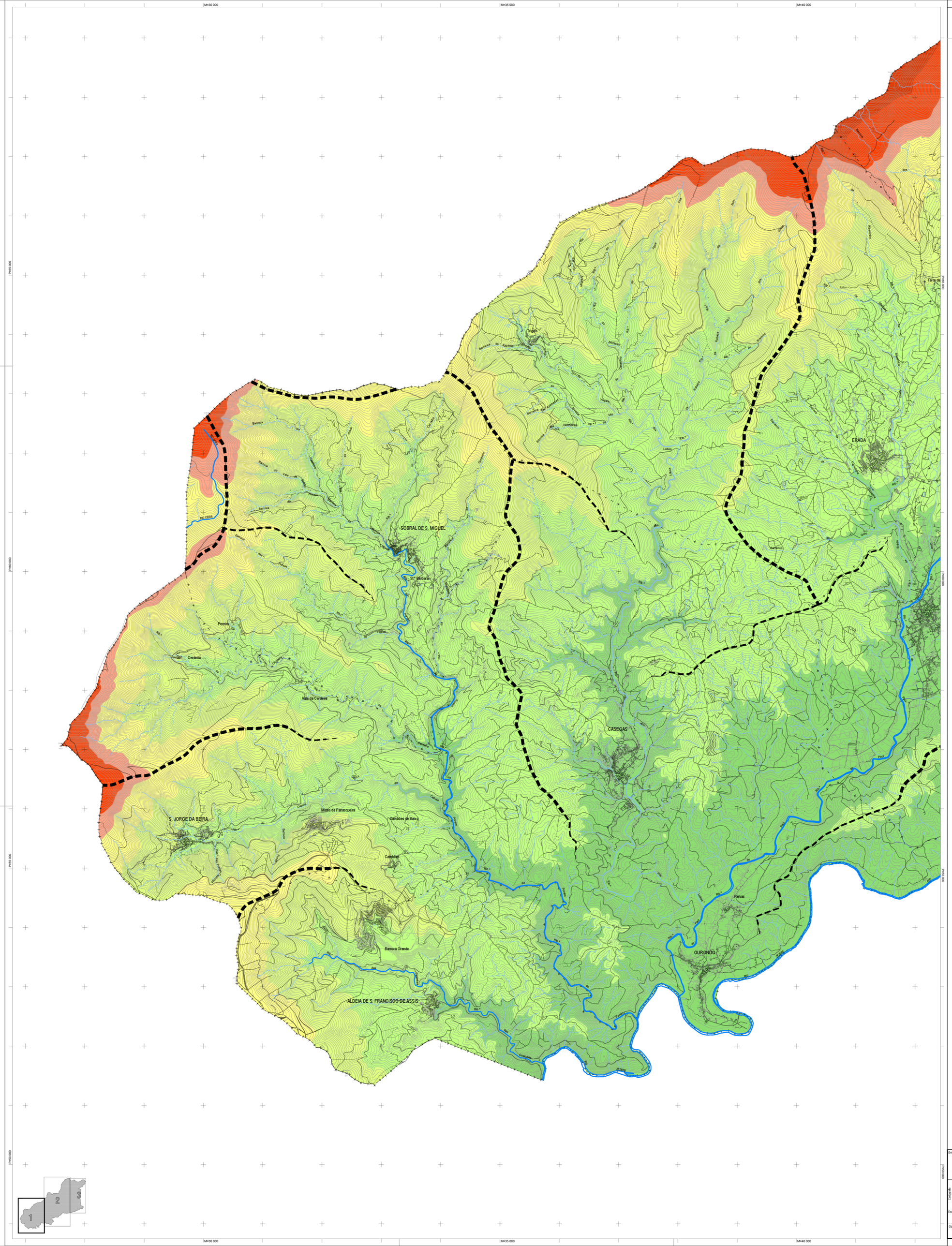

LEGENDA:

- Limite de concelho (CAOP 2015)
- Limite de freguesia (CAOP 2015)
- TALVEGUES PRINCIPAIS
- FESTOS PRINCIPAIS

HIPSOMETRIA

- 300 - 500 m
- 500 - 700 m
- 700 - 900 m
- 900 - 1100 m
- 1100 - 1200 m
- 1200 - 1400 m
- 1400 - 1600 m
- 1600 - 1800 m
- > 1800 m

Entidade Responsável pelo Projeto

CÂMARA MUNICIPAL DA COVILHÃ
Departamento de Obras e Planeamento
Divisão de Planeamento e Gestão de Cofinanciamento de Investimento

Projeto

Estudos de Caracterização e Diagnóstico do Concelho da Covilhã
Revisão do P.D.M. da Covilhã

Cartografia

Entidade Proprietária: MUNICÍPIO DA COVILHÃ
Fonte: Estudos de caracterização do Concelho da Covilhã, Maio de 2016
Entidade Produtora: AERO-TOPOGRÁFICA, LDA, Data de edição: 2011, Escala 1:2000 e 1:5000
Sistema de referência: PT-TM06 / ETRS89
Exatidão Posicional: Desvio inferior a 2 metros
Exatidão Temática: a representatividade é de 90% para a escala 1:2000 e de 95% para a escala 1:5000
Limite Administrativo: CAOP 2019

Título

MORFOLOGIA DO TERRENO

Escala numérica: 1 : 25 000

Escala Gráfica: 0 — 500 m — 1 000 m

Verificou/Aprovou

VOLUME 2

Desenho: **03.1**

Observações
(1) O Plano abrange a totalidade do concelho da Covilhã.

Data: Fev. 2022

Versão: 1

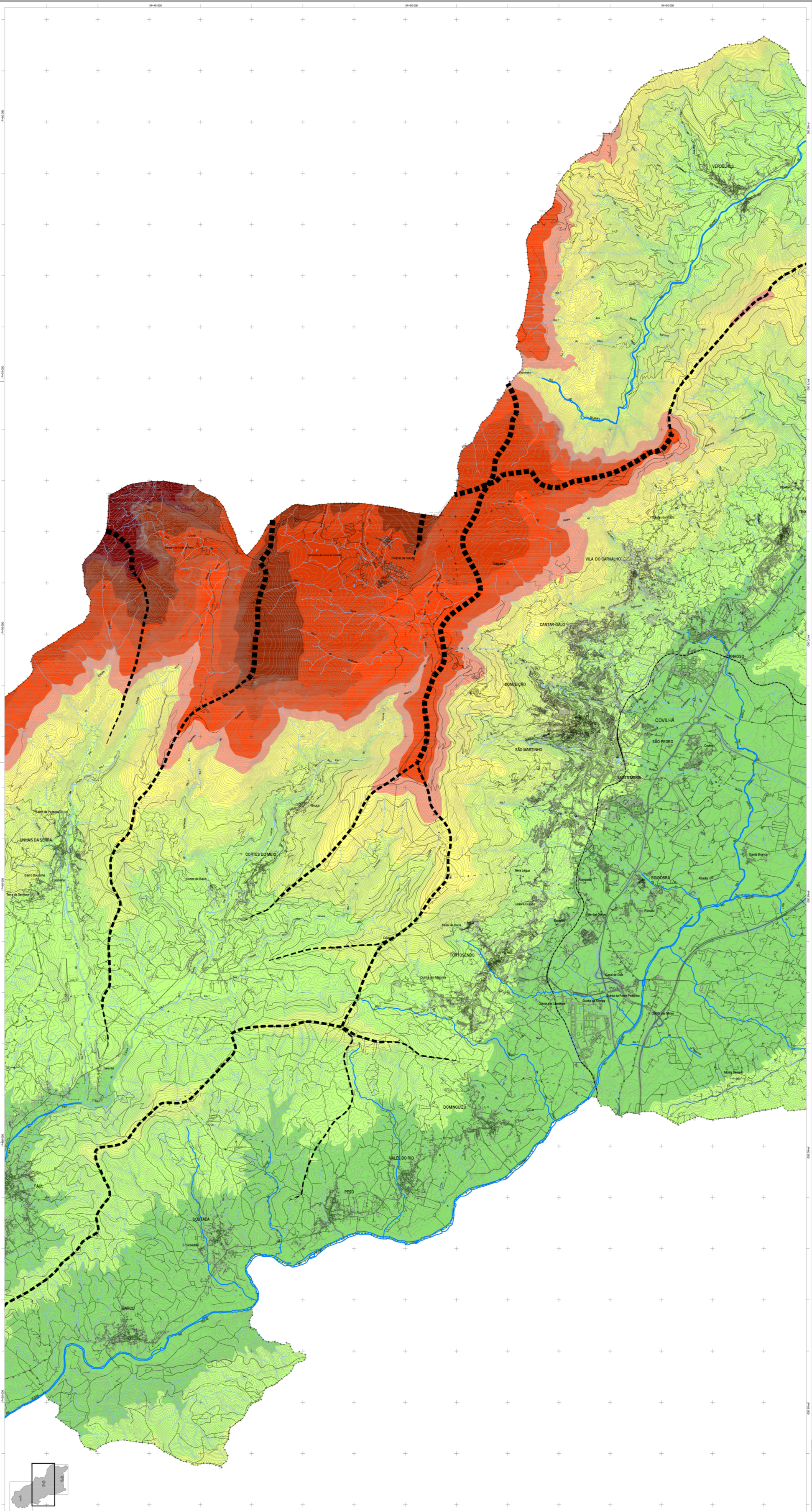
VERDELHOS
VILA DO CARVALHO
CANTAR-GALO
CANHOSO
CONCEIÇÃO
COVILHÃ
SÃO PEDRO
SÃO MARTINHO
SANTA MARIA
UNHAIS DA SERRA
CORTES DO MEIO
BOIDOBRA
TORTOSENDO
VALES DO RIO
DOMNGUIZO
PESO
COUTADA
BARCO
PAUL
Penhas da Saúde
Salgueiro
Meia Légua
Quinta Branca
Quinta dos Moinhos
Quinta da Ribeira
Quinta da Ponte Pedrinha
Quinta das Veras
Casal de Dois
Monte Sesmado
Taiscas
Cortes de Baixo
Barro da Pedreira
Barro Bouzinha
Lombinha
Terra da Senhora
Ladeira Grande
Casal da Serra
Vale das Donas
Roncão
Abadia
Espargal
Quinta dos Lameiras
Quinta das Lameiras
Quinta dos Moinhos
Quinta da Ribeira
Quinta da Ponte Pedrinha
Quinta das Veras
S. Sebastião
Mumes
Barroca
Ribeiro
Covas
Cabeço
Cortes
Cerejeira
Pereiro
Quelha
Gouga

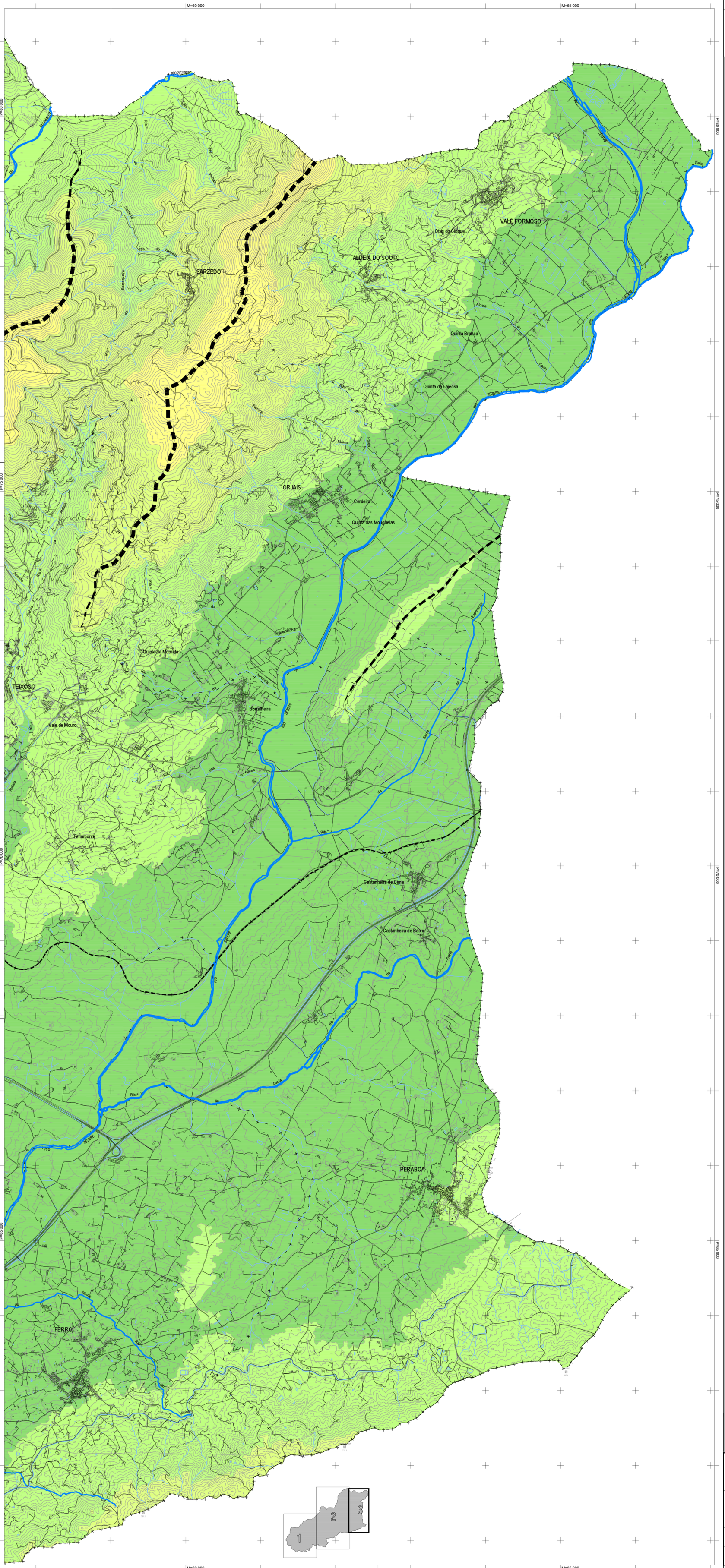
M=60 000
M=65 000
P=80 000
P=75 000
P=70 000
P=65 000
RIO ZÊZERE
RIBEIRA
Rib.º
Vinhais
Sarzedo
Barroqueira
Barroca
Moura
Poço
Aldeia
Azenha
Gravencinha
Lameira
Carla
Minhé
Gaia
Soute
Espiunga
Lameiro
Lameiras
Lameirinha
Lameirão
Lameirões
Lameirões
Lameirões



LEGENDA:

+-+-+-+ Limite de concelho (CAOP 2015)

+ - - + Limite de freguesia (CAOP 2015)

DECLIVES

- < 6%
- 6 - 12%
- 12 - 18%
- 24 - 30%
- > 30%

Entidade Responsável pelo Projeto

CÂMARA MUNICIPAL DA COVILHÃ
Departamento de Obras e Planeamento
Divisão de Planeamento e Gestão de Cofinanciamento de Investimento

Projeto

Estudos de Caracterização e Diagnóstico do Concelho da Covilhã
Revisão do P.D.M. da Covilhã

Cartografia

Entidade Proprietária: MUNICÍPIO DA COVILHÃ
Fonte: Estudos de caracterização do Concelho da Covilhã, Maio de 2016
Entidade Produtora: AERO-TOPOGRÁFICA, LDA, Data de edição: 2011, Escala 1:2000 e 1:5000
Sistema de referência: PT-TM06 / ETRS89
Exatidão Posicional: Desvio Inferior a 2 metros
Exatidão Temática: a representatividade é de 90% para a escala 1:2000 e de 95% para a escala 1:5000
Limite Administrativo: CAOP 2019

Título

CARTA DE DECLIVES

Escala numérica	Escala Gráfica	Verificou/Aprovou		Desenho
1 : 25 000	0 500 m 1 000 m		**VOLUME 2**	**04.1**

Observações
(1) O Plano abrange a totalidade do concelho da Covilhã.

Data	Versão
Fev. 2022	1


M=45 000
M=50 000
M=55 000
P=80 000
P=75 000
P=70 000
P=65 000
P=60 000
VERDELHOS
VILA DO CARVALHO
CANTAR-GALO
CONCEIÇÃO
SÃO MARTINHO
COVILHÃ
SÃO PEDRO
SANTA MARIA
CANIÇADO
BOIDOBRA
TORTOSENDO
VALES DO RIO
PEGO
COUTADA
S.Sebastião
BARCO
PAUL
LINHAS DA SERRA
CORTES DO MEIO
Quinta Branca
Abadia
Quinta da Ribeira
Quinta da Ponte Pedrinha
Quinta dos Lameiros
Quinta do Moreno
Cortes de Baixo
Cortes de Cima
Cortes Pereiros
Cortes Pedrosa
Cortes Velhas
Cortes
Cortes de Pedro
Cortes de Ramos
Cortes de Rodrigo
Cortes de Sousa
Cortes de Vale Formoso
Cortes do Meio
Cortes do Pinheiro
Cortes Novas
Cortes Pequenas
Cortes Velhas
Cortes
Cortes de Baixo
Cortes de Cima
Cortes de Pedro
Cortes de Ramos
Cortes de Rodrigo
Cortes de Sousa
Cortes Pereiros
Cortes Pedrosa
Cortes Velhas
Cortes Novas
Cortes Pequenas
Cortes do Meio
Cortes do Pinheiro
Cortes de Vale Formoso

M=60 000

M=65 000

P=80 000

P=75 000

P=70 000

P=65 000

SARZEDO

ALDEIA DO SOUTO

VALE FORMOSO

ORJAIS

TEIXOSO

PERABOA

FERRO

Quinta da Lajeosa

Quinta Branca

Cerdeira

Quinta das Mouguelas

Quinta da Mourata

Borralheira

Vale de Moura

Telhamonte

Castanheira de Cima

Castanheira de Baixo

Otas do Cinque

Aldeia

Gaia

Gravencinha

Esperança

Moura

Souto

Carta

Serra

Ribeiro

Rio Zêzere

LEGENDA:

+–+–+–+ Limite de concelho (CAOP 2015)

+ – – + Limite de freguesia (CAOP 2015)

DECLIVES

< 6%

6 - 12%

12 - 18%

24 - 30%

> 30%

Entidade Responsável pelo Projeto	**CÂMARA MUNICIPAL DA COVILHÃ** **Departamento de Obras e Planeamento** **Divisão de Planeamento e Gestão de Cofinanciamento de Investimento**
Projeto	**Estudos de Caracterização e Diagnóstico do Concelho da Covilhã** **Revisão do P.D.M. da Covilhã**
Cartografia	Entidade Proprietária: MUNICÍPIO DA COVILHÃ Fonte: Estudos de caracterização do Concelho da Covilhã. Maio de 2016 Entidade Produtora: AERO-TOPOGRÁFICA, LDA. Data de edição: 2011, Escala 1:2000 e 1:5000 Sistema de referência: PT-TM06 / ETRS89 Exatidão Posicional: Desvio inferior a 2 metros Exatidão Temática: a representatividade é de 90% para a escala 1:2000 e de 95% para a escala 1:5000 Limite Administrativo: CAOP 2019
Título	**CARTA DE DECLIVES**
Escala numérica	1 : 25 000
Escala Gráfica	0 500 m 1 000 m
Verificou/Aprovou	
	VOLUME 2
Desenho	**04.3**
Observações	(1) O Plano abrange a totalidade do concelho da Covilhã.
Data	Fev. 2022
Versão	1


M=30 000
M=35 000
M=40 000
P=65 000
P=60 000
P=55 000
P=50 000
COVILHÃ
CASEGAS
ERADA
S. JORGE DA BEIRA
ALDEIA DE S. FRANCISCO DE ASSIS
OURONDO
Vale da Cardosa
Moita da Panasqueira
Barroca Grande
Pedrogão
Barroca do Lagarto
Barroca do Alcaide
Barroca do Vale Juncal
Barroca de S. Jorge
Barroca do Carvalho
Barroca do Zebro
Barroca do Rio Frio
Barroca do Vale Formoso
Barroca do Vale Grande
Barroca do Vale Pedrogão
Barroca do Vale Pedrogão Grande
Barroca do Vale Pedrogão Pequeno

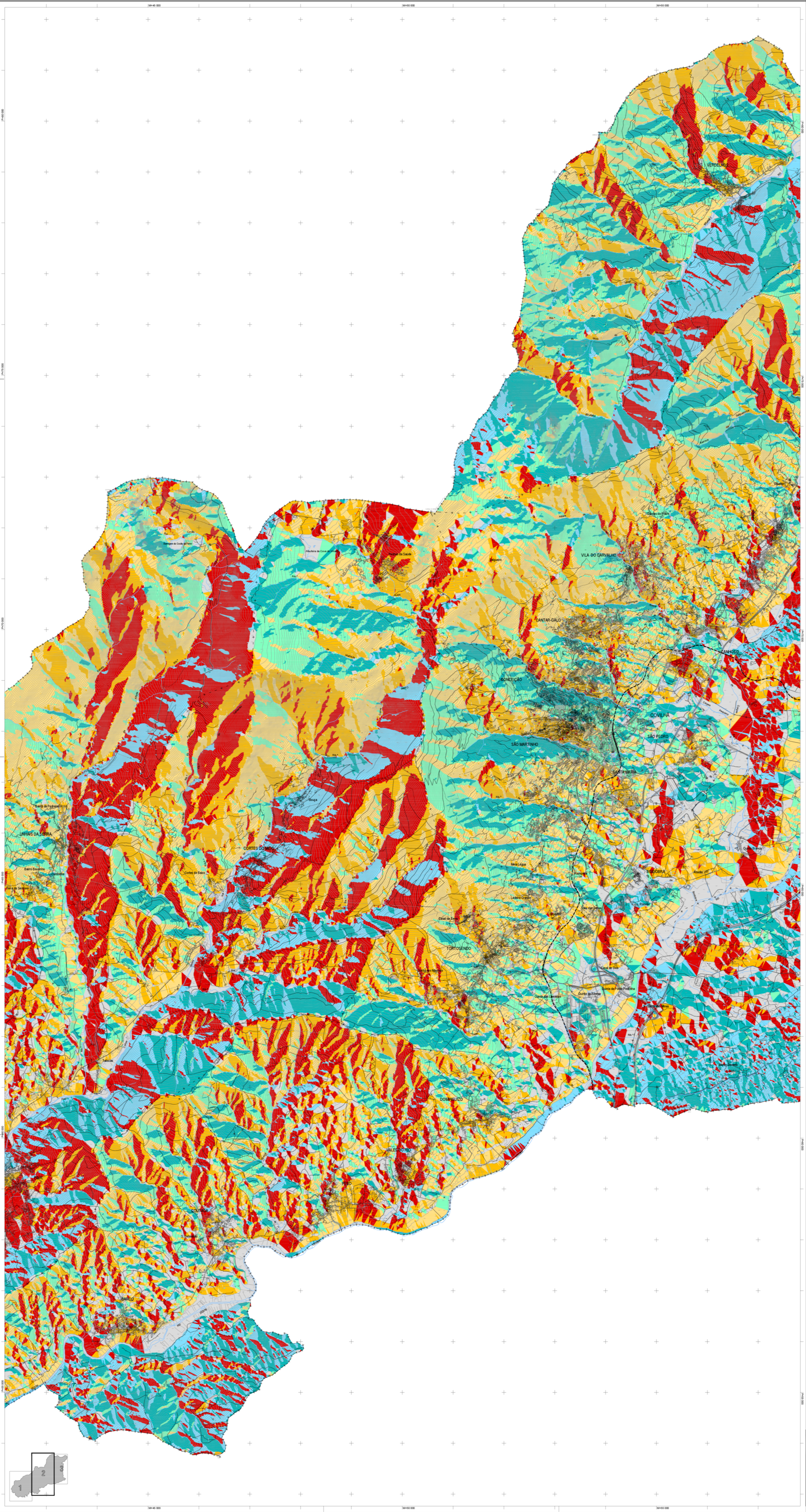
M=45 000
M=50 000
M=55 000
P=80 000
P=75 000
P=70 000
P=65 000
P=60 000
VERDELHOS
VILA DO CARVALHO
CANTAR-GALO
CANHOSO
CONCEIÇÃO
COVILHÃ
SÃO PEDRO
SÃO MARTINHO
SANTA MARIA
BOIDOBRA
TORTOSENDO
DOMINGUIZO
VALE DO RIO
UNHAIS DA SERRA
CORTES DO MEIO
COUTADA
BARCO
PERO
FERRO
Quintas do Prazo
Quinta da Ribeira
Quinta da Ponte Pedrinha
Quinta Branca
Abada
Ronda
Mata Sarrano
Cortes de Baixo
Talascas
Bairro Esquerdo
Bairro Direito
Terra da Senhora
Mata Legua
Ladeira Grande
Vale dal Donzel
Casal da Serra
Casal de Dois
Casal dos Moutos
Quinta das Lameiras
Quinta dos Alves
Cortes
Fonte
Ribeira
Estrada
Caminho
Passeio
Valeira
Barroca
Cabeço
Cerdeira
Ribeiro
Moinho
Fojo
Malhada
Cerdeira
Cerdeira
Cerdeira

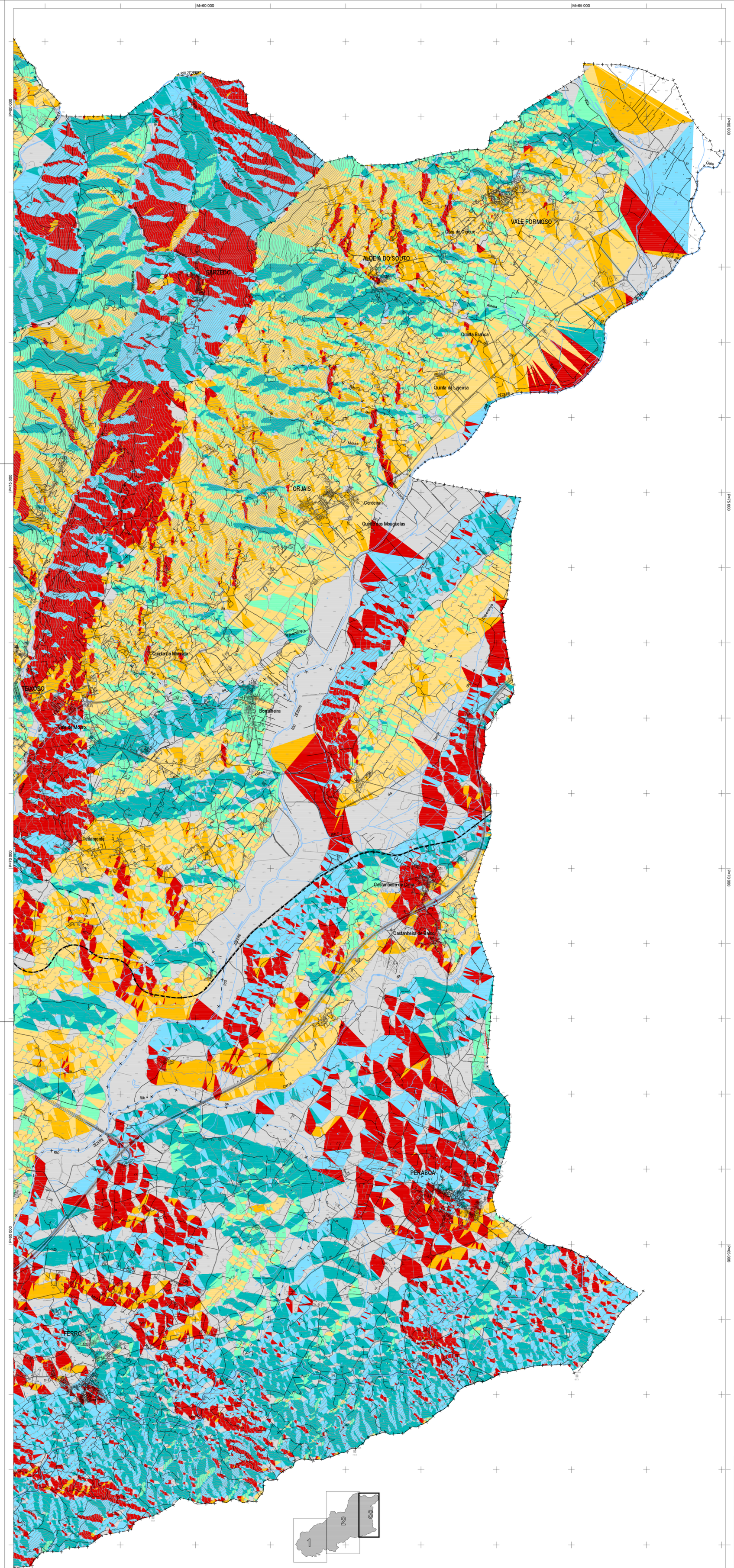

LEGENDA:

+–+–+–+ Limite de concelho (CAOP 2015)

+ – – + Limite de freguesia (CAOP 2015)

EXPOSIÇÕES SOLARES

- Zonas Planas
- Norte e Nordeste (Muito Frias)
- Este (Temperadas)
- Sudeste (Temperadas Quentes)
- Sul (Quentes)
- Oeste e Sudoeste (Muito Quentes)
- Noroeste (Frias)

Entidade Responsável pelo Projeto

CÂMARA MUNICIPAL DA COVILHÃ
Departamento de Obras e Planeamento
Divisão de Planeamento e Gestão de Cofinanciamento de Investimento

Projeto

Estudos de Caracterização e Diagnóstico do Concelho da Covilhã
Revisão do P.D.M. da Covilhã

Cartografia

Entidade Proprietária: MUNICÍPIO DA COVILHÃ
Fonte: Estudos de caracterização do Concelho da Covilhã, Maio de 2016
Entidade Produtora: AERO-TOPOGRÁFICA, LDA., Data de edição: 2011, Escala 1:2000 e 1:5000
Sistema de referência: PT-TM06 / ETRS89
Exatidão Posicional: Desvio inferior a 2 metros
Exatidão Temática: a representatividade é de 90% para a escala 1:2000 e de 95% para a escala 1:5000
Limite Administrativo: CAOP 2019

Título

EXPOSIÇÕES SOLARES

Escala numérica	Escala Gráfica	Verificou/Aprovou		Desenho
1 : 25 000	0 500 m 1 000 m		VOLUME 2	05.3
Observações: (1) O Plano abrange a totalidade do concelho da Covilhã.		Data: Fev. 2022	Versão: 1	

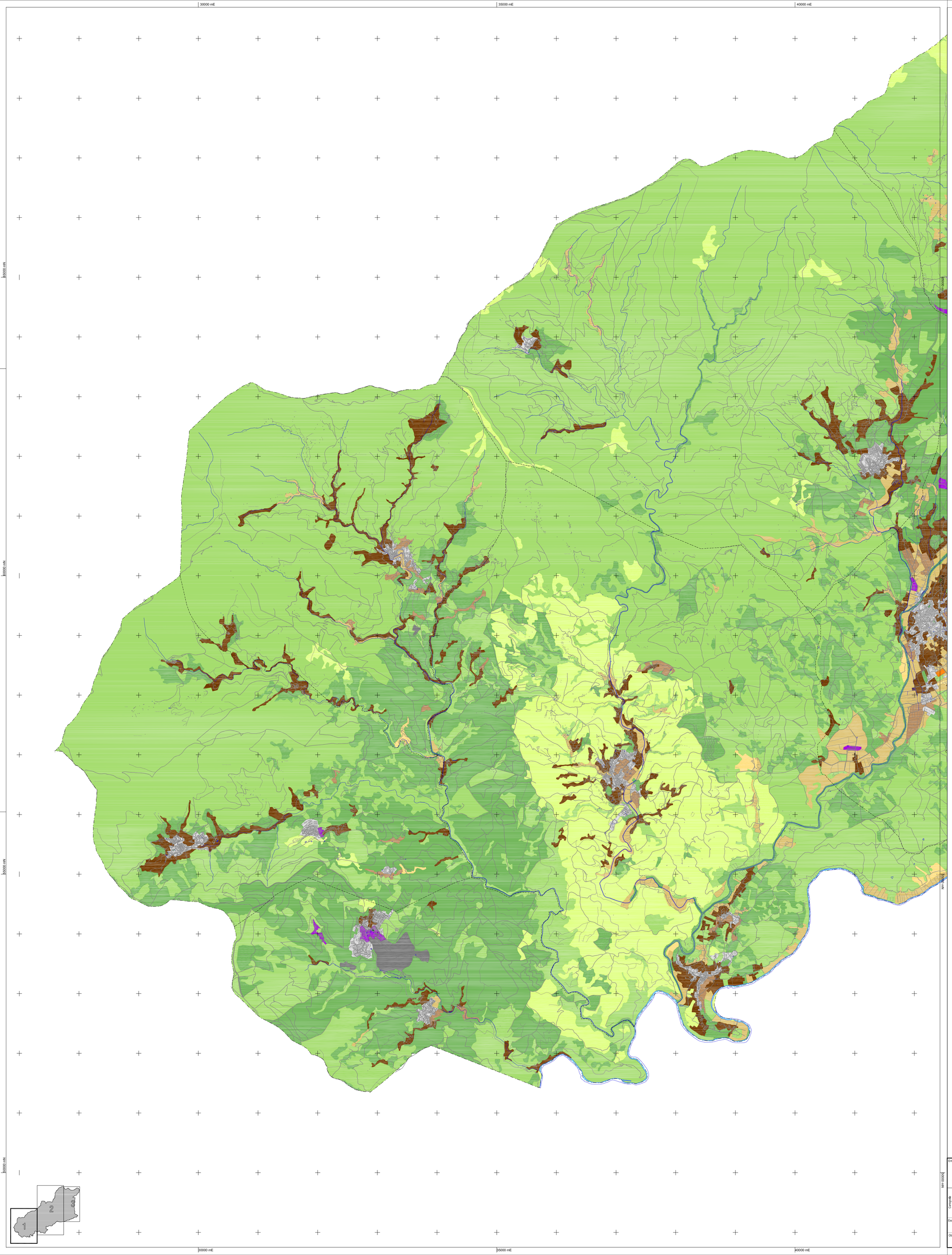

LEGENDA:

+ – + – + – + Limite de concelho

TERRITÓRIOS ARTIFICIALIZADOS

- Tecido urbano
- Área de indústria, comércio e transportes
- Área de extração de inertes, áreas de deposição de resíduos e estaleiros de construção
- Espaços verdes urbanos, equipamentos desportivos, culturais e de lazer
- Obras de aproveitamento hidroagrícola da Cova da Beira

ÁREAS AGRÍCOLAS E AGROFLORESTAIS

- Culturas temporárias
- Culturas permanentes
- Pastagens permanentes
- Áreas agrícolas heterogéneas

FLORESTAS E MEIOS NATURAIS E SEMINATURAIS

- Florestas
- Florestas abertas e vegetação arbustiva e herbácea
- Zonas descobertas e com pouca vegetação

CORPOS DE ÁGUA

- Águas interiores

Entidade Responsável pelo Projeto

CÂMARA MUNICIPAL DA COVILHÃ
Departamento de Obras e Planeamento
Divisão de Planeamento e Gestão de Cofinanciamento de Investimento

Projeto

Estudos de Caracterização e Diagnóstico do Concelho da Covilhã
Revisão do P.D.M. da Covilhã

Cartografia

Entidade Proprietária: MUNICÍPIO DA COVILHÃ
Entidade Produtora: AERO-TOPOGRÁFICA, LDA, NIF 500.316.864
Data de Homologação pela DGT: 27 Junho de 2021, Processo n.º 780
Sistema de referência: PT-TM06 / ETRS89
Exatidão Posicional: EMQ (PLAN) ≤ 0,75 m; EMQ (ALT) ≤ 1,00 m
Exatidão Temática: a representatividade é de 95%
Limite Administrativo: CAOP 2019

Título

OCUPAÇÃO DO SOLO

Escala numérica: 1 : 25 000

Escala Gráfica: 0 — 500 m — 1 000 m

Verificou/Aprovou

VOLUME 2

Desenho: **06.1**

Observações: (1) O Plano abrange a totalidade do concelho da Covilhã. (2) O tema tem como base os estudos de caracterização do Concelho da Covilhã de Maio de 2016.

Data: Fev. 2022

Versão: 1

45000 mE
50000 mE
55000 mE
60000 mN
55000 mN
50000 mN
45000 mN

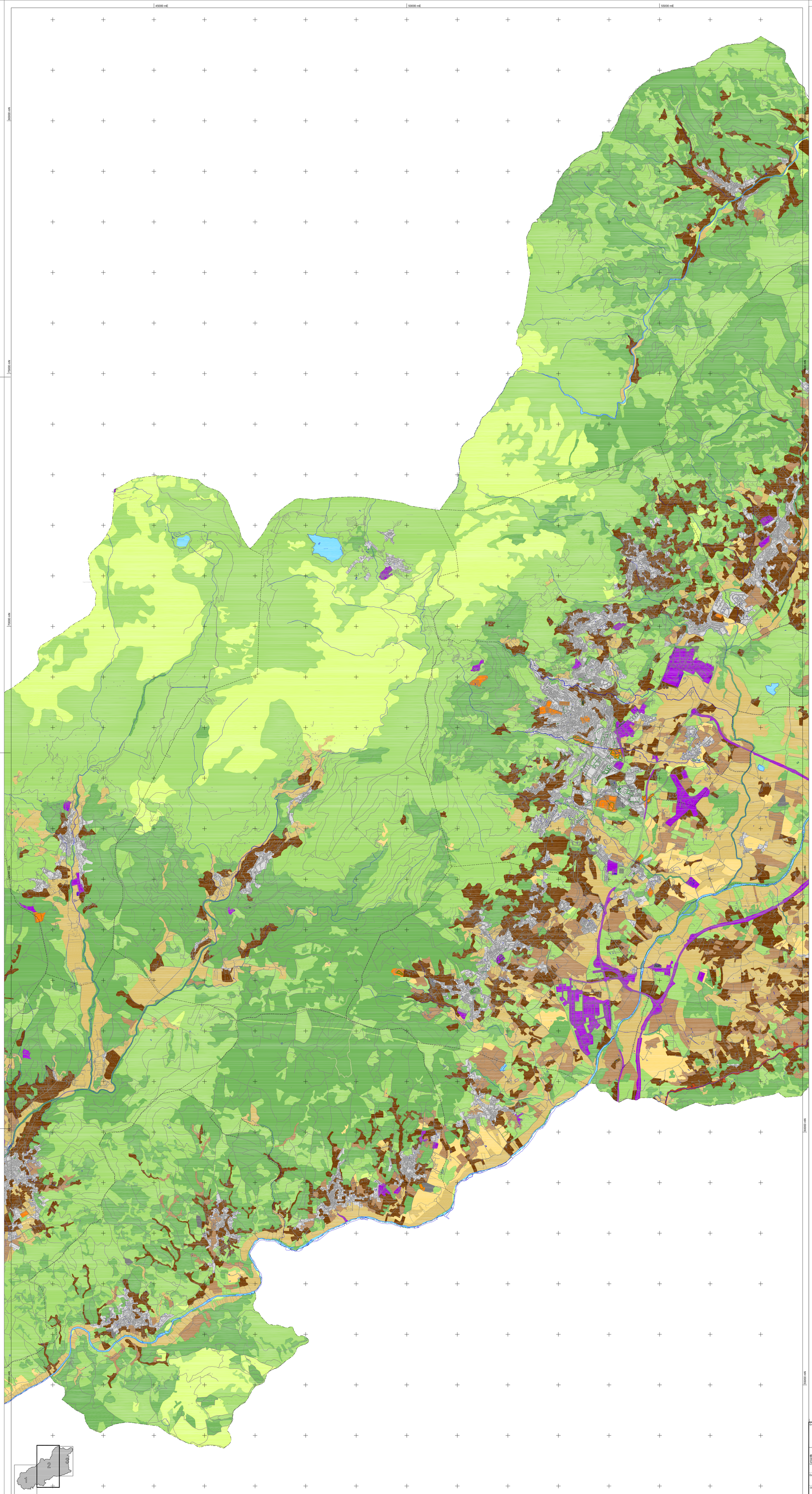

1
2
3

LEGENDA:

- Limite de concelho

TERRITÓRIOS ARTIFICIALIZADOS

- Tecido urbano
- Área de indústria, comércio e transportes
- Área de extração de inertes, áreas de deposição de resíduos e estaleiros de construção
- Espaços verdes urbanos, equipamentos desportivos, culturais e de lazer
- Obras de aproveitamento hidroagrícola da Cova da Beira

ÁREAS AGRÍCOLAS E AGROFLORESTAIS

- Culturas temporárias
- Culturas permanentes
- Pastagens permanentes
- Áreas agrícolas heterogéneas

FLORESTAS E MEIOS NATURAIS E SEMINATURAIS

- Florestas
- Florestas abertas e vegetação arbustiva e herbácea
- Zonas descobertas e com pouca vegetação

CORPOS DE ÁGUA

- Águas interiores

Entidade Responsável pelo Projeto
CÂMARA MUNICIPAL DA COVILHÃ
Departamento de Obras e Planeamento
Divisão de Planeamento e Gestão de Cofinanciamento de Investimento

Projeto
Estudos de Caracterização e Diagnóstico do Concelho da Covilhã
Revisão do P.D.M. da Covilhã

Cartografia
Entidade Proprietária: MUNICÍPIO DA COVILHÃ
Entidade Produtora: AERO-TOPOGAMA,LDA, NIF 500 316 864
Data de Homologação pela DGT: 27 Junho de 2021, Processo n.º 780
Sistema de referência: PT-TM06 / ETRS89
Exatidão Posicional: EMQ (PLAN) ≤ 0,75 m; EMQ (ALT) ≤ 1,00 m
Exatidão Temática: a representatividade é de 95%
Limite Administrativo: CAOP 2019

Título
OCUPAÇÃO DO SOLO

Escala numérica
1 : 25 000

Escala Gráfica
0 500 m 1 000 m

Verificou/Aprovou

VOLUME 2

Desenho
06.2

Observações
(1) O Plano abrange a totalidade do concelho da Covilhã. (2) O tema tem como base os estudos de caracterização do Concelho da Covilhã de Maio de 2016.

Data
Fev. 2022

Versão
1

60000 mE

65000 mE

80000 mN

75000 mN

70000 mN

65000 mN

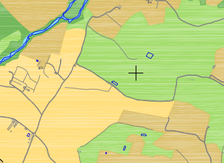

LEGENDA:

Limite de concelho

TERRITÓRIOS ARTIFICIALIZADOS

- Tecido urbano
- Área de indústria, comércio e transportes
- Área de extração de inertes, áreas de deposição de resíduos e estaleiros de construção
- Espaços verdes urbanos, equipamentos desportivos, culturais e de lazer
- Obras de aproveitamento hidroagrícola da Cova da Beira

ÁREAS AGRÍCOLAS E AGROFLORESTAIS

- Culturas temporárias
- Culturas permanentes
- Pastagens permanentes
- Áreas agrícolas heterogéneas

FLORESTAS E MEIOS NATURAIS E SEMINATURAIS

- Florestas
- Florestas abertas e vegetação arbustiva e herbácea
- Zonas descobertas e com pouca vegetação

CORPOS DE ÁGUA

- Águas interiores

Entidade Responsável pelo Projeto

CÂMARA MUNICIPAL DA COVILHÃ
Departamento de Obras e Planeamento
Divisão de Planeamento e Gestão de Cofinanciamento de Investimento

Projeto

Estudos de Caracterização e Diagnóstico do Concelho da Covilhã
Revisão do P.D.M. da Covilhã

Cartografia

Entidade Proprietária: MUNICÍPIO DA COVILHÃ
Entidade Produtora: AERO-TOPOGRÁFICA, LDA, NIF 500 316 864
Data de Homologação pela DGT: 27 Junho de 2021, Processo n.º 780
Sistema de referência: PT-TM06 / ETRS89
Exatidão Posicional: EMQ (PLAN) ≤ 0,75 m; EMQ (ALT) ≤ 1,00 m
Exatidão Temática: a representatividade é de 95%
Limite Administrativo: CAOP 2019

Título

OCUPAÇÃO DO SOLO

Escala numérica	Escala Gráfica	Verificou/Aprovou		Desenho
1 : 25 000	0 500 m 1 000 m		VOLUME 2	06.3
Observações: (1) O Plano abrange a totalidade do concelho da Covilhã. (2) O tema tem como base os estudos de caracterização do Concelho da Covilhã de Maio de 2016.		Data: Fev. 2022	Versão: 1	

30000 mE | 35000 mE | 40000 mE

40500 mN | 40000 mN | 39500 mN

Sobral de São Miguel | Aldeia de S. Francisco de Assis | São Jorge da Beira | Barroca Grande | Tortosendo | Ourondo | Ascenso | Penhas da Saúde | Teixoso | Boidobra | Covilhã

1 2 3

LEGENDA:

- Limite de concelho

ÁREAS PROTEGIDAS

- Parque Natural da Serra da Estrela

REDE NATURA 2000

- Sítio Serra da Estrela (1)
- Sítio Complexo do Açor

Habitats

- 4030 + 8220 + 8230 + 9340 + 6160 - Charnecas secas europeias + Vertentes rochosas siliciosas com vegetação casmofítica + Rochas siliciosas com vegetação pioneira da *Sedo-Scleranthion* ou da *Sedo albi-Veronicion dillenii* + Florestas de *Quercus ilex* e *Quercus rotundifolia* + Prados oro-ibéricos de *Festuca indigesta*
- 4030 + 8230 + 8220 + 6160 - Charnecas secas europeias + Rochas siliciosas com vegetação pioneira da *Sedo-Scleranthion* ou da *Sedo albi-Veronicion dillenii* + Vertentes rochosas siliciosas com vegetação casmofítica + Prados oro-ibéricos de *Festuca indigesta*

OUTROS VALORES NATURAIS

Áreas com interesse ambiental

1. Ribeira de Beijames
2. Vale glaciar do Vale de Unhais
3. Souto do concelho
4. Penhas da Saúde
5. Plornos
6. Albufeira da Cova do Viriato
7. Varanda dos Carqueijais
8. Vale glaciar do Vale do Zêzere
9. Jardim botânico
10. Parque florestal
11. Pedra do Urso
12. Jardim do Lago
13. Jardim da Goldra

Elementos singulares

1. Rio Zêzere
2. Serra da Estrela

- Vistas panorâmicas
- Percursos com interesse paisagístico
- Praias fluviais
- Galerias ripícolas principais
- Geossítios

Entidade Responsável pelo Projeto

CÂMARA MUNICIPAL DA COVILHÃ
Departamento de Obras e Planeamento
Divisão de Planeamento e Gestão de Cofinanciamento de Investimento

Projeto

Estudos de Caracterização e Diagnóstico do Concelho da Covilhã
Revisão do P.D.M. da Covilhã

Cartografia
Entidade Proprietária: MUNICÍPIO DA COVILHÃ
Entidade Produtora: AERO-TOPOGRÁFICA, LDA, NIF 500 316 864
Data de Homologação pela DGT: 27 Junho de 2021, Processo n.º 780
Sistema de referência: PT-TM06 / ETRS89
Exatidão Posicional: EMQ (PLAN) ≤ 0,75 m EMQ (ALT) ≤ 1,00 m
Exatidão Temática: a representada é de 95%
Limite Administrativo: CAOP 2019

Título

PATRIMÓNIO NATURAL E BIOFÍSICO

Escala numérica: 1 : 25 000
Escala Gráfica: 0 — 500 m — 1 000 m
Verificou/Aprovou
VOLUME 2
Desenho: **07.1**

Observações
(1) O Plano abrange a totalidade do concelho da Covilhã.

Data: Fev. 2022
Versão: 1

45000 mE
50000 mE
55000 mE
80000 mN
75000 mN
70000 mN
65000 mN
60000 mN
55000 mN

Vila do Carvalho
Tanoso
Ganhoso
Covilhã
Canhoso
Unhais da Serra
Cortes do Meio
Tortosendo
Boidobra
Domingüiso
Paul
Peso
Vales do rio
Coutada
Barco

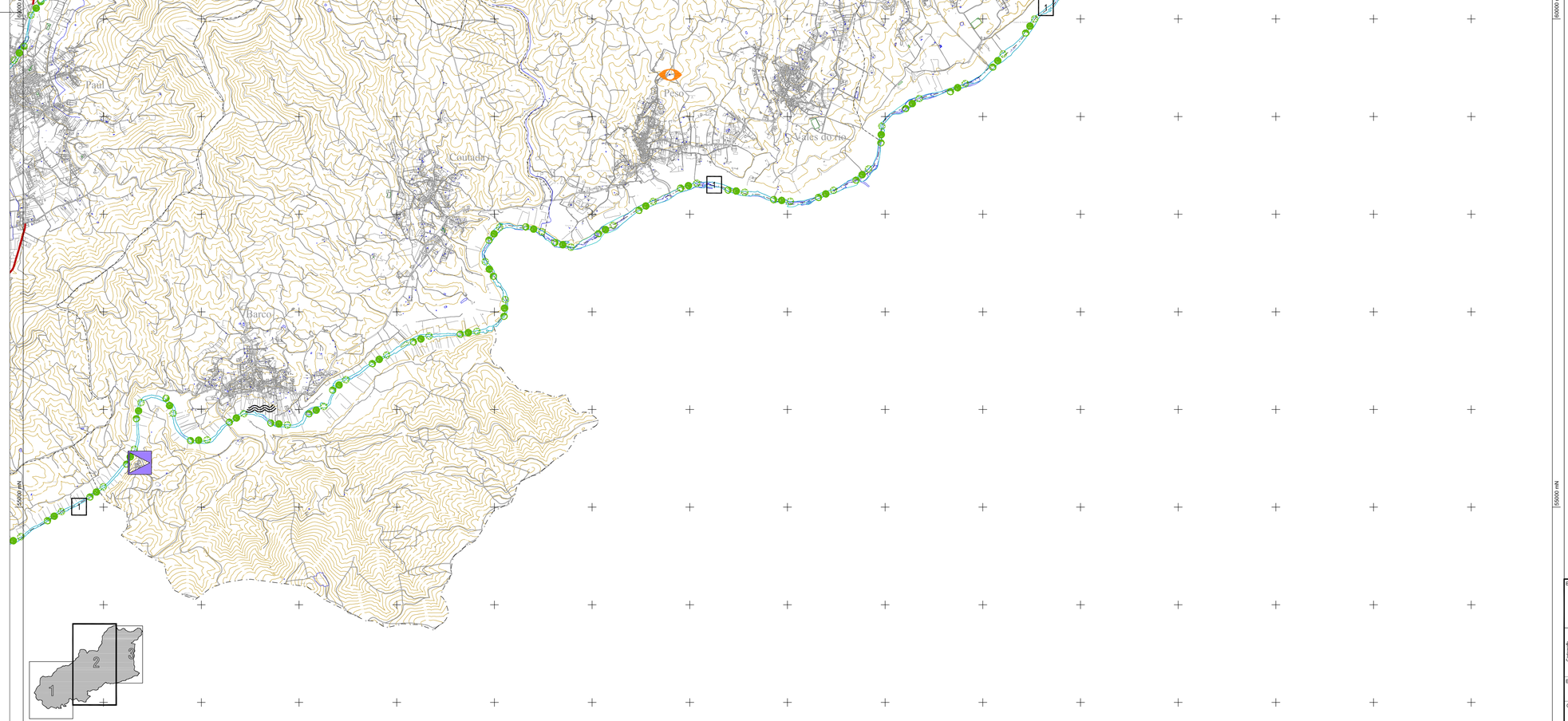

LEGENDA:

- Limite de concelho

ÁREAS PROTEGIDAS

- Parque Natural da Serra da Estrela

REDE NATURA 2000

- Sítio Serra da Estrela (1)
- Sítio Complexo do Açor

Habitats

- 4030 + 8220 + 8230 + 9340 + 6160 - Charnecas secas europeias + Vertentes rochosas siliciosas com vegetação casmofítica + Rochas siliciosas com vegetação pioneira da *Sedo-Scleranthion* ou da *Sedo albi-veronicion dillenii* + Florestas de *Quercus ilex* e *Quercus rotundifolia* + Prados oro-ibéricos de *Festuca indigesta*
- 4030 + 8230 + 8220 + 6160 - Charnecas secas europeias + Rochas siliciosas com vegetação pioneira da *Sedo-Scleranthion* ou da *Sedo albi-veronicion dillenii* + Vertentes rochosas siliciosas com vegetação casmofítica + Prados oro-ibéricos de *Festuca indigesta*

OUTROS VALORES NATURAIS

Áreas com interesse ambiental

1. Ribeira de Belljames
2. Vale glaciar do Vale de Unhais
3. Souto do concelho
4. Penhas da Saúde
5. Plornos
6. Albufeira da Cova do Viriato
7. Varanda dos Carqueijais
8. Vale glaciar do Vale do Zêzere
9. Jardim botânico
10. Parque florestal
11. Pedra do Urso
12. Jardim do Lago
13. Jardim da Goldra

Elementos singulares

1. Rio Zêzere
2. Serra da Estrela

- Vistas panorâmicas
- Percursos com interesse paisagístico
- Praias fluviais
- Galerias ripícolas principais
- Geossítios

Entidade Responsável pelo Projeto
CÂMARA MUNICIPAL DA COVILHÃ
Departamento de Obras e Planeamento
Divisão de Planeamento e Gestão de Cofinanciamento de Investimento

Projeto
Estudos de Caracterização e Diagnóstico do Concelho da Covilhã
Revisão do P.D.M. da Covilhã

Título
PATRIMÓNIO NATURAL E BIOFÍSICO

Entidade Proprietária: MUNICÍPIO DA COVILHÃ
Entidade Produtora: AERO-TOPOGRÁFICA, LDA, NIF 500 316 864
Data de Homologação pela DGT: 27 Junho de 2021, Processo n.º 780
Sistema de referência: PT-TM06 / ETRS89
Exatidão Posicional: EMQ (PLAN) ≤ 0,75 m; EMQ (ALT) ≤ 1,00 m
Exatidão Temática: a representatividade é de 95%
Limite Administrativo: CAOP 2019

Escala numérica: 1 : 25 000
Escala Gráfica: 0 — 500 m — 1 000 m
Verificou/Aprovou
VOLUME 2
Desenho: **07.2**
Observações: (1) O Plano abrange a totalidade do concelho da Covilhã.
Data: Fev. 2022
Versão: 1

60000 mE

65000 mE

80000 mN

75000 mN

70000 mN

65000 mN

Vale Formoso

Aldeia do Souto

Sarzedo

Orjais

Barroca

Castanheira de Cima

Castanheira de Baixo

Peraboa

Ferro

LEGENDA:

Limite de concelho

ÁREAS PROTEGIDAS

Parque Natural da Serra da Estrela

REDE NATURA 2000

Sítio Serra da Estrela (1)

Sítio Complexo do Açor

Habitats

4030 + 8220 + 8230 + 9340 + 6160 - Charnecas secas europelas + Vertentes rochosas siliciosas com vegetação casmofítica + Rochas siliciosas com vegetação pioneira da *Sedo-Scleranthion* ou da *Sedo albiveronicion dillenaii* + Florestas de *Quercus ilex* e *Quercus rotundifolia* + Prados oro-ibéricos de *Festuca indigesta*

4030 + 8230 + 8220 + 6160 - Charnecas secas europeias + Rochas siliciosas com vegetação pioneira da *Sedo-Scleranthion* ou da *Sedo albiveronicion dillenaii* + Vertentes rochosas siliciosas com vegetação casmofítica + Prados oro-ibéricos de *Festuca indigesta*

OUTROS VALORES NATURAIS

Áreas com interesse ambiental

1. Ribeira de Beljames
2. Vale glaciar do Vale de Unhais
3. Souto do concelho
4. Penhas da Saúde
5. Piornos
6. Albufeira da Cova do Viriato
7. Varanda dos Carqueijais
8. Vale glaciar do Vale do Zêzere
9. Jardim botânico
10. Parque florestal
11. Pedra do Urso
12. Jardim do Lago
13. Jardim da Goldra

Elementos singulares

1. Rio Zêzere
2. Serra da Estrela

Vistas panorâmicas

Percursos com interesse paisagístico

Praias fluviais

Galerias ripícolas principais

Geossítios

Entidade Responsável pelo Projeto

CÂMARA MUNICIPAL DA COVILHÃ
Departamento de Obras e Planeamento
Divisão de Planeamento e Gestão de Cofinanciamento de Investimento

Projeto

Estudos de Caracterização e Diagnóstico do Concelho da Covilhã
Revisão do P.D.M. da Covilhã

Cartografia

Entidade Proprietária: MUNICÍPIO DA COVILHÃ.
Entidade Produtora: AERO-TOPOGRÁFICA, LDA, NIF 500 316 864
Data de Homologação pela DGT: 27 Junho de 2021, Processo n.º 780
Sistema de referência: PT-TM06 / ETRS89
Exatidão Posicional: EMQ (PLAN) ≤ 0,75 m; EMQ (ALT) ≤ 1,00 m
Exatidão Temática: a representatividade é de 95%
Limite Administrativo: CAOP 2019

Título

PATRIMÓNIO NATURAL E BIOFÍSICO

Escala numérica	Escala Gráfica	Verificou/Aprovou		Desenho
1 : 25 000	0 500 m 1 000 m		VOLUME 2	07.3
Observações: (1) O Plano abrange a totalidade do concelho da Covilhã.		Data: Fev. 2022	Versão: 1	

30000 mE

35000 mE

40000 mE

4500000 mN

4495000 mN

4490000 mN

XXXIX XCIX XCVI XXXIV XL XCVII XCI XC XXXVII XXXVIII XXXVI XXIV XXIII XXIX XXV XXVII XXII XXVI XXXIII 22 44 LXXXII 7 31 18

1 2 3

LEGENDA:

Limite de concelho

PATRIMÓNIO CLASSIFICADO

Imóveis de Interesse Público

1. Capela de Santa Cruz ou Capela do Calvário (Covilhã, Santa Maria) (Decreto n.º 42692, de 30 de novembro de 1959)
2. Capela de São Martinho (Covilhã, São Martinho) (Decreto n.º 45237, de 25 de outubro de 1963)
3. Casa dos Ministros ou Casa dos Magistrados (Covilhã, Santa Maria) (Decreto n.º 5/2002, de 19 de fevereiro)
4. Cisterna medieval/ Edifício de interesse histórico dentro das muralhas do castelo (Covilhã, Santa Maria) (Decreto n.º 28/82, de 26 de fevereiro)
5. Conjunto de fornalhas e poços cilíndricos da antiga tinturaria da Real Fábrica de Panos da Covilhã (Covilhã, São Pedro) (Decreto n.º 28/82, de 26 de fevereiro)
6. Igreja da Misericórdia (Covilhã, Santa Maria) (Decreto n.º 67/97, de 31 de dezembro)
7. Igreja de Nossa Senhora da Conceição (Covilhã, Conceição) (Decreto n.º 1/86, de 3 de janeiro)
8. Muralhas da cidade da Covilhã (Covilhã, Santa Maria) (Decreto n.º 1/86, de 3 de janeiro)
9. Pelourinho da Covilhã (Covilhã) (Decreto n.º 23122, de 11 de outubro de 1933 (*)
10. Troço de calçada romana junto à estação de caminho-de-ferro da Covilhã (Covilhã, São Pedro) (Decreto n.º 26-A/92, de 1 de junho)
11. Castro de Orjais e ruínas de uma construção junto à Capela de Nossa Senhora das Cabeças (Orjais) (Decreto n.º 26-A/92, de 1 de junho)
12. Capela de Santo Cristo (Teixoso) (Decreto n.º 43073, de 14 de julho de 1960)
13. Conjunto arquitetónico composto pelos edifícios do Teatro-Cine, Câmara Municipal, Telecom e CGD e respetiva ZEP (Covilhã, Santa Maria) (Portaria nº 448/2014, de 16 de junho)
14. Capela de São Sebastião (Erada) (Portaria nº 740-V/2012, de 24 de dezembro)

Imóveis de Interesse Municipal

15. "Memória" da Expedição da Sociedade de Geografia à Serra da Estrela (Cortes de Meio) (Decreto n.º 95/78, de 12 de setembro)
16. Casa das Morgadas (Covilhã, Santa Maria) (Decreto n.º 28/82, de 26 de fevereiro)

IMÓVEIS EM VIAS DE CLASSIFICAÇÃO

17. Conjunto Industrial da Fonte do Lameiro (Covilhã, São Martinho)
18. Igreja de Nossa Senhora da Assunção, Matriz do Paúl (Paúl)
19. Terlamonte (Teixoso) (**)
20. Palacete do Jardim, Covilhã (Covilhã) (Anúncio nº 245/2021, de 25 de outubro)
21. Conjunto Industrial da Ribeira da Carpinteira, Covilhã (Covilhã) (Anúncio nº 241/2021, de 22 de outubro)

PATRIMÓNIO ARQUEOLÓGICO

I. Quinta da Barroca - CNS 25893 (Aldeia do Souto)
II. Quinta da Flandina - CNS 16042 (Aldeia do Souto)
III. Quinta da Lajeosa - CNS 25850 (Aldeia do Souto)
IV. Quinta do Colégio - CNS 16040 (Aldeia do Souto)
V. Quinta do Gavião - CNS 25854 (Aldeia do Souto)
VI. Quinta do Raro - CNS 27167 (Aldeia do Souto)
VII. Senhora dos Carneiros/ Povoado da Aldeia do Souto - CNS 16041 (Aldeia do Souto)
VIII. Sepulturas da Lajeosa - CNS 25852 (Aldeia do Souto)
IX. Sítio dos Chiqueiros - CNS 29898 (Aldeia do Souto)
X. Vinha da Moura - CNS 16039 (Aldeia do Souto)
XI. Cabeço da Argemela - CNS 14759 (Barco)
XII. Malguinha - CNS 26865 (Barco)
XIII. Serra do Gomes II - CNS 26863 (Barco)
XIV. Boldobra - CNS 4170 (Boldobra)
XV. Moreirinha - CNS 25934 (Boldobra)
XVI. Quinta de Corges I - CNS 16013 (Canhoso)
XVII. Quinta de Corges II - CNS 16014 (Canhoso)
XVIII. Quinta do Rio - CNS 25904 (Canhoso)
XIX. Alto da Giesteira - CNS 20635 (Casegas)
XX. Cadaval - CNS 20638 (Casegas)
XXI. Giesteirinha 1 - CNS 19688 (Casegas)
XXII. Giesteirinha 2 - CNS 20629 (Casegas)
XXIII. Giesteirinha 3 - CNS 20630 (Casegas)
XXIV. Giesteirinha 4 - CNS 20631 (Casegas)
XXV. Giesteirinha 5 - CNS 20633 (Casegas)
XXVI. Vale de Piçarra 1 - CNS 19686 (Casegas)
XXVII. Vale de Piçarra 2 - CNS 19687 (Casegas)
XXVIII. Pedra Alta - CNS 23204 (Cortes do Meio)
XXIX. Covilhã - Rua Baptista Leitão n.º 17 - CNS 31455 (Covilhã, Santa Maria)
XXX. Covilhã - São Pedro - CNS 7009 (Covilhã, São Pedro)
XXXI. Ponte do Raio - CNS 20257 (Covilhã, São Pedro)
XXXII. Domingulzo - CNS 12235 (Domingulzo)
XXXIII. Paiã - CNS 25976 (Domingulzo)
XXXIV. Fonte de Espinho - CNS 19316 (Erada)
XXXV. Portela da Casa Branca - CNS 22577 (Erada)
XXXVI. Casal do Catanas I - CNS 16008 (Ferro)
XXXVII. Casal do Catanas II - CNS 16009 (Ferro)
XXXVIII. Ferro - CNS 681 (Ferro)
XXXIX. Ferro - CNS 16005 (Ferro)
XL. Ferro - Jardim Público 1 - CNS 15142 (Ferro)
XLI. Laje do Adufe - CNS 16050 (Ferro)
XLII. Madruga - CNS 16011 (Ferro)
XLIII. Monte Serrano - CNS 24892 (Ferro)
XLIV. Quinta da Madeira VI - CNS 25969 (Ferro)
XLV. Quinta da Madeira VII - CNS 25970 (Ferro)
XLVI. Quinta da Madeira VIII - CNS 25971 (Ferro)
XLVII. Quinta da Portela I - CNS 16006 (Ferro)
XLVIII. Quinta da Samarla/ Vale Feitoso - CNS 15988 (Ferro)
XLIX. Quinta das Minas/ Avessada - CNS 23206 (Ferro)
L. Quinta do Belchior - CNS 25941 (Ferro)
LI. Quinta do Madeira I - CNS 4331 (Ferro)
LII. Quinta do Madeira II - CNS 23215 (Ferro)
LIII. Quinta do Madeira III - CNS 23217 (Ferro)
LIV. Quinta do Madeira IV - CNS 23219 (Ferro)
LV. Quinta do Madeira V - CNS 23221 (Ferro)
LVI. Quinta do Ribeiro do Moinho - CNS 25538 (Ferro)
LVII. Quintas da Portela II - CNS 16007 (Ferro)
LVIII. Quintas das Lameiras ou Lameiro - CNS 16010 (Ferro)
LIX. Quintas do Amieiro Longo I/ Seves I - CNS 15989 (Ferro)
LX. Quintas do Amieiro Longo II/ Seves II - CNS 15990 (Ferro)
LXI. Quintas do Culandrário - CNS 25972 (Ferro)
LXII. Quintas do Marujo - CNS 14381 (Ferro)
LXIII. Rasas I - CNS 10495 (Ferro)
LXIV. Rasas II - CNS 16051 (Ferro)
LXV. Abrigo da Quinta da Mourata - CNS 25894 (Orjais)
LXVI. Barroca da Elreira - CNS 25890 (Orjais)
LXVII. Casal da Senhora das Cabeças - CNS 25898 (Orjais)
LXVIII. Casarão - CNS 25892 (Orjais)
LXIX. Inscrição da Quinta da Mourata - CNS 10497 (Orjais)
LXX. Orjais - CNS 10496 (Orjais)
LXXI. Povoado da Nossa Senhora das Cabeças - CNS 324 (Orjais)
LXXII. Quinta da Barranca - CNS 16035 (Orjais)
LXXIII. Quinta da Demendinha I - CNS 16031 (Orjais)
LXXIV. Quinta da Demendinha II - CNS 16033 (Orjais)
LXXV. Quinta da Mendinha - CNS 16029 (Orjais)
LXXVI. Quinta da Moura - CNS 25891 (Orjais)
LXXVII. Quinta do Carros - CNS 25896 (Orjais)
LXXVIII. Quinta do Serrado - CNS 25895 (Orjais)
LXXIX. Quintas do Vale Lourenço - CNS 25897 (Orjais)
LXXX. Senhora das Luzes - CNS 16037 (Orjais)
LXXXI. Templo da Nossa Senhora das Cabeças - CNS 16 (Orjais)
LXXXII. Lameira Redonda - CNS 19360 (Ourondo)
LXXXIII. Casal do Neves - CNS 28143 (Peraboa)
LXXXIV. Castro da Pedra Aguda - CNS 24897 (Peraboa)
LXXXV. Quinta do Pereiro - CNS 28144 (Peraboa)
LXXXVI. Quintas da França - CNS 19212 (Peraboa)
LXXXVII. Cabeço do Malhadinho - CNS 26491 (São Jorge da Beira)
LXXXVIII. Cabeço do Malhadinho 2 - CNS 26497 (São Jorge da Beira)
LXXXIX. Ceira 1 - CNS 15822 (São Jorge da Beira)
XC. Feital - CNS 20639 (São Jorge da Beira)
XCI. Malhadinho 1 - CNS 19643 (São Jorge da Beira)
XCII. Mato da Atalaia/ Serra da Rachada - CNS 17097 (Sarzedo)
XCIII. Barroco do Silveiro 3 - CNS 30926 (Sobral de São Miguel)
XCIV. Figueiras - CNS 19318 (Sobral de São Miguel)
XCV. Abrigo de Terlamonte VI - CNS 25917 (Teixoso)
XCVI. Cabeço do Castelo - CNS 25899 (Teixoso)
XCVII. Estação da Borralheira - CNS 14375 (Teixoso)
XCVIII. Ferrarias - CNS 16019 (Teixoso)
XCIX. Gibaltar - CNS 25901 (Teixoso)
C. Lamaçais de Cima - CNS 16023 (Teixoso)
CI. Quinta da Brígida - CNS 16018 (Teixoso)
CII. Quinta da Carqueja - CNS 25902 (Teixoso)
CIII. Quinta de Santo António - CNS 25903 (Teixoso)
CIV. Quinta de São João/ Muro - CNS 16022 (Teixoso)
CV. Quinta de Terlamonte I - CNS 14374 (Teixoso)
CVI. Quinta do Carrapatelo - CNS 16020 (Teixoso)
CVII. Quinta do Serrado/ Cerrado - CNS 25900 (Teixoso)
CVIII. S. Cristóvão/ Boneca - CNS 26490 (Teixoso)
CIX. Teixoso - CNS 4172 (Teixoso)
CX. Terlamonte/ Quinta da Brígida III - CNS 16016 (Teixoso)
CXI. Terlamonte V - CNS 25916 (Teixoso)
CXII. Terlamonte VII - CNS 25918 (Teixoso)
CXIII. Tesouro da Borralheira - CNS 4644 (Teixoso)
CXIV. Villa de Terlamonte II - CNS 16015 (Teixoso)
CXV. Quinta de São Tiago I - CNS 23226 (Tortosendo)
CXVI. Quinta de São Tiago II - CNS 25978 (Tortosendo)
CXVII. Quinta de São Tiago III - CNS 31276 (Tortosendo)
CXVIII. Abrigo do Ralo - CNS 16048 (Vale Formoso)
CXIX. Calçadas de Vale Formoso - CNS 25841 (Vale Formoso)
CXX. Casal do Ralo - CNS 16046 (Vale Formoso)
CXXI. Lameiras - CNS 24918 (Vale Formoso)
CXXII. Mortórios - CNS 16044 (Vale Formoso)
CXXIII. Quinta do Paço - CNS 16043 (Vale Formoso)
CXXIV. Quinta do Ralo - CNS 16047 (Vale Formoso)
CXXV. Quintas do Cinque - CNS 16045 (Vale Formoso)
CXXVI. Regada - CNS 12443 (Vale Formoso)
CXXVII. Vale Formoso, Rua do Forno - CNS 12434 (Vale Formoso)

OUTRO PATRIMÓNIO CULTURAL

Arquitetura religiosa

20. Capela de Santa Maria da Estrela (Boldobra)
21. Igreja de Santo André/ Capela de São Sebastião (Boldobra)
22. Capela das Almas (Casegas)
23. Capela de São João de Malta (Covilhã, São Pedro)
24. Capela de São Silvestre (Covilhã, Santa Maria)
25. Convento de Santo António (Covilhã, São Martinho)
26. Igreja do Sagrado Coração de Jesus (Covilhã, São Pedro)
27. Igreja de Santa Maria Maior (Covilhã, Santa Maria)
28. Capela do Espírito Santo (Ferro)
29. Igreja de N. Sr.ª das Luzes (Orjais)
30. Igreja de São Pedro (Orjais)
31. Capela do Espírito Santo (Paúl)
32. Capela do Espírito Santo (Peraboa)
33. Igreja de N. Sr.ª da Conceição (Peraboa)
34. Capela do Divino Espírito Santo (Peso)
35. Igreja de Santa Maria Madalena (Peso)
36. Capela de Nossa Senhora do Carmo (Teixoso)
37. Capela de São Salvador (Teixoso)
38. Capela de Senhora dos Verdes (Teixoso)
39. Igreja de Nossa Sr.ª dos Coros (Teixoso)
40. Igreja de Nossa Senhora da Oliveira (Tortosendo)
41. Igreja de Santa Ana (Vale Formoso)
42. Igreja de São Pedro (Verdelhos)

Arquitetura civil

43. Ponte dos Piscos (Boldobra)
44. Ponte de Casegas (Casegas)
45. Antigo Edifício do Banco Nacional Ultramarino/ Atual Museu de Arte e Cultura (Covilhã, São Pedro)
46. Antigo Hospital da Misericórdia da Covilhã (Covilhã, Santa Maria)
47. Biblioteca Central da UBI (Covilhã, São Martinho)
48. Cadeia Comarcã da Covilhã/ Estabelecimento Prisional Regional da Covilhã (Covilhã, São Pedro)
49. Casas com vãos manuelinos na Rua das Flores (Covilhã, São Pedro)
50. Casa dos Condes da Covilhã ou Paço do Refúgio (Covilhã, São Martinho)
51. Casa de Dona Maria José Vaz de Macedo Alçada/ Museu de Arte Sacra (Covilhã, Conceição)
52. Casa na Rua Comendador Mendes Veiga, n.º 6 (Covilhã, São Pedro)
53. Casa na Rua Marquês de Ávila e Bolama, n.º 140/ Patronato de Nossa Senhora da Conceição - Colégio das Fráiras (Covilhã, Santa Maria)
54. Chafariz dos Melos (Covilhã, Conceição)
55. Dispensário da Covilhã/ Turismo Serra da Estrela (Covilhã, Conceição)
56. Edifício da Cozinha Económica (Covilhã, Santa Maria)
57. Escola Comercial e Industrial da Covilhã (Covilhã, São Pedro)
58. Escola Primária da Covilhã/ Banda da Covilhã (Covilhã, Conceição)
59. Edifício Notável na Rua Marquês de Ávila e Bolama/ Palacete Mourão (Covilhã, Santa Maria)
60. Estação Ferroviária da Covilhã (Covilhã, São Pedro)
61. Fonte das Três Bicas (Covilhã, Conceição)
62. Fonte da Corredoura (Covilhã, São Pedro)
63. Fonte do Marquês de Pombal (Covilhã, São Martinho)
64. Fonte de São Frandisco (Covilhã, Conceição)
65. Garagem São João (Covilhã, São Pedro)
66. Mercado Municipal da Covilhã (Covilhã, Santa Maria)
67. Palacete Jardim (Covilhã, Conceição)
68. Pavilhão Sanatório Dr. António Vaz de Macedo (Covilhã, Santa Maria)
69. Polo de Engenharia da UBI (antiga Empresa Transformadora de Lãs) (Covilhã, São Martinho)
70. Ponte da ribeira da Carpinteira (Covilhã, Conceição)
71. Quinta do Prado (Covilhã, Conceição)
72. Sanatório dos Ferroviários/ Sanatório da Serra da Estrela/ Atual Pousada da Serra da Estrela (Covilhã, Conceição)
73. Casa dos Castelo Branco (Domingulzo)
74. Fonte da Prata (Orjais)
75. Ponte do Paúl (Paúl)
76. Antiga Casa dos Mestres/ Museu do Queijo (Peraboa)
77. Casa Duque de Lafões e Pombal (Peraboa)
78. Fonte Velha (Peraboa)
79. Ponte sobre o Zêzere (Teixoso)
80. Casa Garret (Tortosendo)

Arquitetura industrial

81. Gregório Baltazar (Covilhã, Conceição)
82. Joseph Bouhon (Covilhã, Conceição)
83. Fábricas do Conde da Covilhã I (Covilhã, Conceição)
84. Engenho dos Mijas (Covilhã, Conceição)
85. Clemente Petrucci & Irmão (Covilhã, Conceição)
86. Augusto d'Almeida Fortuna & Filho (Covilhã, Conceição)
87. Alçada & Mozaco (Covilhã, Conceição)
88. Nova Penteação e Fiação da Covilhã (Covilhã, Conceição)
89. Fábrica Velha ou Fábrica Campos de Melo (Covilhã, Conceição)
90. Borges Terenas & Irmão I (Covilhã, Conceição)
91. António Estrela (Covilhã, Conceição)
92. Fábrica do Conde da Covilhã II (Covilhã, Conceição)
93. Francisco da Cruz (Covilhã, Conceição)
94. Padre João Pereira Espiga (Covilhã, Conceição)
95. Anaquim & Copeiro (Covilhã, Conceição)
96. José da Cruz Fael Júnior (Covilhã, Conceição)
97. Borges Terenas & Irmão II (Covilhã, São Martinho)
98. Francisco Mendes Alçada (Covilhã, São Martinho)
99. Francisco Ribeiro Abéu (Covilhã, Santa Maria)
100. Gregório Baltazar II (Covilhã, Santa Maria)
101. Rafael M. Pessoa de Amorim (Covilhã, São Martinho)
102. Valério Gomes Correia e Irmão (Covilhã, São Martinho)
103. João Megre (Covilhã, São Martinho)
104. António Pereira Nina & Filhos (Covilhã, São Martinho)
105. Manuel Carlos Mota (Covilhã, São Martinho)
106. José Lages (Covilhã, São Martinho)
107. Tinte (Covilhã, São Martinho)
108. Real Fábrica de Panos da Covilhã (Covilhã, São Martinho)
109. Condicionamento Têxtil Industrial (Covilhã, Santa Maria)
110. A Penteadora de Unhais da Serra (Unhais da Serra)
111. Barragem do Covão do Ferro (Unhais da Serra)
112. Barragem da Cova do Viriato (Penhas da Saúde, Cortes do Meio)

(*) Localização em falta.
(**) Localização a confirmar.

CONJUNTOS URBANOS

C1. Judiaria da Covilhã (São Pedro)
C2. Zona Intra-muralhas da Covilhã (Santa Maria)

Entidade Responsável pelo Projeto	**CÂMARA MUNICIPAL DA COVILHÃ** **Departamento de Obras e Planeamento** **Divisão de Planeamento e Gestão de Cofinanciamento de Investimento**
Projeto	**Estudos de Caracterização e Diagnóstico do Concelho da Covilhã** **Revisão do P.D.M. da Covilhã**
Entidade Proprietária: MUNICÍPIO DA COVILHÃ Entidade Produtora: AERO-TOPOGRAFIA, LDA, NIF 500 316 864 Data de Homologação pela DGT: 27 Junho de 2023, Processo n.º 780 Sistema de referência: PT-TM06 / ETRS89 Exatidão Posicional: EMQ (PLAN) ≤ 0,75 m; EMQ (ALT) ≤ 1,00 m Exatidão Temática: a representatividade é de 95% Limite Administrativo: CAOP 2019	Título: **PATRIMÓNIO CULTURAL**
Escala numérica: 1 : 25 000	Escala Gráfica: 0 — 500 m — 1 000 m
Verificou/Aprovou	**VOLUME 2**
Desenho: **08.1**	
Observações: (1) O Plano abrange a totalidade do concelho da Covilhã.	Data: Fev. 2022
Versão: 1	

COVILHÃ

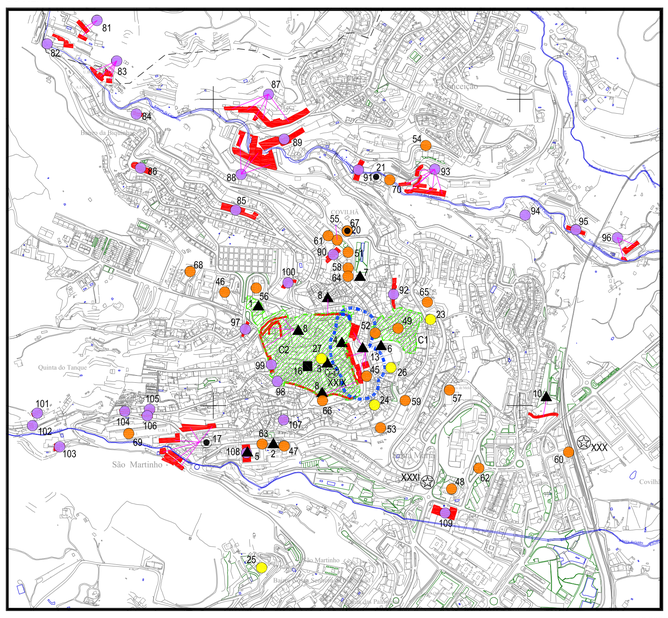

Escala 1:10 000

45000 mE | 50000 mE | 55000 mE

75000 mN | 70000 mN | 65000 mN | 60000 mN | 55000 mN | 50000 mN



LEGENDA:

Limite de concelho

PATRIMÓNIO CLASSIFICADO

Imóveis de Interesse Público

1. Capela de Santa Cruz ou Capela do Calvário (Covilhã, Santa Maria) (Decreto n.º 42692, de 30 de novembro de 1959)
2. Capela de São Martinho (Covilhã, São Martinho) (Decreto n.º 45237, de 25 de outubro de 1963)
3. Casa dos Ministros ou Casa dos Magistrados (Covilhã, Santa Maria) (Decreto n.º 5/2002, de 19 de fevereiro)
4. Cisterna medieval/ Edifício de interesse histórico dentro das muralhas do castelo (Covilhã, Santa Maria) (Decreto n.º 28/82, de 26 de fevereiro)
5. Conjunto de fornalhas e poços cilíndricos da antiga tinturaria da Real Fábrica de Panos da Covilhã (Covilhã, São Pedro) (Decreto n.º 28/82, de 26 de fevereiro)
6. Igreja da Misericórdia (Covilhã, Santa Maria) (Decreto n.º 67/97, de 31 de dezembro)
7. Igreja de Nossa Senhora da Conceição (Covilhã, Conceição) (Decreto n.º 1/86, de 3 de janeiro)
8. Muralhas da cidade da Covilhã (Covilhã, Santa Maria) (Decreto n.º 1/86, de 3 de janeiro)
9. Pelourinho da Covilhã (Covilhã) (Decreto n.º 23122, de 11 de outubro de 1933) (*)
10. Troço de calçada romana junto à estação de caminho-de-ferro da Covilhã (Covilhã, São Pedro) (Decreto n.º 26-A/92, de 1 de junho)
11. Castro de Orjais e ruinas de uma construção junto à Capela de Nossa Senhora das Cabeças (Orjais) (Decreto n.º 26-A/92, de 1 de junho)
12. Capela de Santo Cristo (Teixoso) (Decreto n.º 43073, de 14 de julho de 1960)
13. Conjunto arquitetónico composto pelos edifícios do Teatro-Cine, Câmara Municipal, Telecom e CGD e respetiva ZEP (Covilhã, Santa Maria) (Port
14. Capela de São Sebastião (Erada) (Portaria nº 740-V/2012, de 24 de dezembro)

Imóveis de Interesse Municipal

15. "Memória" da Expedição da Sociedade de Geografia à Serra da Estrela (Cortes de Melo) (Decreto n.º 95/78, de 12 de setembro)
16. Casa das Morgadas (Covilhã, Santa Maria) (Decreto n.º 28/82, de 26 de fevereiro)

IMÓVEIS EM VIAS DE CLASSIFICAÇÃO

17. Conjunto industrial da Fonte do Lameiro (Covilhã, São Martinho)
18. Igreja de Nossa Senhora da Assunção, Matriz do Paúl (Paúl)
19. Tertamonte (Teixoso) (**)
20. Palacete do Jardim, Covilhã (Covilhã) (Anúncio nº 245/2021, de 25 de outubro)
21. Conjunto Industrial da Ribeira da Carpinteira, Covilhã (Covilhã) (Anúncio nº 241/2021, de 22 de outubro)

PATRIMÓNIO ARQUEOLÓGICO

I. Quinta da Barroca - CNS 25893 (Aldeia do Souto)
II. Quinta da Flandina - CNS 16042 (Aldeia do Souto)
III. Quinta da Lajeosa - CNS 25850 (Aldeia do Souto)
IV. Quinta do Colégio - CNS 16040 (Aldeia do Souto)
V. Quinta do Gavião - CNS 25854 (Aldeia do Souto)
VI. Quinta do Raro - CNS 27167 (Aldeia do Souto)
VII. Senhora dos Carneiros/ Povoado da Aldeia do Souto - CNS 16041 (Aldeia do Souto)
VIII. Sepulturas da Lajeosa - CNS 25952 (Aldeia do Souto)
IX. Sítio dos Chiqueiros - CNS 26698 (Aldeia do Souto)
X. Vinha da Moura - CNS 16039 (Aldeia do Souto)
XI. Cabeço da Argemela - CNS 14759 (Barco)
XII. Malguinha - CNS 26865 (Barco)
XIII. Serra do Gomes II - CNS 26863 (Barco)
XIV. Boldobra - CNS 4170 (Boldobra)
XV. Monelinha - CNS 25934 (Boldobra)
XVI. Quinta de Corges I - CNS 16013 (Canhoso)
XVII. Quinta de Corges II - CNS 16014 (Canhoso)
XVIII. Quinta do Rio - CNS 25904 (Canhoso)
XIX. Alto da Gesteira - CNS 20635 (Casegas)
XX. Cadaval - CNS 20638 (Casegas)
XXI. Gesteirinha 1 - CNS 19688 (Casegas)
XXII. Gesteirinha 2 - CNS 20629 (Casegas)
XXIII. Gesteirinha 3 - CNS 20630 (Casegas)
XXIV. Gesteirinha 4 - CNS 20631 (Casegas)
XXV. Gesteirinha 5 - CNS 20633 (Casegas)
XXVI. Vale de Piçarra 1 - CNS 19686 (Casegas)
XXVII. Vale de Piçarra 2 - CNS 19687 (Casegas)
XXVIII. Pedra Alta - CNS 23204 (Cortes do Meio)
XXIX. Covilhã - Rua Baptista Leitão n.º 17 - CNS 31455 (Covilhã, Santa Maria)
XXX. Covilhã - São Pedro - CNS 7009 (Covilhã, São Pedro)
XXXI. Ponte do Rato - CNS 20257 (Covilhã, São Pedro)
XXXII. Dominguizo - CNS 12235 (Domingulzo)
XXXIII. Paiã - CNS 25976 (Domingulzo)
XXXIV. Fonte de Espinho - CNS 19316 (Erada)
XXXV. Portela da Casa Branca - CNS 22577 (Erada)
XXXVI. Casal do Catanas I - CNS 16008 (Ferro)
XXXVII. Casal do Catanas II - CNS 16009 (Ferro)
XXXVIII. Ferro - CNS 681 (Ferro)
XXXIX. Ferro - CNS 16005 (Ferro)
XL. Ferro - Jardim Público 1 - CNS 15142 (Ferro)
XLI. Laje do Adufe - CNS 16050 (Ferro)
XLII. Madruga - CNS 16011 (Ferro)
XLIII. Monte Serrano - CNS 24892 (Ferro)
XLIV. Quinta da Madeira VI - CNS 25969 (Ferro)
XLV. Quinta da Madeira VII - CNS 25970 (Ferro)
XLVI. Quinta da Madeira VIII - CNS 25971 (Ferro)
XLVII. Quinta da Portela I - CNS 16006 (Ferro)
XLVIII. Quinta da Samaria/ Vale Feitoso - CNS 15988 (Ferro)
XLIX. Quinta das Minas/ Avessada - CNS 23206 (Ferro)
L. Quinta do Belchior - CNS 25941 (Ferro)
LI. Quinta do Madeira I - CNS 4331 (Ferro)
LII. Quinta do Madeira II - CNS 23215 (Ferro)
LIII. Quinta do Madeira III - CNS 23217 (Ferro)
LIV. Quinta do Madeira IV - CNS 23219 (Ferro)
LV. Quinta do Madeira V - CNS 23221 (Ferro)
LVI. Quinta do Ribeiro do Moinho - CNS 25538 (Ferro)
LVII. Quintas da Portela II - CNS 16007 (Ferro)
LVIII. Quintas das Lameiras ou Lameirão - CNS 16010 (Ferro)
LIX. Quintas do Amieiro Longo II/ Seves I - CNS 15989 (Ferro)
LX. Quintas do Amieiro Longo III/ Seves II - CNS 15990 (Ferro)
LXI. Quintas do Culandrário - CNS 25972 (Ferro)
LXII. Quintas do Marujo - CNS 14381 (Ferro)
LXIII. Rasas I - CNS 10495 (Ferro)
LXIV. Rasas II - CNS 16051 (Ferro)
LXV. Abrigo da Quinta da Mourata - CNS 25894 (Orjais)
LXVI. Barroca da Eireira - CNS 25890 (Orjais)
LXVII. Casal da Senhora das Cabeças - CNS 25898 (Orjais)
LXVIII. Casarão - CNS 25892 (Orjais)
LXIX. Inscrição da Quinta da Mourata - CNS 10497 (Orjais)
LXX. Orjais - CNS 10496 (Orjais)
LXXI. Povoado da Nossa Senhora das Cabeças - CNS 324 (Orjais)
LXXII. Quinta da Barranca - CNS 16035 (Orjais)
LXXIII. Quinta da Demendinha I - CNS 16031 (Orjais)
LXXIV. Quinta da Demendinha II - CNS 16033 (Orjais)
LXXV. Quinta da Mendinha - CNS 16029 (Orjais)
LXXVI. Quinta da Moura - CNS 25891 (Orjais)
LXXVII. Quinta do Carros - CNS 25896 (Orjais)
LXXVIII. Quinta do Serrado - CNS 25895 (Orjais)
LXXIX. Quintas do Vale Lourenço - CNS 25897 (Orjais)
LXXX. Senhora das Luzes - CNS 16037 (Orjais)
LXXXI. Templo da Nossa Senhora das Cabeças - CNS 16 (Orjais)
LXXXII. Lameira Redonda - CNS 19360 (Ourondo)
LXXXIII. Casal do Neves - CNS 28143 (Peraboa)
LXXXIV. Castro da Pedra Aguda - CNS 24897 (Peraboa)
LXXXV. Quinta do Pereiro - CNS 28144 (Peraboa)
LXXXVI. Quintas da França - CNS 16012 (Peraboa)
LXXXVII. Cabeço do Malhadinho - CNS 26491 (São Jorge da Beira)
LXXXVIII. Cabeço do Malhadinho 2 - CNS 26497 (São Jorge da Beira)
LXXXIX. Ceira 1 - CNS 15822 (São Jorge da Beira)
XC. Feital - CNS 20639 (São Jorge da Beira)
XCI. Malhadinho 1 - CNS 19643 (São Jorge da Beira)
XCII. Mato da Atalaia/ Serra da Rachada - CNS 17097 (Sarzedo)
XCIII. Barroco do Silveiro 3 - CNS 30926 (Sobral de São Miguel)
XCIV. Figueiras - CNS 19318 (Sobral de São Miguel)
XCV. Abrigo de Terlamonte VI - CNS 25917 (Teixoso)
XCVI. Cabeço do Castelo - CNS 25899 (Teixoso)
XCVII. Estação da Borralheira - CNS 14375 (Teixoso)
XCVIII. Ferrarias - CNS 16019 (Teixoso)
XCIX. Gibaltar - CNS 25901 (Teixoso)
C. Lamaçais de Cima - CNS 16023 (Teixoso)
CI. Quinta da Brigida - CNS 16018 (Teixoso)
CII. Quinta da Carqueja - CNS 25902 (Teixoso)
CIII. Quinta de Santo António - CNS 25903 (Teixoso)
CIV. Quinta de São João/ Muro - CNS 16022 (Teixoso)
CV. Quinta de Terlamonte I - CNS 14374 (Teixoso)
CVI. Quinta do Carrapateio - CNS 16020 (Teixoso)
CVII. Quinta do Serrado/ Cerrado - CNS 25900 (Teixoso)
CVIII. S. Cristovão/ Boneca - CNS 28490 (Teixoso)
CIX. Teixoso - CNS 4172 (Teixoso)
CX. Terlamonte/ Quinta da Brigida III - CNS 16016 (Teixoso)
CXI. Terlamonte V - CNS 25916 (Teixoso)
CXII. Terlamonte VII - CNS 25918 (Teixoso)
CXIII. Tesouro da Borralheira - CNS 4644 (Teixoso)
CXIV. Villa de Terlamonte II - CNS 16015 (Teixoso)
CXV. Quinta de São Tiago I - CNS 23226 (Tortosendo)
CXVI. Quinta de São Tiago II - CNS 25978 (Tortosendo)
CXVII. Quinta de São Tiago III - CNS 31276 (Tortosendo)
CXVIII. Abrigo do Rialo - CNS 16048 (Vale Formoso)
CXIX. Calçadas de Vale Formoso - CNS 25841 (Vale Formoso)
CXX. Casal do Rialo - CNS 16046 (Vale Formoso)
CXXI. Lameiras - CNS 24918 (Vale Formoso)
CXXII. Mortórios - CNS 16044 (Vale Formoso)
CXXIII. Quinta do Paço - CNS 16043 (Vale Formoso)
CXXIV. Quinta do Rialo - CNS 16047 (Vale Formoso)
CXXV. Quintas do Cinque - CNS 16045 (Vale Formoso)
CXXVI. Regada - CNS 12443 (Vale Formoso)
CXXVII. Vale Formoso, Rua do Forno - CNS 12434 (Vale Formoso)

OUTRO PATRIMÓNIO CULTURAL

Arquitetura religiosa

20. Capela de Santa Maria da Estrela (Boldobra)
21. Igreja de Santo André/ Capela de São Sebastião (Boldobra)
22. Capela das Almas (Casegas)
23. Capela de São João de Malta (Covilhã, São Pedro)
24. Capela de São Silvestre (Covilhã, Santa Maria)
25. Convento de Santo António (Covilhã, São Martinho)
26. Igreja do Sagrado Coração de Jesus (Covilhã, São Pedro)
27. Igreja de Santa Maria Maior (Covilhã, Santa Maria)
28. Capela do Espírito Santo (Ferro)
29. Igreja de N. Sr.ª das Luzes (Orjais)
30. Igreja de São Pedro (Orjais)
31. Capela do Espírito Santo (Paúl)
32. Capela do Espírito Santo (Peraboa)
33. Igreja de N. Sr.ª da Conceição (Peraboa)
34. Capela do Divino Espírito Santo (Peso)
35. Igreja de Santa Maria Madalena (Peso)
36. Capela de Nossa Senhora do Carmo (Teixoso)
37. Capela de São Salvador (Teixoso)
38. Capela de Senhora dos Verdes (Teixoso)
39. Igreja de Nossa Sr.ª dos Coros (Teixoso)
40. Igreja de Nossa Senhora da Oliveira (Tortosendo)
41. Igreja de Santa Ana (Vale Formoso)
42. Igreja de São Pedro (Verdelhos)

Arquitetura civil

43. Ponte dos Piscos (Boldobra)
44. Ponte de Casegas (Casegas)
45. Antigo Edifício do Banco Nacional Ultramarino/ Atual Museu de Arte e Cultura (Covilhã, São Pedro)
46. Antigo Hospital da Misericórdia da Covilhã (Covilhã, Santa Maria)
47. Biblioteca Central da UBI (Covilhã, São Martinho)
48. Cadeia Comarcã da Covilhã/ Estabelecimento Prisional Regional da Covilhã (Covilhã, São Pedro)
49. Casas com vãos manuelinos na Rua das Flores (Covilhã, São Pedro)
50. Casa dos Condes da Covilhã ou Paço do Refúgio (Covilhã, São Martinho)
51. Casa de Dona Maria José Vaz de Macedo Alçada/ Museu de Arte Sacra (Covilhã, Conceição)
52. Casa na Rua Comendador Mendes Veiga, n.º 6 (Covilhã, São Pedro)
53. Casa na Rua Marquês de Ávila e Bolama, n.º 140/ Patronato de Nossa Senhora da Conceição - Colégio das Freiras (Covilhã, Santa Maria)
54. Chafariz dos Meios (Covilhã, Conceição)
55. Dispensário da Covilhã/ Turismo Serra da Estrela (Covilhã, Conceição)
56. Edifício da Cozinha Económica (Covilhã, Santa Maria)
57. Escola Comercial e Industrial da Covilhã (Covilhã, São Pedro)
58. Escola Primária da Covilhã/ Banda da Covilhã (Covilhã, Conceição)
59. Edifício Notável na Rua Marquês de Ávila e Bolama/ Palacete Mourão (Covilhã, Santa Maria)
60. Estação Ferroviária da Covilhã (Covilhã, São Pedro)
61. Fonte das Três Bicas (Covilhã, Conceição)
62. Fonte da Corredoura (Covilhã, São Pedro)
63. Fonte do Marquês de Pombal (Covilhã, São Martinho)
64. Fonte de São Francisco (Covilhã, Conceição)
65. Garagem São João (Covilhã, São Pedro)
66. Mercado Municipal da Covilhã (Covilhã, Santa Maria)
67. Palacete Jardim (Covilhã, Conceição)
68. Pavilhão Sanatório Dr. António Vaz de Macedo (Covilhã, Santa Maria)
69. Polo de Engenharia da UBI (antiga Empresa Transformadora de Lãs) (Covilhã, São Martinho)
70. Ponte da ribeira da Carpinteira (Covilhã, Conceição)
71. Quinta do Prado (Covilhã, Conceição)
72. Sanatório dos Ferroviários/ Sanatório da Serra da Estrela/ Atual Pousada da Serra da Estrela (Covilhã, Conceição)
73. Casa dos Castelo Branco (Domingulzo)
74. Fonte da Prata (Orjais)
75. Ponte do Paúl (Paúl)
76. Antiga Casa dos Mestres/ Museu do Queijo (Peraboa)
77. Casa Duque de Lafões e Pombal (Peraboa)
78. Fonte Velha (Peraboa)
79. Ponte sobre o Zêzere (Teixoso)
80. Casa Garret (Tortosendo)

Arquitetura industrial

81. Gregório Baltazar (Covilhã, Conceição)
82. Joseph Bouhon (Covilhã, Conceição)
83. Fábricas do Conde da Covilhã I (Covilhã, Conceição)
84. Engenho dos Mijas (Covilhã, Conceição)
85. Clemente Petrucci & Irmão (Covilhã, Conceição)
86. Augusto d'Almeida Fortuna & Filho (Covilhã, Conceição)
87. Alçada & Mozaco (Covilhã, Conceição)
88. Nova Penteação e Fiação da Covilhã (Covilhã, Conceição)
89. Fábrica Velha ou Fábrica Campos de Melo (Covilhã, Conceição)
90. Borges Terenas & Irmão I (Covilhã, Conceição)
91. António Estrela (Covilhã, Conceição)
92. Fábrica do Conde da Covilhã II (Covilhã, Conceição)
93. Francisco da Cruz (Covilhã, Conceição)
94. Padre João Pereira Espiga (Covilhã, Conceição)
95. Anaquim & Copeiro (Covilhã, Conceição)
96. José da Cruz Fael Júnior (Covilhã, Conceição)
97. Borges Terenas & Irmão II (Covilhã, São Martinho)
98. Francisco Mendes Alçada (Covilhã, São Martinho)
99. Francisco Ribeiro Abreu (Covilhã, Santa Maria)
100. Gregório Baltazar II (Covilhã, Santa Maria)
101. Rafael M. Pessoa de Amorim (Covilhã, São Martinho)
102. Valério Gomes Correia e Irmão (Covilhã, São Martinho)
103. João Megre (Covilhã, São Martinho)
104. António Pereira Nina & Filhos (Covilhã, São Martinho)
105. Manuel Carlos Mota (Covilhã, São Martinho)
106. José Lages (Covilhã, São Martinho)
107. Tinte (Covilhã, São Martinho)
108. Real Fábrica de Panos da Covilhã (Covilhã, São Martinho)
109. Condicionamento Têxtil Industrial (Covilhã, Santa Maria)
110. A Penteadora de Unhais da Serra (Unhais da Serra)
111. Barragem do Covão do Ferro (Unhais da Serra)
112. Barragem da Cova do Viriato (Penhas da Saúde, Cortes do Meio)

(*) Localização em falta.
(**) Localização a confirmar.

CONJUNTOS URBANOS

C1. Judiaria da Covilhã (São Pedro)
C2. Zona Intra-muralhas da Covilhã (Santa Maria)

Entidade Responsável pelo Projeto	**CÂMARA MUNICIPAL DA COVILHÃ** **Departamento de Obras e Planeamento** **Divisão de Planeamento e Gestão de Cofinanciamento de Investimento**
Cartografia: Entidade Proprietária: MUNICÍPIO DA COVILHÃ Entidade Produtora: AERO-TOPOGRÁFICA, LDA, NIF 500 316 864 Data de Homologação pela DGT: 27 Junho de 2021, Processo n.º 780 Sistema de referência: PT-TM06 / ETRS89 Exatidão Posicional: EMQ (PLAN) ≤ 0,75 m EMQ (ALT) ≤ 1,00 m Exatidão Temática: a representada-Aldeia é de 95% Limite Administrativo: CAOP 2019	Projeto: **Estudos de Caracterização e Diagnóstico do Concelho da Covilhã** **Revisão do P.D.M. da Covilhã**
Escala numérica: 1 : 25 000	Escala Gráfica: 0 — 500 m — 1 000 m
Título: **PATRIMÓNIO CULTURAL**	
Verificou/Aprovou	**VOLUME 2**
Desenho: **08.2**	
Observações: (1) O Plano abrange a totalidade do concelho da Covilhã.	Data: Fev. 2022
Versão: 1	

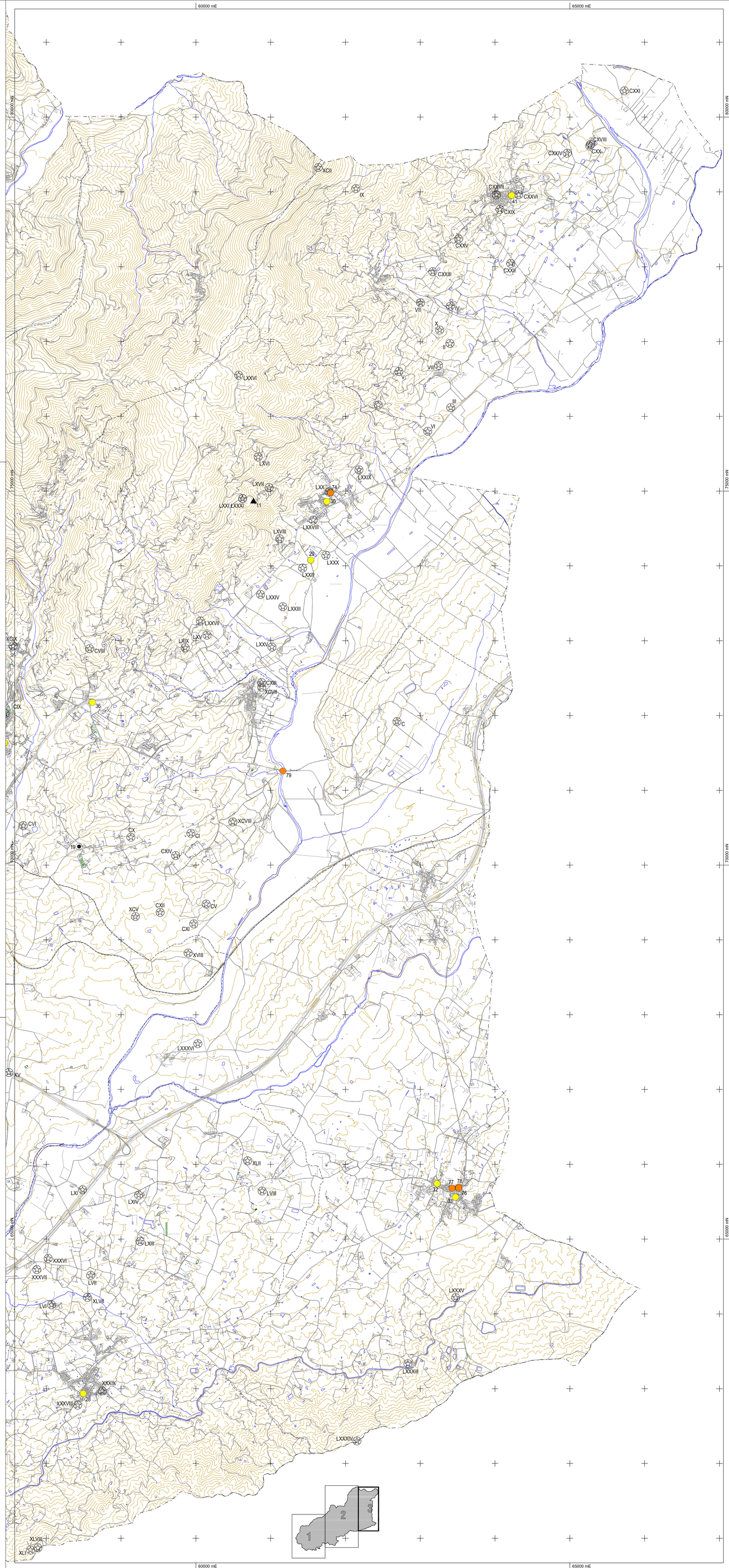

LEGENDA:

Limite de concelho

PATRIMÓNIO CLASSIFICADO

Imóveis de Interesse Público

1. Capela de Santa Cruz ou Capela do Calvário (Covilhã, Santa Maria) (Decreto n.º 42692, de 30 de novembro de 1959)
2. Capela de São Martinho (Covilhã, São Martinho) (Decreto n.º 45237, de 25 de outubro de 1963)
3. Casa dos Ministros ou Casa dos Magistrados (Covilhã, Santa Maria) (Decreto n.º 5/2002, de 19 de fevereiro)
4. Cisterna medieval/ Edifício de interesse histórico dentro das muralhas do castelo (Covilhã, Santa Maria) (Decreto n.º 28/82, de 26 de fevereiro)
5. Conjunto de fornalhas e poços cilíndricos da antiga tinturaria da Real Fábrica de Panos da Covilhã (Covilhã, São Pedro) (Decreto n.º 28/82, de 26 de fevereiro)
6. Igreja da Misericórdia (Covilhã, Santa Maria) (Decreto n.º 67/97, de 31 de dezembro)
7. Igreja de Nossa Senhora da Conceição (Covilhã, Conceição) (Decreto n.º 1/86, de 3 de janeiro)
8. Muralhas da cidade da Covilhã (Covilhã, Santa Maria) (Decreto n.º 1/86, de 3 de janeiro)
9. Pelourinho da Covilhã (Covilhã) (Decreto n.º 23122, de 11 de outubro de 1933) (*)
10. Troço de calçada romana junto à estação de caminho-de-ferro da Covilhã (Covilhã, São Pedro) (Decreto n.º 26-A/92, de 1 de junho)
11. Castro de Orjais e ruínas de uma construção junto à Capela de Nossa Senhora das Cabeças (Orjais) (Decreto n.º 26-A/92, de 1 de junho)
12. Capela de Santo Cristo (Teixoso) (Decreto n.º 43073, de 14 de julho de 1960)
13. Conjunto arquitetónico composto pelos edifícios do Teatro-Cine, Câmara Municipal, Telecom e CGD e respetiva ZEP (Covilhã, Santa Maria) (Portaria nº 448/2014, de 16 de junho)
14. Capela de São Sebastião (Erada) (Portaria nº 740-V/2012, de 24 de dezembro)

Imóveis de Interesse Municipal

15. "Memória" da Expedição da Sociedade de Geografia à Serra da Estrela (Cortes de Meio) (Decreto n.º 95/78, de 12 de setembro)
16. Casa das Morgadas (Covilhã, Santa Maria) (Decreto n.º 28/82, de 26 de fevereiro)

IMÓVEIS EM VIAS DE CLASSIFICAÇÃO

17. Conjunto industrial da Fonte do Lameiro (Covilhã, São Martinho)
18. Igreja de Nossa Senhora da Assunção, Matriz do Paúl (Paúl)
19. Terlamonte (Teixoso) (**)
20. Palacete do Jardim, Covilhã (Covilhã) (Anúncio nº 245/2021, de 25 de outubro)
21. Conjunto Industrial da Ribeira da Carpinteira, Covilhã (Covilhã) (Anúncio nº 241/2021, de 22 de outubro)

PATRIMÓNIO ARQUEOLÓGICO

I. Quinta da Barroca - CNS 25893 (Aldeia do Souto)
II. Quinta da Flandina - CNS 16042 (Aldeia do Souto)
III. Quinta da Lajeosa - CNS 25850 (Aldeia do Souto)
IV. Quinta do Colégio - CNS 16040 (Aldeia do Souto)
V. Quinta do Gavião - CNS 25854 (Aldeia do Souto)
VI. Quinta do Raro - CNS 27167 (Aldeia do Souto)
VII. Senhora dos Carneiros/ Povoado da Aldeia do Souto - CNS 16041 (Aldeia do Souto)
VIII. Sepulturas da Lajeosa - CNS 25852 (Aldeia do Souto)
IX. Sítio dos Chiqueiros - CNS 26698 (Aldeia do Souto)
X. Vinha da Moura - CNS 16039 (Aldeia do Souto)
XI. Cabeço da Argemela - CNS 14759 (Barco)
XII. Malguinha - CNS 26865 (Barco)
XIII. Serra do Gomes II - CNS 26863 (Barco)
XIV. Boidobra - CNS 4170 (Boidobra)
XV. Moreirinha - CNS 25934 (Boidobra)
XVI. Quinta de Corges I - CNS 16013 (Canhoso)
XVII. Quinta de Corges II - CNS 16014 (Canhoso)
XVIII. Quinta do Rio - CNS 25904 (Canhoso)
XIX. Alto da Giesteira - CNS 20635 (Casegas)
XX. Cadaval - CNS 20638 (Casegas)
XXI. Giesteirinha 1 - CNS 19688 (Casegas)
XXII. Giesteirinha 2 - CNS 20629 (Casegas)
XXIII. Giesteirinha 3 - CNS 20630 (Casegas)
XXIV. Giesteirinha 4 - CNS 20631 (Casegas)
XXV. Giesteirinha 5 - CNS 20633 (Casegas)
XXVI. Vale de Piçarra 1 - CNS 19686 (Casegas)
XXVII. Vale de Piçarra 2 - CNS 19687 (Casegas)
XXVIII. Pedra Alta - CNS 23204 (Cortes do Meio)
XXIX. Covilhã - Rua Baptista Leitão n.º 17 - CNS 31455 (Covilhã, Santa Maria)
XXX. Covilhã - São Pedro - CNS 7009 (Covilhã, São Pedro)
XXXI. Ponte do Rato - CNS 20257 (Covilhã, São Pedro)
XXXII. Domingulzo - CNS 12235 (Domingulzo)
XXXIII. Paiã - CNS 25976 (Domingulzo)
XXXIV. Fonte de Espinho - CNS 19316 (Erada)
XXXV. Portela da Casa Branca - CNS 22577 (Erada)
XXXVI. Casal do Catanas I - CNS 16008 (Ferro)
XXXVII. Casal do Catanas II - CNS 16009 (Ferro)
XXXVIII. Ferro - CNS 681 (Ferro)
XXXIX. Ferro - CNS 16005 (Ferro)
XL. Ferro - Jardim Público 1 - CNS 15142 (Ferro)
XLI. Laje do Adufe - CNS 16050 (Ferro)
XLII. Madruga - CNS 16011 (Ferro)
XLIII. Monte Serrano - CNS 24892 (Ferro)
XLIV. Quinta da Madeira VI - CNS 25969 (Ferro)
XLV. Quinta da Madeira VII - CNS 25970 (Ferro)
XLVI. Quinta da Madeira VIII - CNS 25971 (Ferro)
XLVII. Quinta da Portela I - CNS 16006 (Ferro)
XLVIII. Quinta da Samaria/ Vale Feitoso - CNS 15988 (Ferro)
XLIX. Quinta das Minas/ Avessada - CNS 23206 (Ferro)
L. Quinta do Belchior - CNS 25941 (Ferro)
LI. Quinta do Madeira I - CNS 4331 (Ferro)
LII. Quinta do Madeira II - CNS 23215 (Ferro)
LIII. Quinta do Madeira III - CNS 23217 (Ferro)
LIV. Quinta do Madeira IV - CNS 23219 (Ferro)
LV. Quinta do Madeira V - CNS 23221 (Ferro)
LVI. Quinta do Ribeiro do Moinho - CNS 25538 (Ferro)
LVII. Quintas da Portela II - CNS 16007 (Ferro)
LVIII. Quintas das Lameiras ou Lameirão - CNS 16010 (Ferro)
LIX. Quintas do Amieiro Longo I/ Seves I - CNS 15989 (Ferro)
LX. Quintas do Amieiro Longo II/ Seves II - CNS 15990 (Ferro)
LXI. Quintas do Culandrário - CNS 25972 (Ferro)
LXII. Quintas do Marujo - CNS 14381 (Ferro)
LXIII. Rasas I - CNS 10495 (Ferro)
LXIV. Rasas II - CNS 16051 (Ferro)
LXV. Abrigo da Quinta da Mourata - CNS 25894 (Orjais)
LXVI. Barroca da Eireira - CNS 25890 (Orjais)
LXVII. Casal da Senhora das Cabeças - CNS 25898 (Orjais)
LXVIII. Casarão - CNS 25892 (Orjais)
LXIX. Inscrição da Quinta da Mourata - CNS 10497 (Orjais)
LXX. Orjais - CNS 10496 (Orjais)
LXXI. Povoado da Nossa Senhora das Cabeças - CNS 324 (Orjais)
LXXII. Quinta da Barranca - CNS 16035 (Orjais)
LXXIII. Quinta da Demendinha I - CNS 16031 (Orjais)
LXXIV. Quinta da Demendinha II - CNS 16033 (Orjais)
LXXV. Quinta da Mendinha - CNS 16029 (Orjais)
LXXVI. Quinta da Moura - CNS 25891 (Orjais)
LXXVII. Quinta do Carros - CNS 25896 (Orjais)
LXXVIII. Quinta do Serrado - CNS 25895 (Orjais)
LXXIX. Quintas do Vale Lourenço - CNS 25897 (Orjais)
LXXX. Senhora das Luzes - CNS 16037 (Orjais)
LXXXI. Templo da Nossa Senhora das Cabeças - CNS 16 (Orjais)
LXXXII. Lameira Redonda - CNS 19360 (Ourondo)
LXXXIII. Casal do Neves - CNS 28143 (Peraboa)
LXXXIV. Castro da Pedra Aguda - CNS 24897 (Peraboa)
LXXXV. Quinta do Pereiro - CNS 28144 (Peraboa)
LXXXVI. Quintas da França - CNS 16012 (Peraboa)
LXXXVII. Cabeço do Malhadinho - CNS 26491 (São Jorge da Beira)
LXXXVIII. Cabeço do Malhadinho 2 - CNS 26497 (São Jorge da Beira)
LXXXIX. Celra 1 - CNS 15822 (São Jorge da Beira)
XC. Feltal - CNS 20639 (São Jorge da Beira)
XCI. Malhadinho 1 - CNS 19643 (São Jorge da Beira)
XCII. Mato da Atalaia/ Serra da Rachada - CNS 17097 (Sarzedo)
XCIII. Barroco do Silveiro 3 - CNS 30926 (Sobral de São Miguel)
XCIV. Figueiras - CNS 19318 (Sobral de São Miguel)
XCV. Abrigo de Terlamonte VI - CNS 25917 (Teixoso)
XCVI. Cabeço do Castelo - CNS 25899 (Teixoso)
XCVII. Estação da Borralheira - CNS 14375 (Teixoso)
XCVIII. Ferrarias - CNS 16019 (Teixoso)
XCIX. Gibaltar - CNS 25901 (Teixoso)
C. Lamaçais de Cima - CNS 16023 (Teixoso)
CI. Quinta da Brígida - CNS 16018 (Teixoso)
CII. Quinta da Carqueja - CNS 25902 (Teixoso)
CIII. Quinta de Santo António - CNS 25903 (Teixoso)
CIV. Quinta de São João/ Muro - CNS 16022 (Teixoso)
CV. Quinta de Terlamonte I - CNS 14374 (Teixoso)
CVI. Quinta do Carrapatelo - CNS 16020 (Teixoso)
CVII. Quinta do Serrado/ Cerrado - CNS 25900 (Teixoso)
CVIII. S. Cristovão/ Boneca - CNS 26490 (Teixoso)
CIX. Teixoso - CNS 4172 (Teixoso)
CX. Terlamonte/ Quinta da Brígida III - CNS 16016 (Teixoso)
CXI. Terlamonte V - CNS 25916 (Teixoso)
CXII. Terlamonte VII - CNS 25918 (Teixoso)
CXIII. Tesouro da Borralheira - CNS 4644 (Teixoso)
CXIV. Villa de Terlamonte II - CNS 16015 (Teixoso)
CXV. Quinta de São Tiago I - CNS 23226 (Tortosendo)
CXVI. Quinta de São Tiago II - CNS 25978 (Tortosendo)
CXVII. Quinta de São Tiago III - CNS 31276 (Tortosendo)
CXVIII. Abrigo do Ralo - CNS 16048 (Vale Formoso)
CXIX. Calçadas de Vale Formoso - CNS 25841 (Vale Formoso)
CXX. Casal do Ralo - CNS 16046 (Vale Formoso)
CXXI. Lameiras - CNS 24918 (Vale Formoso)
CXXII. Mortórios - CNS 16044 (Vale Formoso)
CXXIII. Quinta do Paço - CNS 16043 (Vale Formoso)
CXXIV. Quinta do Ralo - CNS 16047 (Vale Formoso)
CXXV. Quintas do Cinque - CNS 16045 (Vale Formoso)
CXXVI. Regada - CNS 12443 (Vale Formoso)
CXXVII. Vale Formoso, Rua do Forno - CNS 12434 (Vale Formoso)

OUTRO PATRIMÓNIO CULTURAL

Arquitetura religiosa

20. Capela de Santa Maria da Estrela (Boidobra)
21. Igreja de Santo André/ Capela de São Sebastião (Boidobra)
22. Capela das Almas (Casegas)
23. Capela de São João de Malta (Covilhã, São Pedro)
24. Capela de São Silvestre (Covilhã, Santa Maria)
25. Convento de Santo António (Covilhã, São Martinho)
26. Igreja do Sagrado Coração de Jesus (Covilhã, São Pedro)
27. Igreja de Santa Maria Maior (Covilhã, Santa Maria)
28. Capela do Espírito Santo (Ferro)
29. Igreja de N. Sr.ª das Luzes (Orjais)
30. Igreja de São Pedro (Orjais)
31. Capela do Espírito Santo (Paúl)
32. Capela do Espírito Santo (Peraboa)
33. Igreja de N. Sr.ª da Conceição (Peraboa)
34. Capela do Divino Espírito Santo (Peso)
35. Igreja de Santa Maria Madalena (Peso)
36. Capela de Nossa Senhora do Carmo (Teixoso)
37. Capela de São Salvador (Teixoso)
38. Capela de Senhora dos Verdes (Teixoso)
39. Igreja de Nossa Sr.ª dos Coros (Teixoso)
40. Igreja de Nossa Senhora da Oliveira (Tortosendo)
41. Igreja de Santa Ana (Vale Formoso)
42. Igreja de São Pedro (Verdelhos)

Arquitetura civil

43. Ponte dos Piscos (Boidobra)
44. Ponte de Casegas (Casegas)
45. Antigo Edifício do Banco Nacional Ultramarino/ Atual Museu de Arte e Cultura (Covilhã, São Pedro)
46. Antigo Hospital da Misericórdia da Covilhã (Covilhã, Santa Maria)
47. Biblioteca Central da UBI (Covilhã, São Martinho)
48. Cadeia Comarcã da Covilhã/ Estabelecimento Prisional Regional da Covilhã (Covilhã, São Pedro)
49. Casas com vãos manuelinos na Rua das Flores (Covilhã, São Pedro)
50. Casa dos Condes da Covilhã ou Paço do Refúgio (Covilhã, São Martinho)
51. Casa de Dona Maria José Vaz de Macedo Alçada/ Museu de Arte Sacra (Covilhã, Conceição)
52. Casa na Rua Comendador Mendes Veiga, n.º 6 (Covilhã, São Pedro)
53. Casa na Rua Marquês de Ávila e Bolama, n.º 140/ Patronato de Nossa Senhora da Conceição - Colégio das Freiras (Covilhã, Santa Maria)
54. Chafariz dos Melos (Covilhã, Conceição)
55. Dispensário da Covilhã/ Turismo Serra da Estrela (Covilhã, Conceição)
56. Edifício da Cozinha Económica (Covilhã, Santa Maria)
57. Escola Comercial e Industrial da Covilhã (Covilhã, São Pedro)
58. Escola Primária da Covilhã/ Banda da Covilhã (Covilhã, Conceição)
59. Edifício Notável na Rua Marquês de Ávila e Bolama/ Palacete Mourão (Covilhã, Santa Maria)
60. Estação Ferroviária da Covilhã (Covilhã, São Pedro)
61. Fonte das Três Bicas (Covilhã, Conceição)
62. Fonte da Corredoura (Covilhã, São Pedro)
63. Fonte do Marquês de Pombal (Covilhã, São Martinho)
64. Fonte de São Francisco (Covilhã, Conceição)
65. Garagem São João (Covilhã, São Pedro)
66. Mercado Municipal da Covilhã (Covilhã, Santa Maria)
67. Palacete Jardim (Covilhã, Conceição)
68. Pavilhão Sanatório Dr. António Vaz de Macedo (Covilhã, Santa Maria)
69. Polo de Engenharia da UBI (antiga Empresa Transformadora de Lãs) (Covilhã, São Martinho)
70. Ponte da ribeira da Carpinteira (Covilhã, Conceição)
71. Quinta do Prado (Covilhã, Conceição)
72. Sanatório dos Ferroviários/ Sanatório da Serra da Estrela/ Atual Pousada da Serra da Estrela (Covilhã, Conceição)
73. Casa dos Castelo Branco (Domingulzo)
74. Fonte da Prata (Orjais)
75. Ponte do Paúl (Paúl)
76. Antiga Casa dos Mestres/ Museu do Queijo (Peraboa)
77. Casa Duque de Lafões e Pombal (Peraboa)
78. Fonte Velha (Peraboa)
79. Ponte sobre o Zêzere (Teixoso)
80. Casa Garret (Tortosendo)

Arquitetura industrial

81. Gregório Baltazar (Covilhã, Conceição)
82. Joseph Bouhon (Covilhã, Conceição)
83. Fábricas do Conde da Covilhã I (Covilhã, Conceição)
84. Engenho dos Mijas (Covilhã, Conceição)
85. Clemente Petrucci & Irmão (Covilhã, Conceição)
86. Augusto d'Almeida Fortuna & Filho (Covilhã, Conceição)
87. Alçada & Mozaco (Covilhã, Conceição)
88. Nova Penteação e Fiação da Covilhã (Covilhã, Conceição)
89. Fábrica Velha ou Fábrica Campos de Melo (Covilhã, Conceição)
90. Borges Terenas & Irmão I (Covilhã, Conceição)
91. António Estrela (Covilhã, Conceição)
92. Fábrica do Conde da Covilhã II (Covilhã, Conceição)
93. Francisco da Cruz (Covilhã, Conceição)
94. Padre João Pereira Espiga (Covilhã, Conceição)
95. Anaquim & Copeiro (Covilhã, Conceição)
96. José da Cruz Fael Júnior (Covilhã, Conceição)
97. Borges Terenas & Irmão II (Covilhã, São Martinho)
98. Francisco Mendes Alçada (Covilhã, São Martinho)
99. Francisco Ribeiro Albéu (Covilhã, Santa Maria)
100. Gregório Baltazar II (Covilhã, Santa Maria)
101. Rafael M. Pessoa de Amorim (Covilhã, São Martinho)
102. Valério Gomes Correia e Irmão (Covilhã, São Martinho)
103. João Megre (Covilhã, São Martinho)
104. António Pereira Nina & Filhos (Covilhã, São Martinho)
105. Manuel Carlos Mota (Covilhã, São Martinho)
106. José Lages (Covilhã, São Martinho)
107. Tinte (Covilhã, São Martinho)
108. Real Fábrica de Panos da Covilhã (Covilhã, São Martinho)
109. Condicionamento Têxtil Industrial (Covilhã, Santa Maria)
110. A Penteadora de Unhais da Serra (Unhais da Serra)
111. Barragem do Covão do Ferro (Unhais da Serra)
112. Barragem da Cova do Viriato (Penhas da Saúde, Cortes do Meio)

(*) Localização em falta.

(**) Localização a confirmar.

CONJUNTOS URBANOS

C1. Judiaria da Covilhã (São Pedro)
C2. Zona Intra-muralhas da Covilhã (Santa Maria)

Entidade Responsável pelo Projeto
CÂMARA MUNICIPAL DA COVILHÃ
Departamento de Obras e Planeamento
Divisão de Planeamento e Gestão de Cofinanciamento de Investimento

Projeto
Estudos de Caracterização e Diagnóstico do Concelho da Covilhã
Revisão do P.D.M. da Covilhã

Cartografia
Entidade Proprietária: MUNICÍPIO DA COVILHÃ
Entidade Produtora: AERO-TOPOGRÁFICA, LDA, NIF 500 316 864
Data de Homologação pela DGT: 27 Junho de 2021, Processo n.º 780
Sistema de referência: PT-TM06 / ETRS89
Exatidão Posicional: EMQ (PLAN) ≤ 0,75 m; EMQ (ALT) ≤ 1,00 m
Exatidão Temática: a representatividade é de 95%
Limite Administrativo: CAOP 2019

Título
PATRIMÓNIO CULTURAL

Escala numérica: 1 : 25 000
Escala Gráfica: 0 — 500 m — 1 000 m
Verificou/Aprovou
VOLUME 2
Desenho: **08.3**

Observações
(1) O Plano abrange a totalidade do concelho da Covilhã.

Data: Fev. 2022
Versão: 1

30000 mE | 35000 mE | 40000 mE

4500000 mN | 4495000 mN | 4490000 mN

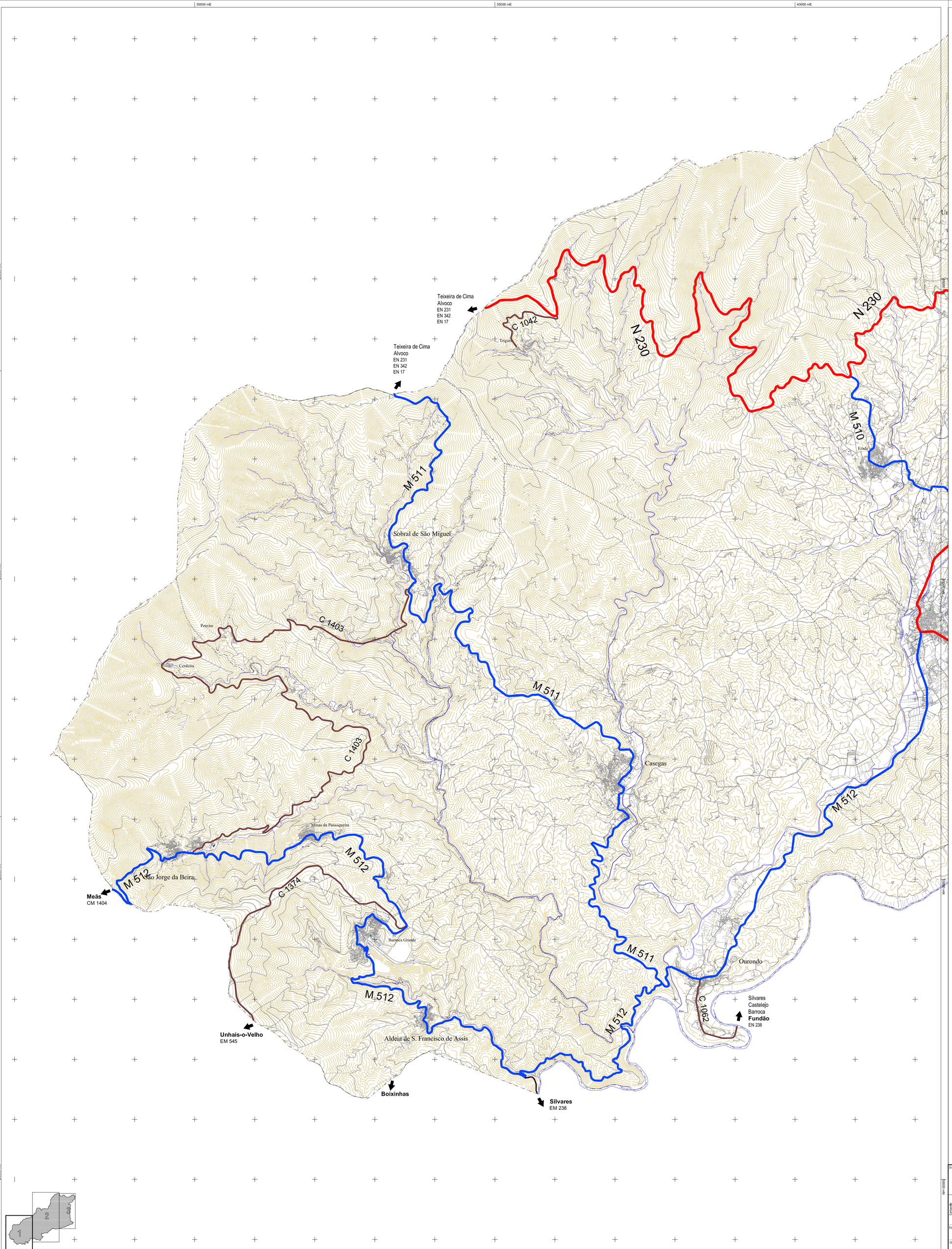

LEGENDA:

- Limite de concelho
- REDE NACIONAL
- Rede Nacional Fundamental
- Itinerário Principal (IP/AE)
- Rede Nacional Complementar
- Estrada Nacional (EN)
- ESTRADA REGIONAL (ER)
- REDE MUNICIPAL
- Antiga Estrada Nacional (ant-EN)
- Estrada Municipal (EM)
- Caminho Municipal (CM)
- Outras vias
- Outras vias não classificadas
- REDE FERROVIÁRIA
- Linha de caminho de ferro
- Estação de caminho de ferro

Entidade Responsável pelo Projeto
CÂMARA MUNICIPAL DA COVILHÃ
Departamento de Obras e Planeamento
Divisão de Planeamento e Gestão de Cofinanciamento de Investimento

Projeto
Estudos de Caracterização e Diagnóstico do Concelho da Covilhã
Revisão do P.D.M. da Covilhã

Cartografia
Entidade Proprietária: MUNICÍPIO DA COVILHÃ
Entidade Produtora: AERO-TOPOGRÁFICA, LDA, NIF 500.316.864
Data de Homologação pela DGT: 27 Junho de 2021, Processo nº 780
Sistema de referência: PT-TM06 / ETRS89
Exatidão Posicional: EMQ (PLAN) ≤ 0,75 m EMQ (ALT) ≤ 1,00 m
Exatidão Temática: a representatividade é de 95%
Limite Administrativo: CAOP 2019

Título
REDE VIÁRIA
Estrutura e Hierarquização

Escala numérica: 1 : 25 000
Escala Gráfica: 0 — 500 m — 1 000 m
Verificou/Aprovou
VOLUME 2
Desenho: **09.1**

Observações
(1) O Plano abrange a totalidade do concelho da Covilhã.

Data: Fev. 2022
Versão: 1

45000 mE
50000 mE
55000 mE
80000 mN
75000 mN
70000 mN
65000 mN
60000 mN
55000 mN

Manteigas
EN 232

C 1023

Verdelhos

C 1001

Seia
Sabugueiro
EN 338/ EN 339-1
EN 231

Manteigas
EN 232

R 339

Penhas da Saúde

C 1001

Gabeliar

C 1004

C 1002

Teixoso

Vila do Carvalho

M 504

Cantar-Galo

Canhoso

N 230

Covilhã

I P 2

A 23 (acesso)

C 1034

N 18

M 506

M 507

N 230

N 18

C 1035

Boidobra

C 1035-1

A 23

C 1038

Tortosendo

M 506-1

N 18-4

C 1037

C 1036

Via Férrea

N 18

M 513

Dominguiso

Fundão
Donas
Alpedrinha
A23/ IP2

Ferro
Valverde, Donas
Castelo Branco
EN18/ EM352/
EN233

C 1046

Alcaria

Unhais da Serra

Cortes do Meio

M 508

N 230

N 230

N 343-1

Peso

Vales do rio

Paúl

N 343

Coutada

Pesinho
Rasa
EN 343

Barco

M 513

Telhado
Fundão
EM515/ EM513/
EN 238/ EN18

N 343

Porto Fundeiro

Argemela
Sabrosa

1 2 3

LEGENDA:

- Limite de concelho

REDE NACIONAL

Rede Nacional Fundamental

- Itinerário Principal (IP/AE)

Rede Nacional Complementar

- Estrada Nacional (EN)
- ESTRADA REGIONAL (ER)

REDE MUNICIPAL

- Antiga Estrada Nacional (ant-EN)
- Estrada Municipal (EM)
- Caminho Municipal (CM)
- Outras vias
- Outras vias não classificadas

REDE FERROVIÁRIA

- Linha de caminho de ferro
- Estação de caminho de ferro

Entidade Responsável pelo Projeto

CÂMARA MUNICIPAL DA COVILHÃ
Departamento de Obras e Planeamento
Divisão de Planeamento e Gestão de Cofinanciamento de Investimento

Cartografia
Entidade Proprietária: MUNICÍPIO DA COVILHÃ
Entidade Produtora: AERO-TOPOGRÁFICA, LDA, NIF 500 316 864
Data de Homologação pela DGT: 27 Junho de 2021, Processo n.º 780
Sistema de referência: PT-TM06 / ETRS89
Exatidão Posicional: EMQ (PLAN) ≤ 0,75 m EMQ (ALT) ≤ 1,00 m
Exatidão Temática: a representada-Ideal e de 95%
Limite Administrativo: CAOP 2019

Projeto
Estudos de Caracterização e Diagnóstico do Concelho da Covilhã
Revisão do P.D.M. da Covilhã

Título
REDE VIÁRIA
Estrutura e Hierarquização

Escala numérica: 1 : 25 000
Escala Gráfica: 0 500 m 1 000 m
Verificou/Aprovou
VOLUME 2
Desenho: **09.2**

Observações
(1) O Plano abrange a totalidade do concelho da Covilhã.

Data: Fev. 2022
Versão: 1

60000 mE

65000 mE

80000 mN

75000 mN

70000 mN

65000 mN

nteigas
232

Valhelhas
EN 232

Valhelhas
Sameiro
Manteigas
Gouveia
EN17

Vale Formoso

C 1021

N 232

M 502

M 503

M 501

Sarzedo

Aldeia do Souto

N 18

Malpique
Belmonte
Maçainhas
Guarda
A23/ IP2

M 501-1

Orjais

M 501

N 18

N 18

M 101

Peraboa
Malpique
Belmonte
Guarda
EM571/ EN233
A25 / IP5

Borralheira

N 18-3

Caria
Casteleiro
EM346/ EN345
EN233

Caria
EN18-3

Castanheira de Cima

Castanheira de Baixo

Via Férrea

A 23

C 1024

Caria
Penamacor
Sabugal
EN18-3

Peraboa

M 506

M 506

Variante a Peraboa

N 345

M 506-1

Ferro

Fundão
EN343
EN346

1 2 3

LEGENDA:

Limite de concelho

REDE NACIONAL

Rede Nacional Fundamental

Itinerário Principal (IP/AE)

Rede Nacional Complementar

Estrada Nacional (EN)

ESTRADA REGIONAL (ER)

REDE MUNICIPAL

Antiga Estrada Nacional (ant-EN)

Estrada Municipal (EM)

Caminho Municipal (CM)

Outras vias

Outras vias não classificadas

REDE FERROVIÁRIA

Linha de caminho de ferro

Estação de caminho de ferro

Entidade Responsável pelo Projeto

CÂMARA MUNICIPAL DA COVILHÃ
Departamento de Obras e Planeamento
Divisão de Planeamento e Gestão de Cofinanciamento de Investimento

Projeto

Estudos de Caracterização e Diagnóstico do Concelho da Covilhã
Revisão do P.D.M. da Covilhã

Cartografia

Entidade Proprietária: MUNICÍPIO DA COVILHÃ
Entidade Produtora: AERO-TOPOGRÁFICA, LDA, NIF 500 316 864
Data de Homologação pela DGT: 27 Junho de 2021, Processo.nº 780
Sistema de referência: PT-TM06 / ETRS89
Exatidão Posicional: EMQ (PLAN) ≤ 0,75 m; EMQ (ALT) ≤ 1,00 m
Exatidão Temática: a representatividade é de 95%
Limite Administrativo: CAOP 2019

Título

REDE VIÁRIA
Estrutura e Hierarquização

Escala numérica	Escala Gráfica	Verificou/Aprovou		Desenho
1 : 25 000	0 500 m 1 000 m		VOLUME 2	09.3
Observações: (1) O Plano abrange a totalidade do concelho da Covilhã.		Data: Fev. 2022	Versão: 1	

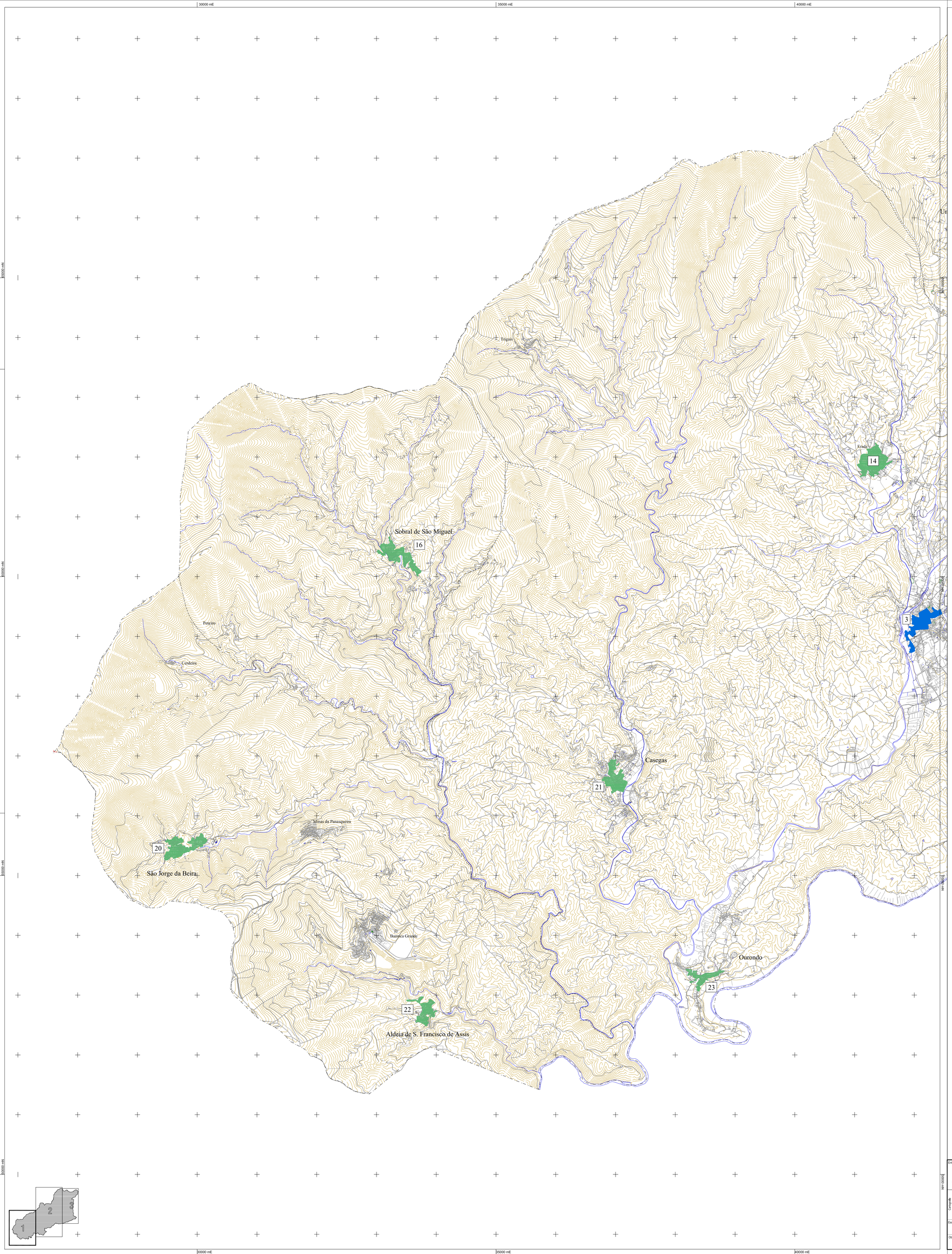

LEGENDA:

+ – + – + – + Limite de concelho

ARU's

1	Centro Urabno de Vale Formoso
2	Centro Urbano de Verdelhos
3	Centro Urbano de Sarzedo
4	Centro Urbano de Aldeia do Souto
5	Centro Urbano de Orjais
6	Centro Urbano de Vila do Carvalho
7	Centro Urbano de Teixoso
8	Centro Urbano de Cantar Galo
9	Centro Urbano de Canhoso
10	Centro Urbano de Cortes do Meio
11	Centro Urbano de Boidobra
12	Centro Urbano de Peraboa
13	Centro Urbano de Tortosendo
14	Centro Urbano de Erada
15	Centro Urbano de Ferro
16	Centro Urbano de Sobral de São Miguel
17	Centro Urbano de Dominguiso
18	Centro Urbano de Peso
19	Centro Urbano de Vales do Rio
20	Centro Urbano de São Jorge da Beira
21	Centro Urbano de Casegas
22	Centro Urbano de Aldeia de São Francisco de Assis
23	Centro Urbano de Ourondo

ORU's

1	Centro Urbano da Covilhã
2	Centro Urbano de Unhais da Serra
3	Centro Urbano do Paúl
4	Centro Urbano da Coutada
5	Centro Urbano do Barco

Entidade Responsável pelo Projeto

CÂMARA MUNICIPAL DA COVILHÃ
Departamento de Obras e Planeamento
Divisão de Planeamento e Gestão de Cofinanciamento de Investimento

Projeto

Estudos de Caracterização e Diagnóstico do Concelho da Covilhã
Revisão do P.D.M. da Covilhã

Cartografia

Entidade Proprietária: MUNICÍPIO DA COVILHÃ
Entidade Produtora: AERO-TOPOGRÁFICA, LDA, NIF 500.316.864
Data de Homologação pela DGT: 27 Junho de 2021, Processo n.º 780
Sistema de referência: PT-TM06 / ETRS89
Exatidão Posicional: EMQ (PLAN) ≤ 0,75 m; EMQ (ALT) ≤ 1,00 m
Exatidão Temática: a representatividade é de 95%
Limite Administrativo: CAOP 2019

Título

REABILITAÇÃO URBANA

Escala numérica: 1 : 25 000

Escala Gráfica: 0 — 500 m — 1 000 m

Verificou/Aprovou

VOLUME 2

Desenho: **10.1**

Observações
(1) O Plano abrange a totalidade do concelho da Covilhã.

Data: Fev. 2022

Versão: 1

45000 mE
50000 mE
55000 mE
4500000 mN
4495000 mN
4490000 mN
4485000 mN
4480000 mN
4475000 mN

Verdelhos
2
Penhas da Saúde
Vila do Carvalho
6
Teixoso
7
Gabelas
Atalaia
Cantar-Galo
8
9
Canhoso
Covilhã
1
Unhais da Serra
2
10
Cortes do Meio
11
Boidobra
Tortosendo
13
Dominguiso
17
Paúl
3
18
Peso
19
Vales do rio
Coutada
4
Barco
5

LEGENDA:

Limite de concelho

ARU's

1 Centro Urabno de Vale Formoso
2 Centro Urbano de Verdelhos
3 Centro Urbano de Sarzedo
4 Centro Urbano de Aldeia do Souto
5 Centro Urbano de Orjais
6 Centro Urbano de Vila do Carvalho
7 Centro Urbano de Teixoso
8 Centro Urbano de Cantar Galo
9 Centro Urbano de Canhoso
10 Centro Urbano de Cortes do Meio
11 Centro Urbano de Boidobra
12 Centro Urbano de Peraboa
13 Centro Urbano de Tortosendo
14 Centro Urbano de Erada
15 Centro Urbano de Ferro
16 Centro Urbano de Sobral de São Miguel
17 Centro Urbano de Dominguiso
18 Centro Urbano de Peso
19 Centro Urbano de Vales do Rio
20 Centro Urbano de São Jorge da Beira
21 Centro Urbano de Casegas
22 Centro Urbano de Aldeia de São Francisco de Assis
23 Centro Urbano de Ourondo

ORU's

1 Centro Urbano da Covilhã
2 Centro Urbano de Unhais da Serra
3 Centro Urbano do Paúl
4 Centro Urbano da Coutada
5 Centro Urbano do Barco

Entidade Responsável pelo Projeto
CÂMARA MUNICIPAL DA COVILHÃ
Departamento de Obras e Planeamento
Divisão de Planeamento e Gestão de Cofinanciamento de Investimento

Projeto
Estudos de Caracterização e Diagnóstico do Concelho da Covilhã
Revisão do P.D.M. da Covilhã

Título
REABILITAÇÃO URBANA

Entidade Proprietária: MUNICÍPIO DA COVILHÃ
Entidade Produtora: AERO-TOPOGRÁFICA, LDA, NIF 500 316 864
Data de Homologação pela DGT: 27 Junho de 2021, Processo n.º 780
Sistema de referência: PT-TM06 / ETRS89
Exatidão Posicional: EMQ (PLAN) ≤ 0,75 m; EMQ (ALT) ≤ 1,00 m
Exatidão Temática: a representatividade é de 95%
Limite Administrativo: CAOP 2019

Escala numérica: 1 : 25 000
Escala Gráfica: 0 500 m 1 000 m
Verificou/Aprovou
VOLUME 2
Desenho: 10.2
Observações: (1) O Plano abrange a totalidade do concelho da Covilhã.
Data: Fev. 2022
Versão: 1

60000 mE

65000 mE

80000 mN

75000 mN

70000 mN

65000 mN

Vale Formoso

1

Sarzedo

3

Aldeia do Souto

4

5

Orjais

Atalaia

7

Borralheira

Castanheira de Cima

Castanheira de Baixo

Peraboa

12

Ferro

15

1

2

3

LEGENDA:

+–+–+–+	Limite de concelho
	ARU's
1	Centro Urabno de Vale Formoso
2	Centro Urbano de Verdelhos
3	Centro Urbano de Sarzedo
4	Centro Urbano de Aldeia do Souto
5	Centro Urbano de Orjais
6	Centro Urbano de Vila do Carvalho
7	Centro Urbano de Teixoso
8	Centro Urbano de Cantar Galo
9	Centro Urbano de Canhoso
10	Centro Urbano de Cortes do Meio
11	Centro Urbano de Boidobra
12	Centro Urbano de Peraboa
13	Centro Urbano de Tortosendo
14	Centro Urbano de Erada
15	Centro Urbano de Ferro
16	Centro Urbano de Sobral de São Miguel
17	Centro Urbano de Dominguiso
18	Centro Urbano de Peso
19	Centro Urbano de Vales do Rio
20	Centro Urbano de São Jorge da Beira
21	Centro Urbano de Casegas
22	Centro Urbano de Aldeia de São Francisco de Assis
23	Centro Urbano de Ourondo
	ORU's
1	Centro Urbano da Covilhã
2	Centro Urbano de Unhais da Serra
3	Centro Urbano do Paúl
4	Centro Urbano da Coutada
5	Centro Urbano do Barco

Entidade Responsável pelo Projeto

CÂMARA MUNICIPAL DA COVILHÃ
Departamento de Obras e Planeamento
Divisão de Planeamento e Gestão de Cofinanciamento de Investimento

Projeto

Estudos de Caracterização e Diagnóstico do Concelho da Covilhã
Revisão do P.D.M. da Covilhã

Cartografia
Entidade Proprietária: MUNICÍPIO DA COVILHÃ
Entidade Produtora: AERO-TOPOGRÁFICA, LDA, NIF 500 316 864
Data de Homologação pela DGT: 27 Junho de 2021, Processo n.º 780
Sistema de referência: PT-TM06 / ETRS89
Exatidão Posicional: EMQ (PLAN) ≤ 0,75 m; EMQ (ALT) ≤ 1,00 m
Exatidão Temática: a representatividade é de 95%
Limite Administrativo: CAOP 2019

Título

REABILITAÇÃO URBANA

Escala numérica	Escala Gráfica	Verificou/Aprovou		Desenho
1 : 25 000	0 500 m 1 000 m		**VOLUME 2**	**10.3**
Observações: (1) O Plano abrange a totalidade do concelho da Covilhã.		Data: Fev. 2022	Versão: 1	

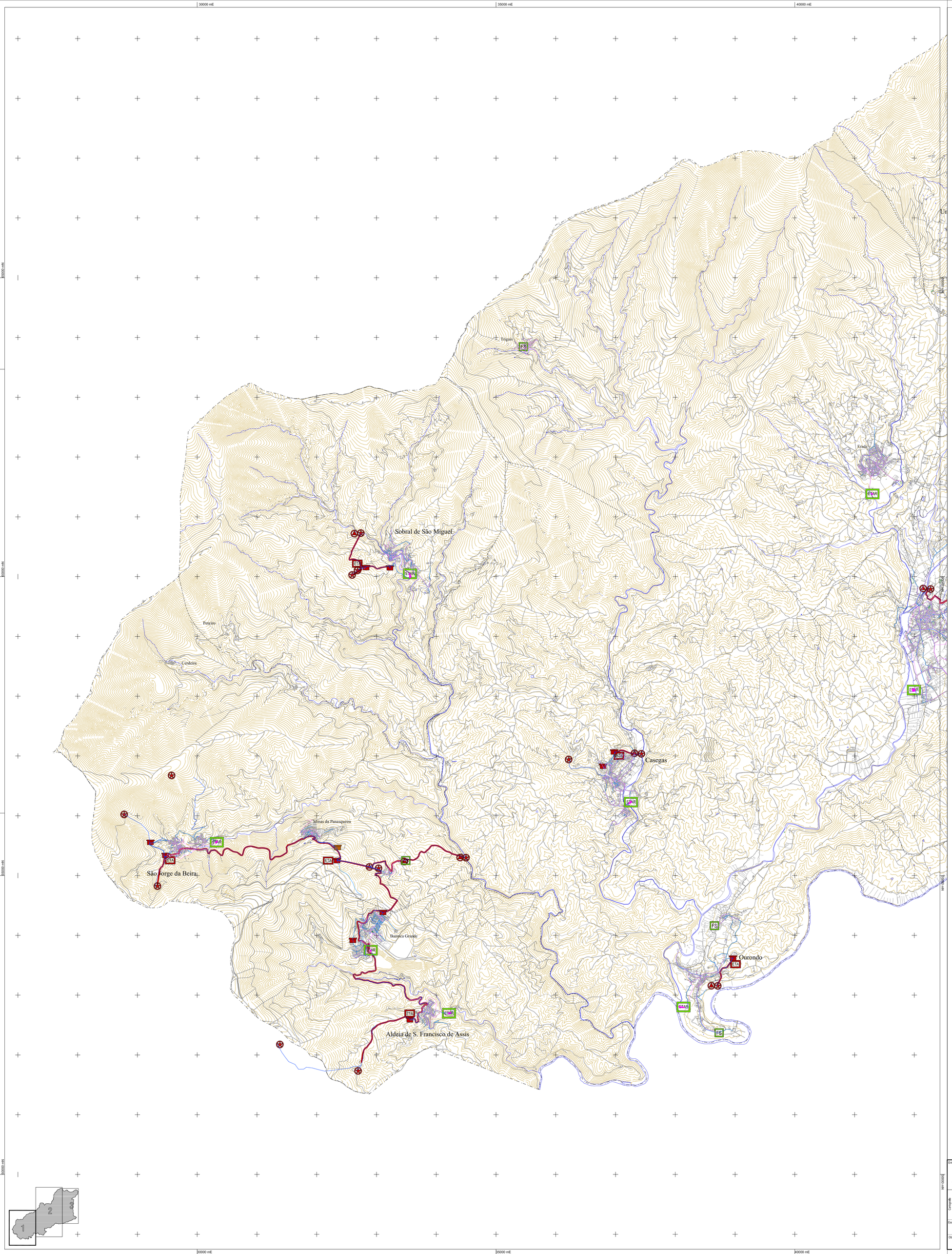

LEGENDA:

Limite de concelho

ABASTECIMENTO DE ÁGUA

- Rede de abastecimento de água
- Estação de tratamento de água
- Captação
- Captação superficial
- Captação superficial (em estudo)
- Reservatório
- Reservatório desativado
- Estação elevatória
- Conduta adutora

DRENAGEM E TRATAMENTO DE ÁGUAS RESIDUAIS

- Rede de drenagem de águas
- Estação de Tratamento de Águas Residuais
- Fossa séptica

Entidade Responsável pelo Projeto

CÂMARA MUNICIPAL DA COVILHÃ
Departamento de Obras e Planeamento
Divisão de Planeamento e Gestão de Cofinanciamento de Investimento

Projeto

Estudos de Caracterização e Diagnóstico do Concelho da Covilhã
Revisão do P.D.M. da Covilhã

Cartografia

Entidade Proprietária: MUNICÍPIO DA COVILHÃ
Entidade Produtora: AERO-TOPOGRÁFICA, LDA, NIF 500.316.864
Data de Homologação pela DGT: 27 Junho de 2021, Processo n.º 780
Sistema de referência: PT-TM06 / ETRS89
Exatidão Posicional: EMQ (PLAN) ≤ 0,75 m; EMQ (ALT) ≤ 1,00 m
Exatidão Temática: a representatividade é de 95%
Limite Administrativo: CAOP 2019

Título

REDES DE ABASTECIMENTO DE ÁGUA
REDES DE DRENAGEM
TRATAMENTO DE ÁGUAS RESIDUAIS

Escala numérica	Escala Gráfica	Verificou/Aprovou		Desenho
1 : 25 000	0 500 m 1 000 m		VOLUME 2	11.1

Observações
(1) O Plano abrange a totalidade do concelho da Covilhã.

Data	Versão
Fev. 2022	1

45000 mE
50000 mE
55000 mE
80000 mN
75000 mN
70000 mN
65000 mN
60000 mN
55000 mN

Verdelhos
Penhas da Saúde
Vila do Carvalho
Cantar-Galo
Canhoso
Teixoso
Gibalfar
Covilhã
Unhais da Serra
Cortes do Meio
Boidobra
Torrosendo
Dominguiso
Paúl
Peso
Vales do rio
Coutada
Barco

ETA
ETAR
FS

1
2
3

LEGENDA:

Limite de concelho

ABASTECIMENTO DE ÁGUA

Rede de abastecimento de água
Estação de tratamento de água
Captação
Captação superficial
Captação superficial (em estudo)
Reservatório
Reservatório desativado
Estação elevatória
Conduta adutora

DRENAGEM E TRATAMENTO DE ÁGUAS RESIDUAIS

Rede de drenagem de águas
Estação de Tratamento de Águas Residuais
Fossa séptica

Entidade Responsável pelo Projeto
CÂMARA MUNICIPAL DA COVILHÃ
Departamento de Obras e Planeamento
Divisão de Planeamento e Gestão de Cofinanciamento de Investimento

Projeto
Estudos de Caracterização e Diagnóstico do Concelho da Covilhã
Revisão do P.D.M. da Covilhã

Entidade Proprietária: MUNICÍPIO DA COVILHÃ
Entidade Produtora: AERO-TOPOGRAFIA, LDA, NIF 500 316 864
Data de Homologação pela DGT: 27 Junho de 2021, Processo n.º 780
Sistema de referência: PT-TM06 / ETRS89
Exatidão Posicional: EMQ (PLAN) ≤ 0,75 m; EMQ (ALT) ≤ 1,00 m
Exatidão Temática: a representatividade é de 95%
Limite Administrativo: CAOP 2019

Título
REDES DE ABASTECIMENTO DE ÁGUA
REDES DE DRENAGEM
TRATAMENTO DE ÁGUAS RESIDUAIS

Escala numérica: 1 : 25 000
Escala Gráfica: 0 — 500 m — 1 000 m
Verificou/Aprovou
VOLUME 2
Desenho: **11.2**
Observações: (1) O Plano abrange a totalidade do concelho da Covilhã.
Data: Fev. 2022
Versão: 1

60000 mE

65000 mE

80000 mN

75000 mN

70000 mN

65000 mN

Sarzedo

Aldeia do Souto

Vale F[illegible]o

Orjais

Afalfar

Borralheira

Castanheira de Cima

Castanheira de Baixo

Peraboa

Ferro

ETA

FS

ETAR

LEGENDA:

Limite de concelho

ABASTECIMENTO DE ÁGUA

Rede de abastecimento de água

Estação de tratamento de água

Captação

Captação superficial

Captação superficial (em estudo)

Reservatório

Reservatório desativado

Estação elevatória

Conduta adutora

DRENAGEM E TRATAMENTO DE ÁGUAS RESIDUAIS

Rede de drenagem de águas

Estação de Tratamento de Águas Residuais

Fossa séptica

Entidade Responsável pelo Projeto

CÂMARA MUNICIPAL DA COVILHÃ
Departamento de Obras e Planeamento
Divisão de Planeamento e Gestão de Cofinanciamento de Investimento

Projeto

Estudos de Caracterização e Diagnóstico do Concelho da Covilhã
Revisão do P.D.M. da Covilhã

Cartografia

Entidade Proprietária: MUNICÍPIO DA COVILHÃ
Entidade Produtora: AERO-TOPOGRÁFICA, LDA, NIF 500 316 864
Data de Homologação pela DGT: 27 Junho de 2021, Processo n.º 780
Sistema de referência: PT-TM06 / ETRS89
Exatidão Posicional: EMQ (PLAN) ≤ 0,75 m; EMQ (ALT) ≤ 1,00 m
Exatidão Temática: a representatividade é de 95%
Limite Administrativo: CAOP 2019

Título

REDES DE ABASTECIMENTO DE ÁGUA
REDES DE DRENAGEM
TRATAMENTO DE ÁGUAS RESIDUAIS

Escala numérica	Escala Gráfica	Verificou/Aprovou		Desenho
1 : 25 000	0 500 m 1 000 m		VOLUME 2	11.3
Observações: (1) O Plano abrange a totalidade do concelho da Covilhã.		Data: Fev. 2022	Versão: 1	



LEGENDA:

Limite de concelho

REDE DE ABASTECIMENTO DE GÁS

Rede de abastecimento de gás natural

Estação de regulação e medida (GRMS)

Posto de regulação e medida (PRM)

REDE ELÉTRICA

Rede de alta tensão

Rede de baixa tensão

Poste de alta tensão

Torre de alta tensão

Subestação de transformação

Entidade Responsável pelo Projeto

CÂMARA MUNICIPAL DA COVILHÃ
Departamento de Obras e Planeamento
Divisão de Planeamento e Gestão de Cofinanciamento de Investimento

Projeto

Estudos de Caracterização e Diagnóstico do Concelho da Covilhã
Revisão do P.D.M. da Covilhã

Cartografia

Entidade Proprietária: MUNICÍPIO DA COVILHÃ
Entidade Produtora: AERO-TOPOGRÁFICA, LDA, NIF 500.316.864
Data de Homologação pela DGT: 27 Junho de 2021, Processo n.º 780
Sistema de referência: PT-TM06 / ETRS89
Exatidão Posicional: EMQ (PLAN) ≤ 0,75 m; EMQ (ALT) ≤ 1,00 m
Exatidão Temática: a representatividade é de 95%
Limite Administrativo: CAOP 2019

Título

REDE DE ABASTECIMENTO DE GÁS
REDE ELÉTRICA

Escala numérica	Escala Gráfica	Verificou/Aprovou		Desenho
1 : 25 000	0 500 m 1 000 m		VOLUME 2	12.1

Observações
(1) O Plano abrange a totalidade do concelho da Covilhã.

Data	Versão
Fev. 2022	1

45000 mE
50000 mE
55000 mE
80000 mN
75000 mN
70000 mN
65000 mN
60000 mN
55000 mN

Verdelhos
Penhas da Saúde
Vila do Carvalho
Cantar-Galo
Canhoso
Covilhã
Teixoso
Gabalar
Aranhas
Unhais da Serra
Cortes do Meio
Tortosendo
Boidobra
Dominguiso
Paúl
Peso
Vales do rio
Coutada
Barco

LEGENDA:

- Limite de concelho

REDE DE ABASTECIMENTO DE GÁS

- Rede de abastecimento de gás natural
- Estação de regulação e medida (GRMS)
- Posto de regulação e medida (PRM)

REDE ELÉTRICA

- Rede de alta tensão
- Rede de baixa tensão
- Poste de alta tensão
- Torre de alta tensão
- Subestação de transformação

Entidade Responsável pelo Projeto
CÂMARA MUNICIPAL DA COVILHÃ
Departamento de Obras e Planeamento
Divisão de Planeamento e Gestão de Cofinanciamento de Investimento

Projeto
Estudos de Caracterização e Diagnóstico do Concelho da Covilhã
Revisão do P.D.M. da Covilhã

Título
REDE DE ABASTECIMENTO DE GÁS
REDE ELÉTRICA

Entidade Proprietária: MUNICÍPIO DA COVILHÃ
Entidade Produtora: AERO-TOPOGRAFIA, LDA, NIF 500 316 864
Data de Homologação pela DGT: 27 Junho de 2021, Processo n.º 780
Sistema de referência: PT-TM06 / ETRS89
Exatidão Posicional: EMQ (PLAN) ≤ 0,75 m; EMQ (ALT) ≤ 1,00 m
Exatidão Temática: a representatividade é de 95%
Limite Administrativo: CAOP 2019

Escala numérica: 1 : 25 000
Escala Gráfica: 0 500 m 1 000 m
Verificou/Aprovou
VOLUME 2
Desenho: 12.2
Observações: (1) O Plano abrange a totalidade do concelho da Covilhã.
Data: Fev. 2022
Versão: 1

60000 mE

65000 mE

80000 mN

75000 mN

70000 mN

65000 mN

Vale Formoso

Sarzedo

Aldeia do Souto

Orjais

Atalaia

Borralheira

Castanheira de Cima

Castanheira de Baixo

Peraboa

Ferro

LEGENDA:

Limite de concelho

REDE DE ABASTECIMENTO DE GÁS

Rede de abastecimento de gás natural

Estação de regulação e medida (GRMS)

Posto de regulação e medida (PRM)

REDE ELÉTRICA

Rede de alta tensão

Rede de baixa tensão

Poste de alta tensão

Torre de alta tensão

Subestação de transformação

Entidade Responsável pelo Projeto

CÂMARA MUNICIPAL DA COVILHÃ
Departamento de Obras e Planeamento
Divisão de Planeamento e Gestão de Cofinanciamento de Investimento

Projeto

Estudos de Caracterização e Diagnóstico do Concelho da Covilhã
Revisão do P.D.M. da Covilhã

Cartografia

Entidade Proprietária: MUNICÍPIO DA COVILHÃ
Entidade Produtora: AERO-TOPOGRÁFICA, LDA, NIF 500 316 864
Data de Homologação pela DGT: 27 Junho de 2021, Processo n.º 780
Sistema de referência: PT-TM06 / ETRS89
Exatidão Posicional: EMQ (PLAN) ≤ 0,75 m; EMQ (ALT) ≤ 1,00 m
Exatidão Temática: a representatividade é de 95%
Limite Administrativo: CAOP 2019

Título

REDE DE ABASTECIMENTO DE GÁS
REDE ELÉTRICA

Escala numérica	Escala Gráfica	Verificou/Aprovou		Desenho
1 : 25 000	0 500 m 1 000 m		VOLUME 2	12.3
Observações: (1) O Plano abrange a totalidade do concelho da Covilhã.		Data: Fev. 2022	Versão: 1	

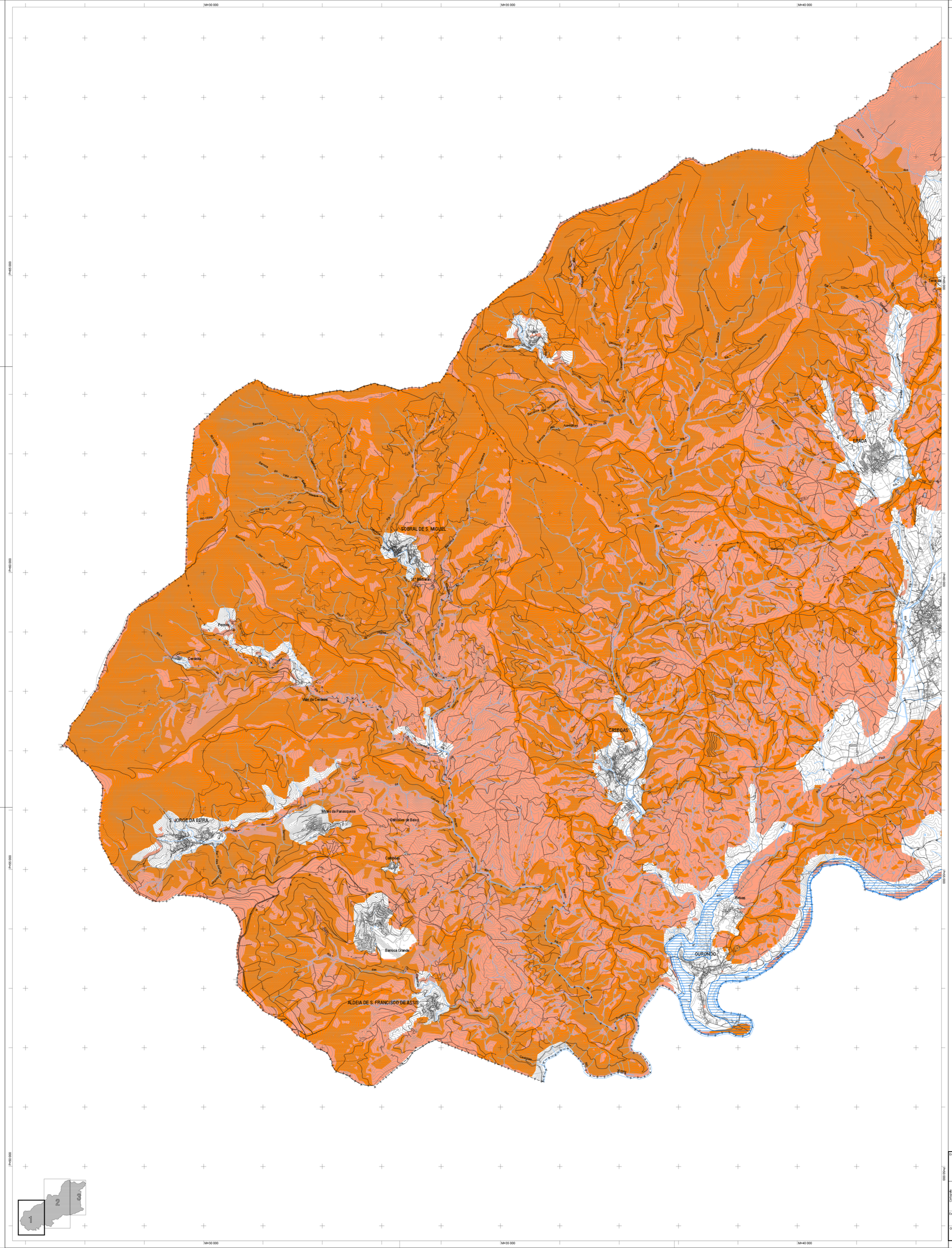

LEGENDA:

Limite de concelho (CAOP 2015)

Limite de freguesia (CAOP 2015)

RISCOS NATURAIS

Zonas Ameaçadas pelas Cheias

RISCOS MISTOS

Áreas com Perigosidade de Incêndios Florestais Elevada

Áreas com Perigosidade de Incêndios Florestais Muito Elevada

RISCOS TECNOLÓGICOS

Zonas Industriais

Entidade Responsável pelo Projeto

CÂMARA MUNICIPAL DA COVILHÃ
Departamento de Obras e Planeamento
Divisão de Planeamento e Gestão de Cofinanciamento de Investimento

Projeto

Estudos de Caracterização e Diagnóstico do Concelho da Covilhã
Revisão do P.D.M. da Covilhã

Cartografia

Entidade Proprietária: MUNICÍPIO DA COVILHÃ
Fontes: Estudos de caracterização do Concelho da Covilhã, Maio de 2016
Entidade Produtora: AERO-TOPOGRÁFICA, LDA, Data de edição: 2011, Escala 1:2000 e 1:5000
Sistema de referência: PT-TM06 / ETRS89
Exatidão Posicional: Desvio Inferior a 2 metros
Exatidão Temática: a representatividade é de 90% para a escala 1:2000 e de 95% para a escala 1:5000
Limite Administrativo: CAOP 2019

Título

RISCOS NATURAIS, MISTOS E TECNOLÓGICOS

Escala numérica: 1 : 25 000

Escala Gráfica: 0 — 500 m — 1 000 m

Verificou/Aprovou: **VOLUME 2**

Desenho: **13.1**

Observações
(1) O Plano abrange a totalidade do concelho da Covilhã.

Data: Fev. 2022

Versão: 1

VERDELHOS
VILA DO CARVALHO
CANTAR-GALO
CANHOSO
GONÇEIÇÃO
COVILHÃ
SÃO PEDRO
SÃO MARTINHO
SANTA MARIA
BOIDOBRA
TORTOSENDO
UNHAIS DA SERRA
CORTES DO MEIO
VALES DO RIO
PAUL
COUTADA
BARCO
PESO
DOMINGUIZO
Penhas da Saúde
Salgueiro
Barragem do Coudo de Ferro
Quintas do Prazo
Quinta Branca
Abadias
Roncão
Mata Lagua
Ladeira Grande
Vale das Donas
Casal de Dois
Quinta de Ribeira
Quintas das Veiras
Quinta dos Lameiros
Santa da Ponte Pedrinha
Mortes Semana
Quinta dos Mazoias
Casal da Serra
Acandiça
Talascas
Barro da Pedrosa
Barro Bouzona
Lombeira
Terra do Senhore
Cortes de Baixo
S. Sebastião
Pereiro
Ribeira
Rio Zêzere
Rio Unhais
Rio Paul
Rio Ocreza
Rio Alvoco
Rio Meimoa
Rio Degebe
Rio Ribeira de Alpreade
Rio Ribeira de Aldeia Nova
Rio Ribeira de Unhais
Rio Ribeira de Vales do Rio
Rio Ribeira de Peso
Rio Ribeira de Coutada
Rio Ribeira de Barco
Rio Ribeira de Cortes do Meio
Rio Ribeira de Tortosendo
Rio Ribeira de Boidobra
Rio Ribeira de Covilhã
Rio Ribeira de Canhoso
Rio Ribeira de Verdelhos
Rio Ribeira de Vila do Carvalho
Rio Ribeira de Cantar-Galo
Rio Ribeira de Conceição
Rio Ribeira de São Martinho
Rio Ribeira de São Pedro
Rio Ribeira de Santa Maria
Rio Ribeira de Penhas da Saúde
Rio Ribeira de Salgueiro
Rio Ribeira de Quintas do Prazo
Rio Ribeira de Quinta Branca
Rio Ribeira de Abadias
Rio Ribeira de Roncão
Rio Ribeira de Mata Lagua
Rio Ribeira de Ladeira Grande
Rio Ribeira de Vale das Donas
Rio Ribeira de Casal de Dois
Rio Ribeira de Quinta de Ribeira
Rio Ribeira de Santa da Ponte Pedrinha
Rio Ribeira de Quintas das Veiras
Rio Ribeira de Quinta dos Lameiros
Rio Ribeira de Mortes Semana
Rio Ribeira de Casal da Serra
Rio Ribeira de Acandiça
Rio Ribeira de Quinta dos Mazoias
Rio Ribeira de Talascas
Rio Ribeira de Barro da Pedrosa
Rio Ribeira de Barro Bouzona
Rio Ribeira de Lombeira
Rio Ribeira de Terra do Senhore
Rio Ribeira de Cortes de Baixo
Rio Ribeira de S. Sebastião
Rio Ribeira de Pereiro
Rio Ribeira de Ribeira
Rio Ribeira de Rio Zêzere
Rio Ribeira de Rio Unhais
Rio Ribeira de Rio Paul
Rio Ribeira de Rio Ocreza
Rio Ribeira de Rio Alvoco
Rio Ribeira de Rio Meimoa
Rio Ribeira de Rio Degebe
Rio Ribeira de Rio Ribeira de Alpreade
Rio Ribeira de Rio Ribeira de Aldeia Nova
Rio Ribeira de Rio Ribeira de Unhais
Rio Ribeira de Rio Ribeira de Vales do Rio
Rio Ribeira de Rio Ribeira de Peso
Rio Ribeira de Rio Ribeira de Coutada
Rio Ribeira de Rio Ribeira de Barco
Rio Ribeira de Rio Ribeira de Cortes do Meio
Rio Ribeira de Rio Ribeira de Tortosendo
Rio Ribeira de Rio Ribeira de Boidobra
Rio Ribeira de Rio Ribeira de Covilhã
Rio Ribeira de Rio Ribeira de Canhoso
Rio Ribeira de Rio Ribeira de Verdelhos
Rio Ribeira de Rio Ribeira de Vila do Carvalho
Rio Ribeira de Rio Ribeira de Cantar-Galo
Rio Ribeira de Rio Ribeira de Conceição
Rio Ribeira de Rio Ribeira de São Martinho
Rio Ribeira de Rio Ribeira de São Pedro
Rio Ribeira de Rio Ribeira de Santa Maria
Rio Ribeira de Rio Ribeira de Penhas da Saúde
Rio Ribeira de Rio Ribeira de Salgueiro
Rio Ribeira de Rio Ribeira de Quintas do Prazo
Rio Ribeira de Rio Ribeira de Quinta Branca
Rio Ribeira de Rio Ribeira de Abadias
Rio Ribeira de Rio Ribeira de Roncão
Rio Ribeira de Rio Ribeira de Mata Lagua
Rio Ribeira de Rio Ribeira de Ladeira Grande
Rio Ribeira de Rio Ribeira de Vale das Donas
Rio Ribeira de Rio Ribeira de Casal de Dois
Rio Ribeira de Rio Ribeira de Quinta de Ribeira
Rio Ribeira de Rio Ribeira de Santa da Ponte Pedrinha
Rio Ribeira de Rio Ribeira de Quintas das Veiras
Rio Ribeira de Rio Ribeira de Quinta dos Lameiros
Rio Ribeira de Rio Ribeira de Mortes Semana
Rio Ribeira de Rio Ribeira de Casal da Serra
Rio Ribeira de Rio Ribeira de Acandiça
Rio Ribeira de Rio Ribeira de Quinta dos Mazoias
Rio Ribeira de Rio Ribeira de Talascas
Rio Ribeira de Rio Ribeira de Barro da Pedrosa
Rio Ribeira de Rio Ribeira de Barro Bouzona
Rio Ribeira de Rio Ribeira de Lombeira
Rio Ribeira de Rio Ribeira de Terra do Senhore
Rio Ribeira de Rio Ribeira de Cortes de Baixo
Rio Ribeira de Rio Ribeira de S. Sebastião
Rio Ribeira de Rio Ribeira de Pereiro
Rio Ribeira de Rio Ribeira de Ribeira

LEGENDA:

- Limite de concelho (CAOP 2015)
- Limite de freguesia (CAOP 2015)

RISCOS NATURAIS

- Zonas Ameaçadas pelas Cheias

RISCOS MISTOS

- Áreas com Perigosidade de Incêndios Florestais Elevada
- Áreas com Perigosidade de Incêndios Florestais Muito Elevada

RISCOS TECNOLÓGICOS

- Zonas Industriais

Entidade Responsável pelo Projeto
CÂMARA MUNICIPAL DA COVILHÃ
Departamento de Obras e Planeamento
Divisão de Planeamento e Gestão de Cofinanciamento de Investimento

Projeto
Estudos de Caracterização e Diagnóstico do Concelho da Covilhã
Revisão do P.D.M. da Covilhã

Cartografia
Entidade Proprietária: MUNICÍPIO DA COVILHÃ
Fonte: Estudos de caracterização do Concelho da Covilhã, Maio de 2016
Entidade Produtora: AERO-TOPOGRÁFICA, LDA, Data de edição: 2011, Escala 1:2000 e 1:5000
Sistema de referência: PT-TM06 / ETRS89
Exatidão Posicional: Deverá ser inferior a 2 metros
Exatidão Temática: a representatividade é de 90% para a escala 1:2000 e de 95% para a escala 1:5000
Limite Administrativo: CAOP 2015

Título
RISCOS NATURAIS, MISTOS E TECNOLÓGICOS

Escala numérica: 1 : 25 000
Escala Gráfica: 0 — 500 m — 1 000 m
Verificou/Aprovou
VOLUME 2
Desenho: 13.2

Observações: (1) O Plano abrange a totalidade do concelho da Covilhã.
Data: Fev. 2022
Versão: 1

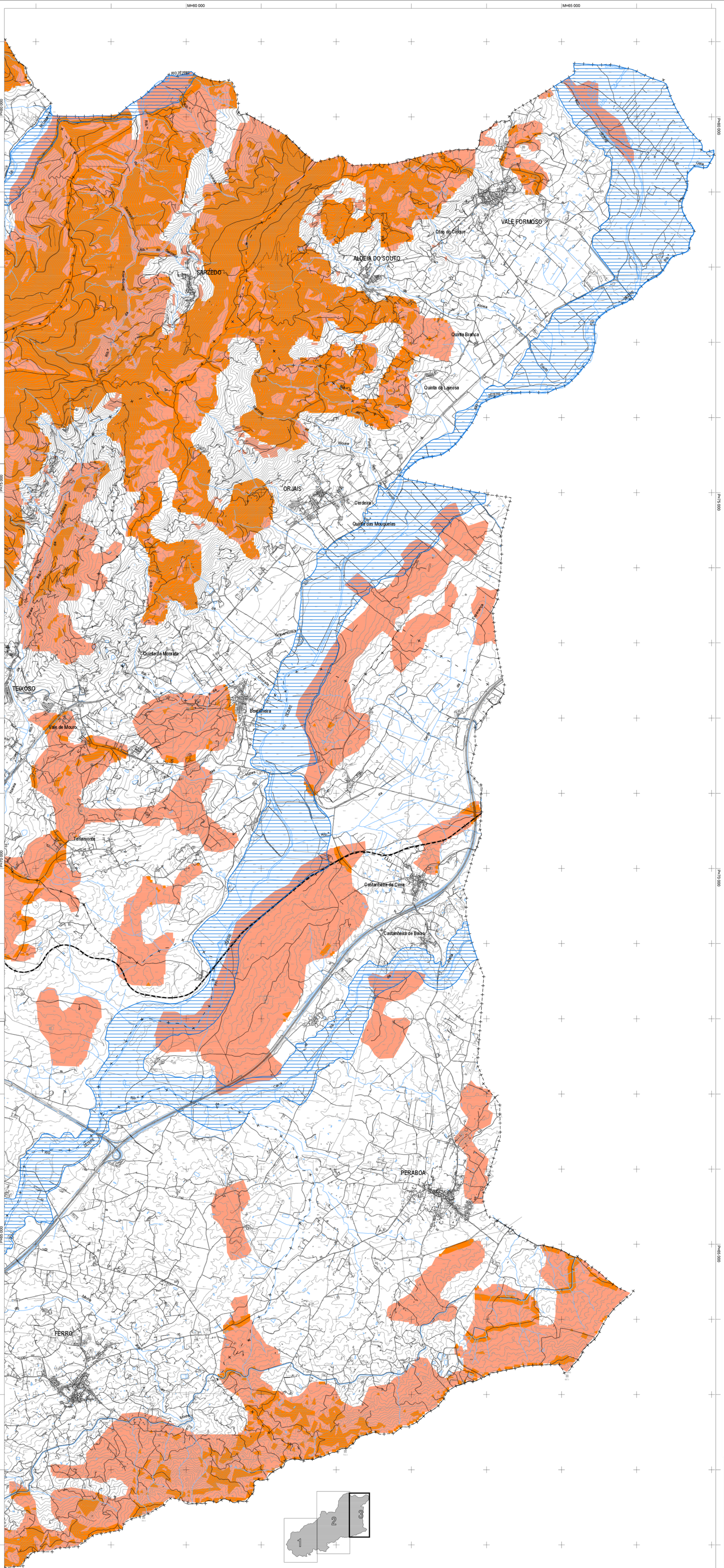

LEGENDA:

- Limite de concelho (CAOP 2015)
- Limite de freguesia (CAOP 2015)

RISCOS NATURAIS

- Zonas Ameaçadas pelas Cheias

RISCOS MISTOS

- Áreas com Perigosidade de Incêndios Florestais Elevada
- Áreas com Perigosidade de Incêndios Florestais Muito Elevada

RISCOS TECNOLÓGICOS

- Zonas Industriais

Entidade Responsável pelo Projeto

CÂMARA MUNICIPAL DA COVILHÃ
Departamento de Obras e Planeamento
Divisão de Planeamento e Gestão de Cofinanciamento de Investimento

Projeto
Estudos de Caracterização e Diagnóstico do Concelho da Covilhã
Revisão do P.D.M. da Covilhã

Cartografia
Entidade Proprietária: MUNICÍPIO DA COVILHÃ
Fonte: Estudos de caracterização do Concelho da Covilhã, Maio de 2016
Entidade Produtora: AERO-TOPOGRÁFICA, LDA., Data de edição: 2011, Escala 1:2000 e 1:5000
Sistema de referência: PT-TM06 / ETRS89
Exatidão Posicional: Desvio inferior a 2 metros
Exatidão Temática: a representatividade é de 90% para a escala 1:2000 e de 95% para a escala 1:5000
Limite Administrativo: CAOP 2019

Título
RISCOS NATURAIS, MISTOS E TECNOLÓGICOS

Escala numérica	Escala Gráfica	Verificou/Aprovou		Desenho
1 : 25 000	0 500 m 1 000 m		VOLUME 2	13.3
Observações: (1) O Plano abrange a totalidade do concelho da Covilhã.		Data: Fev. 2022	Versão: 1	