



c a r t a
COVILHÃ
educativa



Praça do Município, 6200-151 Covilhã
Tlf: (+351) 275 330 600 | Fax: (+351) 275 330 633
info@cm-covilha.pt | www.cm-covilha.pt

Atualização e Monitorização Anual- Ano Letivo 2021/2022 |
Município da Covilhã
Vol. I

Covilhã, 29 de abril de 2022

DEJ
CARTA EDUCATIVA
ATUALIZAÇÕES
2021/2022

POPULAÇÃO E TERRITÓRIO
OFERTA – REDE ESCOLAR POR
FREGUESIA
VOL. I
CONSIDERAÇÕES FINAIS –
ANÁLISE SWOT E
INTERVENÇÕES NOS EDIFÍCIOS
ESCOLARES



Índice

DEFINIÇÃO DE CARTA EDUCATIVA	28
OBJETIVOS DA CARTA EDUCATIVA	28
REDE EDUCATIVA.....	28
COMPETÊNCIAS NA ELABORAÇÃO DA CARTA EDUCATIVA.....	29
ÂMBITO TERRITORIAL DA CARTA EDUCATIVA	29
COMPETÊNCIA DO CONSELHO MUNICIPAL DE EDUCAÇÃO, EM MATÉRIA RELATIVA À CARTA EDUCATIVA.....	29
CARTA EDUCATIVA DO CONCELHO DA COVILHÃ	30
ÂMBITO TERRITORIAL.....	30
CORPO TÉCNICO E AGENTES DE INTERVENÇÃO	30
METODOLOGIA E ESTRUTURA DO DOCUMENTO	30
COMPOSIÇÃO DO CONSELHO MUNICIPAL DE EDUCAÇÃO	31
ENQUADRAMENTO TERRITORIAL E CARACTERÍSTICAS FÍSICAS DO CONCELHO DA COVILHÃ.....	34
CARACTERIZAÇÃO SOCIOECONÓMICA DO CONCELHO DA COVILHÃ.....	34
ANÁLISE DEMOGRÁFICA CENSOS 2021.....	34
ATIVIDADE ECONÓMICA	42
HIERARQUIZAÇÃO DOS AGLOMERADOS	51
PROJEÇÕES POPULACIONAIS	53
POPULAÇÃO – PORTUGAL E MUNICÍPIO _DENSIDADE POPULACIONAL POR FREGUESIA	56
DENSIDADE POPULACIONAL	56
CARACTERIZAÇÃO ESCOLAR ÁREA TERRITORIAL DO MUNICÍPIO DA COVILHÃ.....	63
QUADRO-RESUMO: COVILHÃ.....	67



N.º DE ESTABELECIMENTOS DE ENSINO POR TIPOLOGIA.....	68
DIMENSÃO DAS UNIDADES ORGÂNICAS.....	70
N.º ALUNOS	71
TIPO DE ENSINO – BÁSICO CEF /EFA E GERAL	75
N.º ALUNOS POR IDADE NO PRÉ-ESCOLAR.....	75
TIPO DE ENSINO –SECUNDÁRIO REGULAR.....	76
TIPO DE ENSINO –SECUNDÁRIO PROFISSIONAL.....	76
N.º ALUNOS BENEFICIÁRIOS DE ASE POR NÍVEL DE ENSINO.....	77
N.º DE TURMAS NO CONCELHO.....	78
N.º DE TURMAS COM ALUNOS NE NO ENSINO BÁSICO	79
N.º DE TURMAS POR TIPO DE OFERTA.....	80
N.º PESSOAL NÃO DOCENTE POR TIPO DE VÍNCULO	81
EVOLUÇÃO DO PESSOAL DOCENTE	84
RESULTADOS POR CICLO.....	89
NOTAS ALUNOS POR TIPO ENSINO, NÍVEL (BÁSICO).....	93
MÉDIA DOS EXAMES NACIONAIS POR CONCELHO - SECUNDÁRIO	102
MÉDIAS DOS EXAMES NACIONAIS POR DISCIPLINA.....	102
TAXA DE RETENÇÃO, ABANDONO E TRANSIÇÃO ESCOLAR NO 1.º CICLO	103
TAXA DE RETENÇÃO, ABANDONO E TRANSIÇÃO ESCOLAR NO 2.º CICLO	103
TAXA DE RETENÇÃO, ABANDONO E TRANSIÇÃO ESCOLAR NO 3.º CICLO	104
TAXA DE RETENÇÃO, ABANDONO E TRANSIÇÃO ESCOLAR NO SECUNDÁRIO	105
ALDEIA DE SÃO FRANCISCO DE ASSIS	106
ESCOLA BÁSICA DE BARROCA GRANDE, COVILHÃ	107



BARCO E COUTADA	109
BARCO	110
COUTADA	110
JARDIM DE INFÂNCIA DE COUTADA, COVILHÃ.....	111
BOIDOBRA.....	113
ESCOLA BÁSICA DE BOIDOBRA, COVILHÃ.....	114
CANTAR GALO E VILA DO CARVALHO	117
CANTAR GALO.....	117
VILA DO CARVALHO	118
ESCOLA BÁSICA DE SÃO DOMINGOS, CANTAR-GALO, COVILHÃ.....	118
ESCOLA BÁSICA DE VILA DO CARVALHO, COVILHÃ	119
JARDIM DE INFÂNCIA DE CANTAR-GALO, COVILHÃ.....	122
CASEGAS E OURONDO	123
OURONDO.....	123
CASEGAS	124
CORTES DO MEIO	125
ESCOLA BÁSICA DE CORTES, COVILHÃ	126
COVILHÃ E CANHOSO	129
COVILHÃ.....	129
CANHOSO.....	130
JARDIM DE INFÂNCIA DE CANHOSO, COVILHÃ	130
ESCOLA BÁSICA DE CANHOSO, COVILHÃ.....	132
ESCOLA BÁSICA DE PENEDOS ALTOS, COVILHÃ.....	134



ESCOLA BÁSICA A LÃ E A NEVE, COVILHÃ.....	137
ESCOLA BÁSICA DE SÃO SILVESTRE, COVILHÃ	139
ESCOLA BÁSICA DE REFÚGIO, COVILHÃ.....	142
ESCOLA BÁSICA DE RODRIGO, COVILHÃ.....	144
ESCOLA BÁSICA DE SANTO ANTÓNIO, COVILHÃ	147
ABRIGO DOS PEQUENINOS	149
CASA DO MENINO JESUS	149
OBRA DE SANTA ZITA	150
FUNDAÇÃO IMACULADA DA CONCEIÇÃO (DOROTÉIAS).....	150
MUNDO DA FANTASIA (SCMC)	150
CONSERVATÓRIO REGIONAL DE MÚSICA.....	151
ESCOLA BÁSICA PÊRO DA COVILHÃ, COVILHÃ	153
ESCOLA SECUNDÁRIA CAMPOS MELO.....	154
ESCOLA SECUNDÁRIA FREI HEITOR PINTO, COVILHÃ.....	160
ESCOLA SECUNDÁRIA QUINTA DAS PALMEIRAS	164
CONSERVATÓRIO REGIONAL DE MÚSICA.....	169
ASSOCIAÇÃO PARA A FORMAÇÃO TECNOLÓGICA E PROFISSIONAL DA BEIRA INTERIOR.....	170
ESCOLA PROFISSIONAL DE ARTES DA COVILHÃ.....	171
ENSINO SUPERIOR – UNIVERSIDADE DA BEIRA INTERIOR.....	172
MISSÃO	172
VISÃO.....	172
VALORES.....	173
DOMINGUIO	178



ESCOLA BÁSICA DE DOMINGUIZO, COVILHÃ.....	179
FERRO	181
ESCOLA BÁSICA DE JARDIM, FERRO, COVILHÃ.....	182
ASSOCIAÇÃO CENTRO SAGRADO CORAÇÃO DE MARIA DO FERRO.....	185
ORJAIS	185
ESCOLA BÁSICA DE ORJAIS, COVILHÃ.....	186
PAUL.....	189
ESCOLA BÁSICA N.º 1 DE PAUL, COVILHÃ.....	190
ESCOLA BÁSICA N.º 2 DE PAUL, COVILHÃ	192
CENTRO PAROQUIAL DE ASSISTÊNCIA NOSSA SENHORA DAS DORES	195
PERABOA	196
JARDIM DE INFÂNCIA DE PERABOA E ESCOLA BÁSICA D. MARIA AMÁLIA CABRAL LOBO VASCONCELOS, PERABOA, COVILHÃ	197
PESO E VALES DO RIO.....	199
PESO	200
JARDIM DE INFÂNCIA DE PESO E ESCOLA BÁSICA DE PESO, COVILHÃ	200
VALES DO RIO	203
JARDIM DE INFÂNCIA DE VALES DO RIO, COVILHÃ.....	203
SÃO JORGE DA BEIRA	206
JARDIM DE INFÂNCIA DE SÃO JORGE DA BEIRA, COVILHÃ.....	207
TEIXOSO E SARZEDO	209
JARDIM DE INFÂNCIA DE TEIXOSO, COVILHÃ E ESCOLA BÁSICA N.º 1 DE TEIXOSO, COVILHÃ.....	210
ESCOLA BÁSICA N.º 2 DE TEIXOSO, COVILHÃ	213



SANTA CASA DA MISERICÓRDIA CENTRO INFANTIL "O MEU CANTINHO" – TEIXOSO	215
FONTE. INSTITUTO DE SEGURANÇA SOCIAL, IP – CENTRO DISTRITAL DE CASTELO BRANCO/SERVIÇO LOCAL DA COVILHÃ	215
TORTOSENDO.....	216
JARDIM DE INFÂNCIA OVO MÁGICO, TORTOSENDO, COVILHÃ.....	217
JARDIM DE INFÂNCIA OS LOUREIROS, TORTOSENDO, COVILHÃ	219
ESCOLA BÁSICA DE MONTES HERMÍNIO, TORTOSENDO, COVILHÃ.....	221
ESCOLA BÁSICA DE LARGO DA FEIRA, TORTOSENDO, COVILHÃ.....	223
ESCOLA BÁSICA DE TORTOSENDO, COVILHÃ.....	226
SANTA CASA DA MISERICÓRDIA - CENTRO INFANTIL "O CAPUCHINHO VERMELHO" - TORTOSENDO.....	228
CENTRO DE ASSISTÊNCIA SOCIAL DO TORTOSENDO	229
UNHAIS DA SERRA	229
ESCOLA BÁSICA DE UNHAIS DA SERRA, COVILHÃ.....	230
VALE FORMOSO E ALDEIA DE SOUTO.....	233
VALE FORMOSO	233
ESCOLA BÁSICA DE VALE FORMOSO, COVILHÃ.....	234
ALDEIA DO SOUTO.....	236
ESCOLA PROFISSIONAL AGRÍCOLA QUINTA DA LAGEOSA.....	237
VERDELHOS	238
JARDIM DE INFÂNCIA DE VERDELHOS, COVILHÃ E ESCOLA BÁSICA DE VERDELHOS, COVILHÃ.....	239
CONSIDERAÇÕES FINAIS	242



Índice de Quadros-Gráficos-Figuras

Gráfico 1 - População estrangeira	35
Gráfico 2 - População residente.....	36
Gráfico 3 - População residente por grandes grupos etários (%).....	37
Gráfico 4 - Número de idosos por 100 jovens.....	38
Gráfico 5 - Taxa de mortalidade sénior (70 ou mais anos).....	41
Gráfico 6 - Empresas não financeiras.....	43
Gráfico 7 - Disparidade salarial entre homens e mulheres.....	44
Gráfico 8 - Volume de negócios das quatro maiores empresas do município.....	45
Gráfico 9 - Indicador de concentração do pessoal ao serviço	45
Gráfico 10 - Caixas multibanco, bancos e congéneres	46
Gráfico 11 - Crimes no Município da Covilhã.....	47
Gráfico 12 - Poder de compra.....	48
Gráfico 13 - Pensões da segurança social e da CGA.....	48
Gráfico 14 - Prestações de desemprego	49
Gráfico 15 - Beneficiários do rendimento social de inserção	50
Gráfico 16 - Crianças e jovens abrangidos pelo abono de família	51
Gráfico 17 - Casas de habitação.....	52
Gráfico 18 - Valor médio das propriedades rústicas e urbanas transacionadas	52
Gráfico 19 - Modelo logístico de projeção da população	55
Gráfico 20 - Curva logística.....	55
Gráfico 21 - População residente (n.º) por sexo e grupo etário	62
Gráfico 22 - N.º médio de anos da habilitação escolar.....	63
Gráfico 23 - Recém-nascidos cujas mães têm ensino superior.....	64
Gráfico 24 - Taxa de retenção e desistência (Ensino Secundário) – 2019.....	65
Gráfico 25 - N.º médio de anos da habilitação escolar.....	65



Gráfico 26 - Alunos no pré-escolar, Ensino básico e Secundário.....	66
Gráfico 27 - N.º de estabelecimentos de ensino público por tipologia.....	68
Gráfico 28 - Escolas Profissionais do ensino público	69
Gráfico 29 - Escolas Secundárias do ensino público	69
Gráfico 30 - Jardins de Infância do ensino público	70
Gráfico 31 - Evolução do n.º de alunos por nível de ensino público, concelho Covilhã	71
Gráfico 32 - Evolução do n.º de alunos no Pré-escolar do ensino público, concelho da Covilhã	72
Gráfico 33 - Evolução do n.º de alunos no 1.º Ciclo do ensino público, concelho da Covilhã	72
Gráfico 34 - Evolução do n.º alunos no 2.º Ciclo do ensino público, concelho da Covilhã	73
Gráfico 35 - Evolução do n.º de alunos no 3.º Ciclo do ensino público, concelho da Covilhã	73
Gráfico 36 - Evolução do n.º de alunos no ensino Secundário do ensino público, concelho da Covilhã	74
Gráfico 37 - Evolução do n.º de alunos no ensino Secundário regular público.....	76
Gráfico 38 - Evolução do n.º de alunos no ensino Secundário profissional público.....	76
Gráfico 39 - Evolução do n.º vínculos de funcionários não docentes	81
Gráfico 40 - Evolução n.º vínculos de funcionários não docentes por idade	83
Gráfico 41 - N.º vínculos de funcionários não docentes (tipo de vínculo).....	84
Gráfico 42 - Evolução do Pessoal Docente no Agrupamento de Escolas A Lã e a Neve....	84
Gráfico 43 - Evolução do Pessoal Docente no Agrupamento de Escolas Frei Heitor Pinto	85
Gráfico 44 - Evolução do Pessoal Docente no Agrupamento de Escolas Pêro da Covilhã	85
Gráfico 45 - Evolução do Pessoal Docente no Agrupamento de Escolas do Teixoso	86
Gráfico 46 - Evolução do Pessoal Docente na Escola Secundária Campos Melo.....	86
Gráfico 47 - Evolução do Pessoal Docente na Escola Secundária Quinta das Palmeiras..	87
Gráfico 48 - Evolução do Pessoal Docente na Escola Secundária Quinta da Lageosa	87



Gráfico 49 - Evolução do Pessoal Docente no Conservatório Regional de Música da Covilhã	88
Gráfico 50 - Evolução da Taxa de Transição no 3.º ciclo – Escola Secundária Campos Melo	157
Gráfico 51 - Evolução da Taxa de Transição no Secundário – Escola Secundária Campos Melo.....	157
Gráfico 52 - Evolução da Taxa de Transição no 3º ciclo – Escola Secundária Frei Heitor Pinto	162
Gráfico 53	162
Gráfico 54 - Evolução da Taxa de Transição no Secundário – Escola Secundária Frei Heitor Pinto	162
Gráfico 55 - Evolução da Taxa de Transição no 3.º ciclo – Escola Secundária Quinta das Palmeiras.....	167
Gráfico 56 - Evolução da Taxa de Transição no Secundário – Escola Secundária Quinta das Palmeiras	167
Figura 1 - Densidade populacional	56
Figura 2 - Divisão administrativa por regiões - INE, Recenseamento da população e habitação - Censos 2021.....	57
Figura 3 - Divisão administrativa por Distritos- INE, Recenseamento da população e habitação - Censos 2021.....	58
Figura 4 - População residente (N.º) por Local de residência, Sexo e Nacionalidade; Decenal - INE, Recenseamento da população e habitação - Censos 2021.....	59
Figura 5 - Taxa de variação da população residente (2011-2021) (-10,31%).....	61
Figura 6 - Mapa Freguesia de Aldeia de São Francisco de Assis	106
Figura 7 - Mapa União de Freguesias de Barco e Coutada	109
Figura 8 - Mapa Freguesia de Boidobra	113
Figura 9 - Mapa União de Freguesias de Cantar Galo e Vila do Carvalho.....	117
Figura 10 - Mapa União de Freguesias de Casegas e Ourondo.....	123
Figura 11 - Mapa Freguesia de Cortes do Meio	125
Figura 12 - Mapa União de Freguesias de Covilhã e Canhoso	129



Figura 13 - Mapa Freguesia do Dominguiso.....	178
Figura 14 - Mapa Freguesia de Ferro	181
Figura 15 - Mapa Freguesia de Orjais	185
Figura 16 - Mapa Freguesia de Paul.....	189
Figura 17 - Mapa Freguesia de Peraboa.....	196
Figura 18 - Mapa União de Freguesias de Peso e Vales do Rio.....	199
Figura 19 - Freguesia de São Jorge da Beira	206
Figura 20 - Mapa União de Freguesias de Teixoso e Sarzedo.....	209
Figura 21 - Mapa Freguesia de Tortosendo	216
Figura 22 - Mapa Freguesia de Unhais da Serra	229
Figura 23 - Mapa União de Freguesias de Vale Formoso e Aldeia de Souto	233
Figura 24 - Mapa Freguesia de Verdelhos.....	238
Quadro 1 - Densidade populacional segundo os Censos	35
Quadro 2 - População residente, total	38
Quadro 3 - População residente dos 0 aos 14 anos	39
Quadro 4 - População residente dos 15 aos 64 e com mais de 65 anos	39
Quadro 5 - População residente por estado civil, global e solteiros.....	39
Quadro 6 - População residente, casados.....	40
Quadro 7 - População residente, viúvos	40
Quadro 8 - População residente, divorciados	40
Quadro 9 - Taxa bruta de natalidade.....	41
Quadro 10 - Recenseamento da população e habitação – Censos 2021	54
Quadro 11 - População residente (N.º) por local de residência, sexo e nacionalidade; Decenal - INE, Recenseamento da população e habitação - Censos 2021.....	60
Quadro 12 - Densidade populacional segundo os Censos	61
Quadro 13 - Resumo Covilhã	67



Quadro 14 - N.º de estabelecimentos de ensino público por tipologia.....	68
Quadro 15 - Dimensão das Unidades Orgânicas	70
Quadro 16 - N.º de alunos	71
Quadro 17 - N.º alunos concelho da Covilhã (Nível de escolaridade)	74
Quadro 18 - Tipo de ensino -básico CEF/EFA e Geral	75
Quadro 19 - Tipo de ensino – secundário CEF/EFA e Geral.....	75
Quadro 20 - N.º de alunos por idade no pré-escolar	75
Quadro 21 - N.º alunos beneficiários de ASE por nível de ensino.....	77
Quadro 22 - N.º turmas por ano de escolaridade (rede pública) no concelho da Covilhã	78
Quadro 23 - N.º turmas por cursos no ensino secundário no concelho da Covilhã	79
Quadro 24 - N.º turmas com e sem alunos NE no ensino básico (rede pública).....	79
Quadro 25 - N.º turmas por tipo de oferta (rede pública).....	80
Quadro 26 - N.º pessoal não docente por tipo de vínculo (carreira/categoria).....	81
Quadro 27 - N.º vínculos de funcionários não docentes por entidade	82
Quadro 28 - N.º vínculos de funcionários não docentes por idade	82
Quadro 29 - N.º vínculos de funcionários não docentes (tipo de vínculo)	83
Quadro 30 - Resultados por ciclo, de 2009 a 2012.....	89
Quadro 31 - Resultados por ciclo, de 2012 a 2015.....	90
Quadro 32 - Resultados por ciclo, de 2015 a 2018	91
Quadro 33 - Resultados por ciclo, de 2018 a 2021	92
Quadro 34 - Notas Alunos por tipo de Ensino, Nível e Disciplina de Matemática (2.º ciclo)	93
Quadro 35 - Notas Alunos por tipo de Ensino, Nível e Disciplina de Matemática (3.º ciclo)	93
Quadro 36 - Notas Alunos por tipo de Ensino, Nível e Disciplina de Português (3.º ciclo)	93
Quadro 37 - Notas Alunos por tipo de Ensino, Nível, Ano 10.º e Disciplinas de Biologia e Geologia, Física e Química A e Geografia A (Secundário)	94



Quadro 38 - Notas Alunos por tipo de Ensino, Nível, Ano 10.º e Disciplinas de História A, Inglês e Literatura Portuguesa (Secundário).....	95
Quadro 39 - Notas Alunos por tipo de Ensino, Nível, Ano 10.º e Disciplinas de Matemática A e Português (Secundário)	96
Quadro 40 - Notas Alunos por tipo de Ensino, Nível, Ano 11.º e Disciplinas de Biologia e Geologia, Física e Química A e Geografia A (Secundário)	97
Quadro 41 - Notas Alunos por tipo de Ensino, Nível, Ano 11.º e Disciplinas de História A, Inglês e Literatura Portuguesa (Secundário).....	98
Quadro 42 - Notas Alunos por tipo de Ensino, Nível, Ano 11.º e Disciplinas de Matemática A e Português (Secundário)	99
Quadro 43 - Notas Alunos por tipo de Ensino, Nível, Ano 12.º e Disciplinas de História A e Inglês (Secundário).....	100
Quadro 44 - Notas Alunos por tipo de Ensino, Nível, Ano 12.º e Disciplinas de Matemática A e Português (Secundário)	101
Quadro 45 - Média dos exames nacionais por concelho – 11.º ano em 2020-2021 (Secundário).....	102
Quadro 46 - Média dos exames nacionais por disciplina – 12.º ano em 2020-2021 (Secundário).....	102
Quadro 47 - Evolução da taxa de retenção, abandono e transição escolar no 1.º ciclo	103
Quadro 48 - Evolução da taxa de retenção, abandono e transição escolar no 2.º ciclo ...	103
Quadro 49 - Evolução da taxa de retenção, abandono e transição escolar no 3.º ciclo ...	104
Quadro 50 - Evolução da taxa de retenção, abandono e transição escolar no secundário	105
Quadro 51 - População residente – Freguesia de Aldeia de São Francisco de Assis	106
Quadro 52 - N.º alunos matriculados por nível de ensino – (pré-escolar/1º ciclo) - Escola Básica de Barroca Grande, Covilhã	107
Quadro 53 - N.º turmas, pessoal docente e não docente, distribuição de alunos por género–Escola Básica de Barroca Grande, Covilhã	108
Quadro 54 - N.º alunos NE, alunos com refeições, inscrições nas AAAF, AEC e CAF – (pré-escolar/1º ciclo) - Escola Básica de Barroca Grande, Covilhã.....	108
Quadro 55 - Taxa de retenção, taxa de abandono e taxa de transição – Escola Básica de Barroca Grande, Covilhã	109



Quadro 56 - População residente – União de Freguesias de Barco e Coutada	110
Quadro 57 - N.º alunos matriculados por nível de ensino – (pré-escolar/1.º ciclo) - Jardim de Infância de Coutada, Covilhã	111
Quadro 58 - N.º turmas, pessoal docente e não docente, distribuição de alunos por género– (pré-escolar/1.º ciclo) - Jardim de Infância de Coutada, Covilhã.....	112
Quadro 60 - População residente – Freguesia de Boidobra	114
Quadro 61 - N.º alunos matriculados por nível de ensino – (pré-escolar/1.º ciclo) - Escola Básica de Boidobra, Covilhã	115
Quadro 62 - N.º turmas, pessoal docente e não docente, distribuição de alunos por género – (pré-escolar/1.º ciclo) - Escola Básica de Boidobra, Covilhã	115
Quadro 63 - N.º alunos NE, alunos com refeições, inscrições nas AAAF, AEC e CAF – (pré-escolar/1.º ciclo) - Escola Básica de Boidobra, Covilhã.....	116
Quadro 64 - Taxa de retenção, taxa de abandono e taxa de transição – Escola Básica de Boidobra, Covilhã	116
Quadro 65 - População residente – União de Freguesias de Cantar Galo e Vila do Carvalho	117
Quadro 66 - N.º alunos matriculados por nível de ensino – Escola Básica de São Domingos, Cantar Galo, Covilhã.....	119
Quadro 67 - Taxa de retenção, taxa de abandono e taxa de transição– Escola Básica de São Domingos, Cantar Galo, Covilhã.....	119
Quadro 68 - N.º alunos matriculados por nível de ensino – (pré-escolar/1.º ciclo) - Escola Básica de Vila do Carvalho, Covilhã.....	120
Quadro 69 - N.º turmas, pessoal docente e não docente, distribuição de alunos por género e inscrições na AAAF– (pré-escolar/1.º ciclo) - Escola Básica de Vila do Carvalho, Covilhã	120
Quadro 70 - N.º turmas, pessoal docente e não docente, distribuição de alunos por género– (pré-escolar/1.º ciclo) - Escola Básica de Vila do Carvalho, Covilhã.....	121
Quadro 71 - Taxa de retenção, taxa de abandono e taxa de transição - Escola Básica de Vila do Carvalho, Covilhã	121
Quadro 72 - N.º alunos matriculados por nível de ensino – Jardim de Infância de Cantar-Galo, Covilhã.....	122
Quadro 73 - N.º turmas, pessoal docente e não docente, distribuição de alunos por género e alunos inscritos na AAAF – Jardim de Infância de Cantar-Galo, Covilhã.....	122



Quadro 74 - População residente – União de Freguesias de Casegas e Ourondo	123
Quadro 75 - População residente – Freguesia de Cortes do Meio	125
Quadro 76 - N.º alunos matriculados por nível de ensino – (pré-escolar/1º ciclo) - Escola Básica de Cortes, Covilhã	126
Quadro 77 - N.º turmas, pessoal docente e não docente, distribuição de alunos por género – (pré-escolar/1º ciclo) - Escola Básica de Cortes, Covilhã.....	127
Quadro 78 - N.º alunos NE, alunos com refeições, inscrições nas AAAF, AEC e CAF – (pré-escolar/1º ciclo) - Escola Básica de Cortes, Covilhã	127
Quadro 79 -Taxa de retenção, taxa de abandono e taxa de transição – Escola Básica de Cortes, Covilhã.....	128
Quadro 80 - População residente – União de Freguesias de Covilhã e Canhoso	129
Quadro 81 - N.º alunos matriculados por nível de ensino – Jardim de Infância de Canhoso, Covilhã.....	131
Quadro 82 - N.º turmas, pessoal docente e não docente, distribuição de alunos por género – Jardim de Infância de Canhoso, Covilhã	131
Quadro 83 - N.º alunos NE, alunos com refeições, inscrições nas AAAF – Jardim de Infância de Canhoso, Covilhã	131
Quadro 84 - N.º alunos matriculados por nível de ensino – Escola Básica de Canhoso, Covilhã	132
Quadro 85 - N.º turmas, pessoal docente e não docente, distribuição de alunos por género – Escola Básica de Canhoso, Covilhã	133
Quadro 86 - N.º alunos NE, alunos com refeições, inscrições nas AEC e CAF – Escola Básica de Canhoso, Covilhã	133
Quadro 87 - Taxa de retenção, taxa de abandono e taxa de transição– Escola Básica de Canhoso, Covilhã.....	134
Quadro 88 - N.º alunos matriculados por nível de ensino – (pré-escolar/1º ciclo) - Escola Básica de Penedos Altos, Covilhã	135
Quadro 89 - N.º turmas, pessoal docente e não docente, distribuição de alunos por género – (pré-escolar/1º ciclo) - Escola Básica de Penedos Altos, Covilhã.....	135
Quadro 90 - N.º alunos NE, alunos com refeições, inscrições nas AAAF, AEC e CAF – (pré-escolar/1º ciclo) - Escola Básica de Penedos Altos, Covilhã	136
Quadro 91 - Taxa de retenção, taxa de abandono e taxa de transição – Escola Básica de Penedos Altos, Covilhã.....	136



Quadro 92 - N.º alunos matriculados por nível de ensino – (pré-escolar/1º ciclo) - Escola Básica A Lã e a Neve, Covilhã	137
Quadro 93 - N.º turmas, pessoal docente e não docente, distribuição de alunos por género – (pré-escolar/1º ciclo) - Escola Básica A Lã e a Neve, Covilhã.....	138
Quadro 94 - N.º alunos NE, alunos com refeições, inscrições nas AAAF, AEC e CAF – (pré-escolar/1º ciclo) - Escola Básica A Lã e a Neve, Covilhã	138
Quadro 95 - Taxa de retenção, taxa de abandono e taxa de transição – Escola Básica A Lã e a Neve, Covilhã	139
Quadro 96 - N.º alunos matriculados por nível de ensino – (pré-escolar/1º ciclo) - Escola Básica de São Silvestre, Covilhã.....	140
Quadro 97 - N.º turmas, pessoal docente e não docente, distribuição de alunos por género – (pré-escolar/1º ciclo) - Escola Básica de São Silvestre, Covilhã.....	140
Quadro 98 - N.º alunos NE, alunos com refeições, inscrições nas AAAF, AEC e CAF – (pré-escolar/1º ciclo) - Escola Básica de São Silvestre, Covilhã	141
Quadro 99 - Taxa de retenção, taxa de abandono e taxa de transição – Escola Básica de São Silvestre, Covilhã	141
Quadro 100 - N.º alunos matriculados por nível de ensino – (pré-escolar/1º ciclo) - Escola Básica de Refúgio, Covilhã	142
Quadro 101 - N.º turmas, pessoal docente e não docente, distribuição de alunos por género – (pré-escolar/1º Ciclo) - Escola Básica de Refúgio, Covilhã	143
Quadro 102 - N.º alunos NE, alunos com refeições, inscrições nas AAAF, AEC e CAF e inscrições no prolongamento de horário – (pré-escolar/1º ciclo) - Escola Básica de Refúgio, Covilhã.....	143
Quadro 103 - Taxa de retenção, taxa de abandono e taxa de transição – Escola Básica de Refúgio, Covilhã.....	144
Quadro 104 - N.º alunos matriculados por nível de ensino – (pré-escolar/1º ciclo) - Escola Básica de Rodrigo, Covilhã	145
Quadro 105 - N.º turmas, pessoal docente e não docente, distribuição de alunos por género – (pré-escolar/1º ciclo) - Escola Básica de Rodrigo, Covilhã	145
Quadro 106 - N.º alunos NE, alunos com refeições, inscrições nas AAAF, AEC e CAF – (pré-escolar/1º ciclo) - Escola Básica de Rodrigo, Covilhã.....	146
Quadro 107 - Taxa de retenção, taxa de abandono e taxa de transição – Escola Básica de Rodrigo, Covilhã	146



Quadro 108 - N.º alunos matriculados por nível de ensino – (pré-escolar/1º ciclo) - Escola Básica de Santo António, Covilhã	147
Quadro 109 - N.º turmas, pessoal docente e não docente, distribuição de alunos por género – (pré-escolar/1º ciclo) - Escola Básica de Santo António, Covilhã	148
Quadro 110 - N.º alunos NE, alunos com refeições, inscrições nas AAAF, AEC e CAF – (pré-escolar/1º ciclo) - Escola Básica de Santo António, Covilhã.....	148
Quadro 111 - Taxa de retenção, taxa de abandono e taxa de transição – Escola Básica de Santo António, Covilhã	149
Quadro 112 - N.º alunos matriculados por nível de ensino – Abrigo dos Pequenininos.....	149
Quadro 113 - N.º alunos matriculados por nível de ensino – Casa do Menino Jesus.....	149
Quadro 114 - N.º alunos matriculados por nível de ensino – Obra de Santa Zita	150
Quadro 115 - N.º alunos matriculados por nível de ensino – Fundação Imaculada da Conceição.....	150
Quadro 116 - N.º alunos matriculados por nível de ensino – Mundo da Fantasia (SCMC)	150
Quadro 117 - N.º alunos matriculados por nível de ensino – Conservatório Regional de Música	151
Quadro 118 - N.º turmas, pessoal docente e não docente, distribuição de alunos por género – Conservatório Regional de Música	151
Quadro 119 - N.º alunos NE, alunos com refeições, inscrições no prolongamento de horário – Conservatório Regional de Música	152
Quadro 120 - Taxa de retenção, taxa de abandono e taxa de transição – Conservatório Regional de Música	152
Quadro 121 - N.º alunos matriculados por nível de ensino – Escola Básica Pêro da Covilhã, Covilhã	153
Quadro 122 - Distribuição de alunos por género, alunos NE, alunos com refeições e AEC – Escola Básica Pêro da Covilhã, Covilhã.....	153
Quadro 123 - N.º turmas, pessoal docente e não docente – Escola Básica Pêro da Covilhã, Covilhã	154
Quadro 124 - Taxa de retenção, taxa de abandono e taxa de transição – Escola Básica Pêro da Covilhã, Covilhã.....	154
Quadro 125 - N.º de alunos no 3.º ciclo, secundário – Escola Secundária Campos Melo .	155



Quadro 126 - N.º de alunos nos cursos profissionais, cursos de educação e formação – Escola Secundária Campos Melo	155
Quadro 127 - Cursos de educação e formação – Escola Secundária Campos Melo	155
Quadro 128 - Distribuição de alunos por género, alunos NE, alunos com refeições – Escola Secundária Campos Melo	155
Quadro 129 - N.º turmas, pessoal docente e pessoal não docente – Escola Secundária Campos Melo	156
Quadro 130 - Retenção e abandono escolar – Escola Secundária Campos Melo	156
Quadro 131 - Oferta Educativa 10.º, 11.º, 12.º anos – Escola Secundária Campos Melo	159
Quadro 132 - N.º de alunos no 3º ciclo, Secundário – Escola Secundária Frei Heitor Pinto	160
Quadro 133 - N.º de alunos nos cursos profissionais, cursos de educação e formação - Escola Secundária Frei Heitor Pinto	161
Quadro 134 - Retenção e abandono escolar – Escola secundária Escola Secundária Frei Heitor Pinto	161
Quadro 135 - Oferta Educativa 10.º, 11.º, 12.º anos – Escola Secundária Frei Heitor Pinto	163
Quadro 136 - Distribuição de alunos por género, alunos NE, alunos com refeições – Escola Secundária Frei Heitor Pinto	164
Quadro 137 - N.º turmas, pessoal docente e pessoal não docente – Escola Secundária Frei Heitor Pinto	164
Quadro 138 - N.º de alunos no 3.º ciclo, Secundário – Escola Secundária Quinta das Palmeiras	165
Quadro 139 - N.º de alunos nos cursos profissionais, cursos de educação e formação - Escola Secundária Quinta das Palmeiras	165
Quadro 140 - Distribuição de alunos por género, alunos NE, alunos com refeições – Escola Secundária Quinta das Palmeiras	165
Quadro 141 - N.º turmas, pessoal docente e pessoal não docente – Escola Secundária Quinta das Palmeiras	166
Quadro 142 - Retenção e abandono escolar – Escola Secundária Quinta das Palmeiras	166
Quadro 143 - Oferta Educativa 10.º, 11.º, 12.º anos – Escola Secundária Quinta das Palmeiras	168



Quadro 144 - N.º turmas, pessoal docente e não docente, alunos com NE, alunos c/prolongamento de horários, salas letivas, salas s/funções letivas, de salas devolutas – Conservatório Regional de Música.....	169
Quadro 145 - Retenção escolar - Conservatório Regional de Música	169
Quadro 146 - Abandono escolar - Conservatório Regional de Música	170
Quadro 147 - Distribuição de Alunos por curso de especialização tecnológica - Associação para a Formação Tecnológica e Profissional da Beira Interior.....	170
Quadro 148 - N.º alunos com alojamento, pessoal docente e pessoal não docente - Associação para a Formação Tecnológica e Profissional da Beira Interior	171
Quadro 149 - Distribuição de alunos por curso e níveis – Escola Profissional das Artes da Covilhã	171
Quadro 150 - N.º de alunos com alojamento, pessoal docente e pessoal não docente- Escola Profissional das Artes da Covilhã	172
Quadro 151 - N.º de alunos com NE, alunos com refeições – Escola Profissional das Artes da Covilhã	172
Quadro 152 - Distribuição de alunos por curso e por ciclos de estudo (1.º ciclo) - Universidade da Beira Interior	174
Quadro 153 - Distribuição de alunos por curso e por ciclos de estudo (mestrado) - Universidade da Beira Interior	175
Quadro 154 - Distribuição de alunos por curso e por ciclos de estudo (2.º ciclo) - Universidade da Beira Interior	176
Quadro 155 - Distribuição de alunos por curso e por ciclos de estudo (3.º ciclo) - Universidade da Beira Interior	177
Quadro 156 - População residente – Freguesia do Dominguizo.....	178
Quadro 157 - N.º alunos matriculados por nível de ensino – Pré-Escolar – Escola Básica de Dominguizo, Covilhã	179
Quadro 158 - N.º alunos matriculados por nível de ensino – 1.º ciclo – Escola Básica de Dominguizo, Covilhã	179
Quadro 159 - N.º turmas, pessoal docente, pessoal não docente, distribuição de alunos por género – (pré-escolar/1º ciclo) - Escola Básica de Dominguizo, Covilhã.....	180
Quadro 160 - N.º alunos NE, alunos com refeições, inscrições nas AAAF, AEC e CAF – (pré-escolar/1º ciclo) - Escola Básica de Dominguizo, Covilhã	180



Quadro 161 - Taxa de retenção, abandono e transição – Escola Básica de Dominguizo, Covilhã	181
Quadro 162 - População residente – Freguesia de Ferro	182
Quadro 163 - N.º alunos matriculados por nível de ensino – Escola Básica de Jardim, Ferro, Covilhã	183
Quadro 164 - N.º turmas, pessoal docente, pessoal não docente, distribuição de alunos por género – Escola Básica de Jardim, Ferro, Covilhã.....	183
Quadro 165 - N.º alunos NE, alunos com refeições, inscrições nas AEC e CAF – Escola Básica de Jardim, Ferro, Covilhã.....	184
Quadro 166 - Taxa de retenção, abandono e transição – Escola Básica de Jardim, Ferro, Covilhã	184
Quadro 167 - N.º alunos matriculados – Associação Centro Sagrado Coração de Maria do Ferro	185
Quadro 168 - População residente – Freguesia de Orjais	186
Quadro 169 - N.º alunos matriculados por nível de ensino (Pré-escolar) – Escola Básica de Orjais, Covilhã	186
Quadro 170 - N.º alunos matriculados por nível de ensino (1.º ciclo) – Escola Básica de Orjais, Covilhã	187
Quadro 171 - N.º turmas, pessoal docente, pessoal não docente, distribuição de alunos por género (Pré-escolar) - Escola Básica de Orjais, Covilhã	187
Quadro 172 - N.º turmas, pessoal docente, pessoal não docente, distribuição de alunos por género (1ºciclo) - Escola Básica de Orjais, Covilhã	187
Quadro 173 - N.º alunos NE, alunos com refeições, inscrições nas AAAF, AEC e CAF – (pré-escolar /1º ciclo) - Escola Básica de Orjais, Covilhã	188
Quadro 174 - Taxa de retenção, abandono e transição – Escola Básica de Orjais, Covilhã	188
Quadro 175 - População residente – Freguesia de Paul	189
Quadro 176 - N.º alunos matriculados por nível de ensino (pré-escolar/1.º ciclo) – Escola Básica n.º 1 de Paul, Covilhã.....	190
Quadro 177 - N.º turmas, pessoal docente, pessoal não docente, distribuição de alunos por género (pré-escolar /1.ºciclo) - Escola Básica n.º 1 de Paul, Covilhã.....	191
Quadro 178 - N.º alunos NE, alunos com refeições, inscrições nas AEC e inscrições no prolongamento de horário (pré-escolar /1.º ciclo) – Escola Básica n.º 1 de Paul, Covilhã	191



Quadro 179 - Taxa de retenção, abandono e transição – Escola Básica n.º 1 de Paul, Covilhã	192
Quadro 180 - N.º alunos matriculados por nível de ensino (2.º e 3.º ciclos) – Escola Básica n.º 2 de Paul, Covilhã.....	193
Quadro 181 - N.º turmas, pessoal docente, pessoal não docente, total de alunos homens, total de alunos mulheres, alunos c/ NE, alunos c/refeições, salas letivas, salas s/ funções letivas – Escola Básica n.º 2 de Paul, Covilhã.....	193
Quadro 182 - Retenção – Escola Básica n.º 2 de Paul, Covilhã	193
Quadro 183 - Abandono – Escola Básica n.º 2 de Paul, Covilhã	194
Quadro 184 - Taxa de retenção, taxa de abandono (2.º ciclo) – Escola Básica n.º 2 de Paul, Covilhã	194
Quadro 185 - Taxa de retenção, taxa de abandono (3.º ciclo) – Escola Básica n.º 2 de Paul, Covilhã	195
Quadro 186 - N.º alunos matriculados – Centro Paroquial de Assistência Nossa Senhora das Dores.....	195
Quadro 187 - População residente – Freguesia de Peraboa.....	196
Quadro 188 - N.º alunos matriculados por nível de ensino – Jardim de Infância de Peraboa, Covilhã e Escola Básica D. Maria Amália Cabral Lobo Vasconcelos, Peraboa, Covilhã	197
Quadro 189 - N.º turmas, pessoal docente, pessoal não docente, distribuição de alunos por género – Jardim de infância de Peraboa, Covilhã e Escola Básica D. Maria Amália Cabral Lobo Vasconcelos, Peraboa, Covilhã.....	198
Quadro 190 - N.º alunos NE, alunos com refeições, inscrições nas AAAF, AEC e CAF - Jardim de infância de Peraboa e Escola Básica D. Maria Amália Cabral Lobo Vasconcelos, Peraboa, Covilhã.....	198
Quadro 191 - Taxa de retenção, taxa de abandono – Escola Básica D. Maria Amália Cabral Lobo Vasconcelos, Peraboa, Covilhã.....	199
Quadro 192 - População residente – União de Freguesias de Peso e Vales do Rio	200
Quadro 193 - N.º alunos matriculados por nível de ensino – Jardim de Infância de Peso, Covilhã e Escola Básica de Peso, Covilhã.....	201
Quadro 194 - N.º turmas, pessoal docente, pessoal não docente, distribuição de alunos por género - Jardim de Infância de Peso, Covilhã e Escola Básica de Peso, Covilhã	201
Quadro 195 - Taxa de retenção, taxa de abandono –Escola Básica de Peso, Covilhã	202



Quadro 196 - N.º alunos NE, alunos com refeições, inscrições nas AAAF, AEC e CAF – Jardim de Infância de Peso, Covilhã e Escola Básica de Peso, Covilhã.....	202
Quadro 197 - N.º alunos matriculados por nível de ensino – (pré-escolar /1.º ciclo) - Jardim de Infância de Vales do Rio, Covilhã	204
Quadro 198 - N.º turmas, pessoal docente, pessoal não docente, distribuição de alunos por género - (pré-escolar /1.º ciclo) - Jardim de Infância de Vales do Rio, Covilhã.....	204
Quadro 199 - N.º alunos NE, alunos com refeições, inscrições nas AAAF, AEC e CAF - (pré-escolar /1.º ciclo) - Jardim de Infância de Vales do Rio, Covilhã	205
Quadro 200 - Taxa de retenção, taxa de abandono – (1.º ciclo) - Jardim de Infância de Vales do Rio, Covilhã.....	205
Quadro 201 - População residente – Freguesia de São Jorge da Beira	207
Quadro 202 - N.º alunos matriculados por nível de ensino - (pré-escolar/1.º ciclo) - Jardim de Infância de São Jorge da Beira, Covilhã	207
Quadro 203 - N.º turmas, pessoal docente, pessoal não docente, distribuição de alunos por género - (pré-escolar /1.º ciclo) - Jardim de Infância de São Jorge da Beira, Covilhã	208
Quadro 204 - N.º alunos NE, alunos com refeições, inscrições nas AAAF, AEC e CAF – (pré-escolar/1.º ciclo) - Jardim de Infância de São Jorge da Beira, Covilhã	208
Quadro 205 - Taxa de retenção, taxa de abandono - (1.º ciclo) - Jardim de Infância de São Jorge da Beira, Covilhã	209
Quadro 206 - População residente – União de Freguesias de Teixoso e Sarzedo	210
Quadro 207 - N.º alunos matriculados por nível de ensino - Jardim de Infância de Teixoso, Covilhã e Escola Básica n.º 1 de Teixoso, Covilhã.....	211
Quadro 208 - N.º turmas, pessoal docente, pessoal não docente, distribuição de alunos por género - Jardim de Infância de Teixoso, Covilhã e Escola Básica n.º 1 de Teixoso, Covilhã	211
Quadro 209 - N.º alunos NE, alunos com refeições, inscrições nas AAAF, AEC e CAF - Jardim de Infância de Teixoso, Covilhã e Escola Básica n.º 1 de Teixoso, Covilhã.....	212
Quadro 210 - Taxa de retenção, taxa de abandono - Escola Básica n.º 1 de Teixoso, Covilhã	212
Quadro 211 - N.º alunos matriculados (2.º e 3.º ciclos) – Escola Básica n.º 2 de Teixoso, Covilhã	213



Quadro 212 - N.º turmas, pessoal docente, pessoal não docente, total de alunos homens, total de alunos mulheres, alunos c/ NE, alunos c/refeições, salas letivas, salas s/ funções letivas, salas devolutas – Escola Básica n.º 2 de Teixoso, Covilhã	213
Quadro 213 - Retenção escolar (2.º e 3.º ciclos) – Escola Básica n.º 2 de Teixoso, Covilhã	213
Quadro 214 - Abandono escolar (2.º e 3.º ciclos) – Escola Básica n.º 2 de Teixoso, Covilhã	214
Quadro 215 - Taxa de retenção e abandono escolar (2.º ciclo) – Escola Básica n.º 2 de Teixoso, Covilhã	214
Quadro 216 - Taxa de retenção e abandono escolar (3.º ciclo) – Escola Básica n.º 2 de Teixoso, Covilhã	215
Quadro 217 - N.º alunos matriculados – Santa Casa da Misericórdia Centro Infantil “O Meu Cantinho” - Teixoso	215
Quadro 218 - População residente – Freguesia de Tortosendo	216
Quadro 219 - N.º alunos matriculados por nível de ensino – Jardim de Infância Ovo Mágico, Tortosendo, Covilhã.....	217
Quadro 220 - N.º turmas, pessoal docente, pessoal não docente, distribuição de alunos por género - Jardim de Infância Ovo Mágico, Tortosendo, Covilhã.....	218
Quadro 221 - N.º alunos NE, alunos com refeições, inscrições nas AEC e inscrições no prolongamento de horário - Jardim de Infância Ovo Mágico, Tortosendo, Covilhã.....	218
Quadro 222 - N.º alunos matriculados por nível de ensino – Jardim de Infância Os Loureiros, Tortosendo, Covilhã.....	219
Quadro 223 - N.º turmas, pessoal docente, pessoal não docente, distribuição de alunos por género – Jardim de Infância Os Loureiros, Tortosendo, Covilhã	220
Quadro 224 - N.º alunos NE, alunos com refeições, inscrições nas AEC e inscrições no prolongamento de horário -Jardim de Infância Os Loureiros, Tortosendo, Covilhã	220
Quadro 225 - N.º alunos matriculados por nível de ensino – Escola Básica de Montes Hermínios, Tortosendo, Covilhã	221
Quadro 226 - N.º turmas, pessoal docente, pessoal não docente, distribuição de alunos por género – Escola Básica de Montes Hermínios, Tortosendo, Covilhã.....	222
Quadro 227 - N.º alunos NE, alunos com refeições, inscrições nas AEC e CAF - Escola Básica de Montes Hermínios, Tortosendo, Covilhã.....	222
Quadro 228 - Taxa de retenção, abandono e transição escolar – Escola Básica de Montes Hermínios, Tortosendo, Covilhã	223



Quadro 229 - N.º alunos matriculados por nível de ensino – Escola Básica de Largo da Feira, Tortosendo, Covilhã.....	224
Quadro 230 -N.º turmas, pessoal docente, pessoal não docente, distribuição de alunos por género – Escola Básica de Largo da Feira, Tortosendo, Covilhã	224
Quadro 231 - N.º alunos NE, alunos com refeições, inscrições nas AEC e CAF - Escola Básica de Largo da Feira, Tortosendo, Covilhã	225
Quadro 232 - Taxa de retenção, abandono e transição escolar – Escola Básica de Largo da Feira, Tortosendo, Covilhã.....	225
Quadro 233 - Quadro 23 – N.º alunos matriculados por nível de ensino – Escola Básica de Tortosendo, Covilhã	226
Quadro 234 - N.º turmas, pessoal docente, pessoal não docente, distribuição de alunos por género - Escola Básica de Tortosendo, Covilhã	227
Quadro 235 - Taxa de retenção, abandono e transição escolar (2.º ciclo) - Escola Básica de Tortosendo, Covilhã	227
Quadro 236 - Taxa de retenção, abandono e transição escolar (3.º ciclo) - Escola Básica de Tortosendo, Covilhã	228
Quadro 237 - N.º alunos matriculados- Santa Casa da Misericórdia – Centro Infantil “O Capuchinho Vermelho” - Tortosendo.....	228
Quadro 238 - N.º alunos matriculados - Centro de Assistência Social do Tortosendo – Tortosendo.....	229
Quadro 239 - População residente – Freguesia de Unhais da Serra	230
Quadro 240 - N.º alunos matriculados por nível de ensino – (pré-escolar/1.º ciclo) - Escola Básica de Unhais da Serra, Covilhã	231
Quadro 241 - N.º turmas, pessoal docente, pessoal não docente, distribuição de alunos por género - (pré-escolar/1.º ciclo) - Escola Básica de Unhais da Serra, Covilhã.....	231
Quadro 242 - N.º alunos NE, alunos com refeições, inscrições nas AAAF, AEC e CAF - (pré-escolar /1.º ciclo) - Escola Básica de Unhais da Serra, Covilhã	232
Quadro 243 - Taxa de retenção, abandono e transição escolar - Escola Básica de Unhais da Serra, Covilhã.....	232
Quadro 244 - População residente – União de Freguesias de Vale Formoso e Aldeia de Souto.....	234
Quadro 245 - N.º alunos matriculados por nível de ensino – (pré-escolar /1.º ciclo) - Escola Básica de Vale Formoso, Covilhã.....	234



Quadro 246 - N.º turmas, pessoal docente, pessoal não docente, distribuição de alunos por género - (pré-escolar/1.º ciclo) - Escola Básica de Vale Formoso, Covilhã	235
Quadro 247 - N.º alunos NE, alunos com refeições, inscrições nas AAAF, AEC e CAF - (pré-escolar/1.º ciclo) - Escola Básica de Vale Formoso, Covilhã	235
Quadro 248 - Taxa de retenção, abandono e transição escolar – Escola Básica de Vale Formoso, Covilhã.....	236
Quadro 249 - N.º pessoal docente, pessoal não docente, alunos homens/mulheres, alunos c/ refeições, alunos c/ NE, alunos c/ alojamento, salas letivas, salas s/funções, salas devolutas – Escola Profissional Quinta da Lageosa	237
Quadro 250 - Retenção, e abandono escolar - Escola Profissional Quinta da Lageosa....	237
Quadro 251 - Oferta educativa- Escola Profissional Quinta da Lageosa.....	238
Quadro 252 - População residente – Freguesia de Verdelhos	239
Quadro 253 - N.º alunos matriculados por nível de ensino – Jardim de Infância de Verdelhos, Covilhã e Escola Básica de Verdelhos, Covilhã	240
Quadro 254 - N.º turmas, pessoal docente, pessoal não docente, distribuição de alunos por género- Jardim de Infância de Verdelhos, Covilhã e Escola Básica de Verdelhos, Covilhã	240
Quadro 255 - N.º alunos NE, alunos com refeições, inscrições nas AAAF, AEC e CAF - Jardim de Infância de Verdelhos, Covilhã e Escola Básica de Verdelhos, Covilhã	241
Quadro 256 - Taxa de retenção, abandono e transição escolar - Escola Básica de Verdelhos, Covilhã	241
Quadro 257 - Análise Swot.....	246



ESCLARECIMENTOS:

- *Os dados estatísticos referentes a matrículas, pessoal docente, pessoal não docente, salas letivas, entre outros elementos institucionais, são facultados pelas Direções dos Agrupamentos de Escolas e Escolas Não Agrupadas.*
- *Determinada informação estatística é retirada do INE, Pordata e das Plataformas do Ministério da Educação (BIME.MEC).*
- *De acordo com o solicitado pela Dgeste, a designação dos estabelecimentos de ensino está em conformidade com a Portaria n.º 255/ 2021 de 17 de novembro.*



Definição de Carta Educativa

A carta educativa é atualmente entendida, a nível municipal, **como o instrumento de planeamento e ordenamento prospetivo de edifícios e equipamentos educativos a localizar no concelho, de acordo com as ofertas de educação formação que seja necessário satisfazer, tendo em vista a melhor utilização dos recursos educativos, no quadro do desenvolvimento sócio demográfico de cada município.**

Objetivos da Carta Educativa

1 - Assegurar **a adequação da rede** de estabelecimentos de educação pré-escolar e de ensino básico e secundário, por forma a que, em cada momento, **as ofertas educativas disponíveis** a nível municipal respondam à **procura efetiva** do município.

2 - A carta educativa é, necessariamente, o reflexo, a nível municipal, do processo de ordenamento a nível nacional da **rede de ofertas de educação e formação**, com vista a assegurar a **racionalização e complementaridade dessas ofertas** e o desenvolvimento qualitativo das mesmas, num contexto de **descentralização administrativa, de reforço dos modelos de gestão** dos estabelecimentos de educação e de ensino públicos e dos respetivos agrupamentos, bem como de **valorização do papel das comunidades educativas e dos projetos educativos das escolas.**

3 - A carta educativa deve promover o desenvolvimento do **processo de agrupamento de escolas**, com vista à criação das condições mais favoráveis ao **desenvolvimento de centros de excelência e de competências educativas**, bem como as condições para a **gestão eficiente e eficaz dos recursos educativos disponíveis.**

4 - A carta educativa deve incluir uma **análise prospetiva**, fixando objetivos de **ordenamento progressivo a médio e longo prazo.**

5 - A carta educativa deve garantir a coerência da **rede educativa** com a **política urbana** do município.

Rede Educativa

Entende-se por **rede educativa** a configuração da organização territorial dos edifícios escolares afetos aos estabelecimentos de educação pré-escolar e dos ensinos básico e secundário. No entanto, a identificação das escolas com os edifícios é redutora da problemática da rede educativa, na medida em que o conceito de edifício escolar isolado é



desajustado de uma realidade em que a escola deve ser cada vez mais um centro ou um elo de uma rede de locais de educação e formação, num espaço de múltiplas e diversas atividades de cariz comunitário, devendo, portanto, estar profundamente enraizada na sociedade.

Neste contexto, o planeamento da rede educativa pressupõe uma visão integrada e integradora da escola, não só no plano interno da organização, mas também ao nível da gestão de recursos e práticas, além das relações com a comunidade.

Competências na Elaboração da Carta Educativa

A elaboração da carta educativa é da competência da **Câmara Municipal**, sendo **aprovada pela Assembleia Municipal** respetiva, após discussão e **parecer do Conselho Municipal de Educação**. O Ministério da Educação, através das Direções dos Serviços Regionais, presta o apoio técnico necessário, disponibilizando toda a informação indispensável à elaboração da carta educativa.

A carta educativa, integra o Plano Diretor Municipal e **está sujeita a ratificação governamental, mediante parecer prévio vinculativo do Ministério da Educação**, entidade com a qual as câmaras municipais devem articular estreitamente as suas intervenções, por forma a garantir o cumprimento dos princípios, objetivos e parâmetros técnicos instituídos quanto ao reordenamento da rede educativa, bem como a eficácia dos programas e projetos supramunicipais ou de interesse supramunicipal. (Art.º14.º do Decreto-Lei n.º 21/2019, de 30 de janeiro).

Âmbito Territorial da Carta Educativa

A carta educativa pode ser de âmbito **Municipal** ou de âmbito **Supramunicipal** quando os municípios articulem entre si, nomeadamente através das respetivas federações e associações, e com o Ministério da Educação, o desenvolvimento de instrumentos de planeamento e ordenamento da rede educativa de nível supramunicipal (ponto 8 do Art.º14.º do D.L. n.º 21/2019 de 30 de janeiro).

Competência do Conselho Municipal de Educação, em matéria relativa à Carta Educativa

Compete ao **Conselho Municipal de Educação deliberar no acompanhamento do processo de elaboração e atualização da carta educativa**, o qual deve resultar de estreita colaboração entre os órgãos municipais e os departamentos governamentais com competência na matéria, com vista a garantir o adequado ordenamento da rede educativa



nacional e municipal, assegurando a salvaguarda das necessidades de oferta educativa do concelho (alínea b) do Art.º 56º do D.L. n.º 21/2019 de 30 de janeiro).

Carta Educativa do Concelho da Covilhã

Âmbito Territorial

A carta educativa tem por âmbito territorial o **concelho da Covilhã**, numa perspetiva de comunidade educativa.

A comunidade educativa engloba, por um lado, os indivíduos que diariamente se movem dentro dos estabelecimentos de ensino e, por outro lado, os que se movem dentro da comunidade local, extravasando os limites físicos da escola e mobilizando as pessoas e recursos locais para a área educativa.

Corpo Técnico e Agentes de Intervenção

O estudo foi coordenado pela Divisão de Educação e Juventude da Câmara Municipal da Covilhã, com a colaboração das seguintes instituições locais, regionais e nacionais:

- . Ministério da Educação;
- . DGESTE – Direção Geral de Estabelecimentos Escolares – Direção de Serviços da Região Centro;
- . Agrupamentos de Escolas do concelho da Covilhã;
- . Escolas Não Agrupadas Públicas e Privadas do concelho da Covilhã;
- . Centro Distrital de Segurança Social;
- . INE -Instituto Nacional de Estatística;
- . Instituto de Emprego e Formação Profissional.

Neste contexto, e tendo em consideração que a carta educativa é um documento sempre em construção, esta deverá ser acompanhada e atualizada anualmente ou sempre que possível.

Metodologia e Estrutura do Documento

A diversidade da informação apresentada, e a proveniência de várias fontes, tornou a validação particularmente difícil, mas, sempre que possível, a mesma foi feita por comparação entre várias fontes e/ou mediante a análise da coerência entre anos sucessivos.

Neste sentido, o documento apresenta-se com o seguinte formato:



1. **Enquadramento Territorial** – Definição do território a ser alvo de intervenção, quer a nível nacional, regional, distrital e local e **Caraterização Socioeconómica do Concelho** – Apresentação, com base no PDM, nos Censos 2021 e informação do Pordata 2022, de uma análise do quadro socioeconómico do concelho e da evolução demográfica, apresentando a hierarquização dos principais aglomerados.
2. **Diagnóstico da Situação Educativa no Concelho** – Ao nível da frequência por nível e ano de escolaridade, com apresentação de um quadro retrospectivo e prospetivo da procura e oferta do ensino e formação, procurando avaliar os níveis de escolarização, de sucesso e abandono escolar existente.
3. **Matriz Swot e Considerações Finais** – A análise swot é uma ferramenta que auxilia a mensurar fatores internos e externos, sejam eles favoráveis ou desfavoráveis à política educativa do município da Covilhã. Mediante a análise dessas influências, é possível criar um planeamento estratégico a nível educativo mais coerente e objetivo, que sirva de base para as decisões do executivo municipal, a curto e médio prazo.

Composição do Conselho Municipal de Educação

- Presidente da Câmara Municipal da Covilhã

Vítor Manuel Pinheiro Pereira

- Presidente da Assembleia Municipal da Covilhã

João José Casteleiro Alves

- Vereadora da Câmara Municipal da Covilhã, com o pelouro da Educação

Maria Regina Gomes Gouveia

- Representante das Freguesias do Concelho, Presidente da Junta de Freguesia do Dominguiso

José Carlos Varandas Neves Matos

- Direção Geral dos Estabelecimentos Escolares – Direção de Serviços da Região Centro _ Delegada Regional da Educação do Centro

Cristina Fernandes de Oliveira

- Comissão de Coordenação e Desenvolvimento Regional do Centro - Diretora de Serviço de Coordenação e Desenvolvimento Regional



Alexandra Rodrigues

- Diretor do Agrupamento de Escolas A Lã e a Neve

Ricardo Miguel Correia Leitão Ferreira da Silva

- Diretor do Agrupamento de Escolas Frei Heitor Pinto

Rogério Afonso Ferreira Monteiro

- Diretor do Agrupamento de Escolas Pêro da Covilhã

Jorge Manuel Crucho Antunes

- Diretora do Agrupamento de Escolas do Teixoso

Liliana Maria Pires Ramos

- Diretora da Escola Secundária Campos Melo

Isabel Maria Marques de Almeida Lopes Fael

- Diretor da Escola Secundária Quinta das Palmeiras

João Paulo Ramos Duarte Mineiro

- Diretor da Escola Profissional Agrícola Quinta da Lageosa

Agostinho Fernando Duarte Ferreira

- Representante das instituições do Ensino Superior Público – Vice-Reitora da Universidade da Beira Interior

Amélia Maria Cavaca Augusto

- Representante das instituições do Ensino Superior Privado

Inexistente

- Representante do pessoal docente do Ensino Secundário Público

Helena Maria Jesus Franco Lanzinha

- Representante do pessoal docente do Ensino Básico Público

Celina Maria Reis Prata Vieira

- Representante do pessoal docente do Ensino Pré-Escolar Público

Maria de Lurdes Aleixo Louro Amaral

- Representante do Conselho Pedagógico da Escola Secundária Campos Melo

Guida Maria Pereira Gomes Andrade Dias



- Representante do Conselho Pedagógico do Conservatório Regional de Música da Covilhã

Bruno Martins

- Representante do Conselho Pedagógica da Escola Profissional Agrícola Quinta da Lageosa

Cristóvão Alves Oliveira

- Representante do Conselho Pedagógico da Escola Profissional de Artes da Covilhã

Bruno Silva

- Representante do Conselho Pedagógico da Escola Secundária Quinta das Palmeiras

Albertina Maria Salgueiro Henriques Leitão

- Representante do Conselho Pedagógico do Agrupamento de Escolas A Lã e a Neve

Maria do Céu Oliveira Martinho Borges

- Representante do Conselho Pedagógico do Agrupamento de Escolas Frei Heitor Pinto

Paulo Jorge Alçada Ribeiro

- Representante do Conselho Pedagógico do Agrupamento de Escolas Pêro da Covilhã

Maria Helena Dinho Pinto da Silva

- Representante do Conselho Pedagógico do Agrupamento de Escolas do Teixoso

Ana Paula Peixoto Carvalho Pereira

- Representante dos Estabelecimentos de Educação e de Ensino Básico e Secundário Privado

Pedro Guedes de Carvalho

- Representantes das Associações de Pais e Encarregados de Educação

Marta Calado

- Representante das Associações de Estudantes

João Tomás Fazenda

- Representante das Instituições Particulares de Solidariedade Social



Artur Fazenda

- Representante dos Serviços Públicos de Saúde

Carlos Manuel Ramos Martins

- Representante dos Serviços de Segurança Social

Maria Dulce Carriço Vide

- Representante dos Serviços de Emprego e Formação Profissional

Isabel Barrau Monteiro

- Representante dos Serviços Públicos da área da Juventude e do Desporto

Maria Fernanda Pires

- Representante das Forças de Segurança

David Leal Canarias

Rui Manuel Antunes Marques

Representante do Conselho Municipal da Juventude

Clara Costa

Representante da Comissão de Proteção de Crianças e Jovens em Risco

José Paulo Pina Simão

Representante da Rede Interconcelhia de Bibliotecas Escolares

Pedro Rafael Neto Gomes

Enquadramento Territorial e Características Físicas do Concelho da Covilhã

Caracterização Socioeconómica do Concelho da Covilhã

Análise Demográfica CENSOS 2021

Estes resultados devem ser vistos à luz das tendências atuais, nos sentidos da quebra nas natalidades e reforço das mortalidades, num cenário de crescimento natural cada vez menor.

Densidade populacional segundo os Censos

Onde há mais e menos pessoas, em média, por km²?

Rácio

Territórios		N.º médio de indivíduos por Km ²				
Âmbito Geográfico	Anos	1960	1981	2001	2011	2021
Município	Covilhã	131,3	109,7	98,1	93,2	Pro 83,6

Densidade populacional segundo os Censos

Fontes de Dados: INE - X, XII, XIII, XIV, XV e XVI Recenseamentos Gerais da População

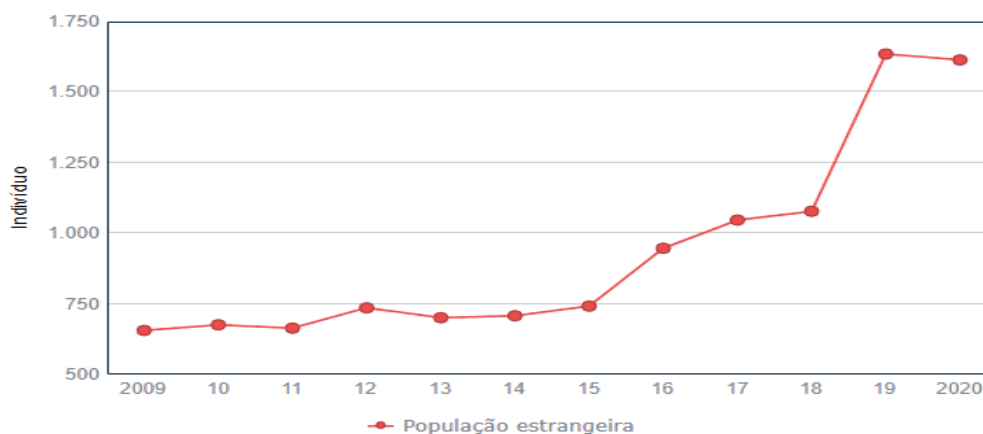
Fonte: PORDATA

Última actualização: 2021-12-17

Quadro 1 - Densidade populacional segundo os Censos

A consideração da dimensão dinâmica natural permite compreender uma parte da amplitude e complexidade das alterações demográficas. Mas, no contexto da reorganização da rede de equipamentos educativos, é importante analisar os nascimentos projetados. A consideração do comportamento desta variável é fundamental para que se possa prospetivar quais serão os volumes de população para os diferentes escalões de idades, mesmo não se considerando o efeito resultante da presença de populações imigrantes e a diferente taxa de fecundidade que se observa.

População estrangeira



Fontes de dados: INE | SEF/MAI - População Estrangeira com Estatuto Legal de Residente
Fonte: PORDATA

Gráfico 1 - População estrangeira

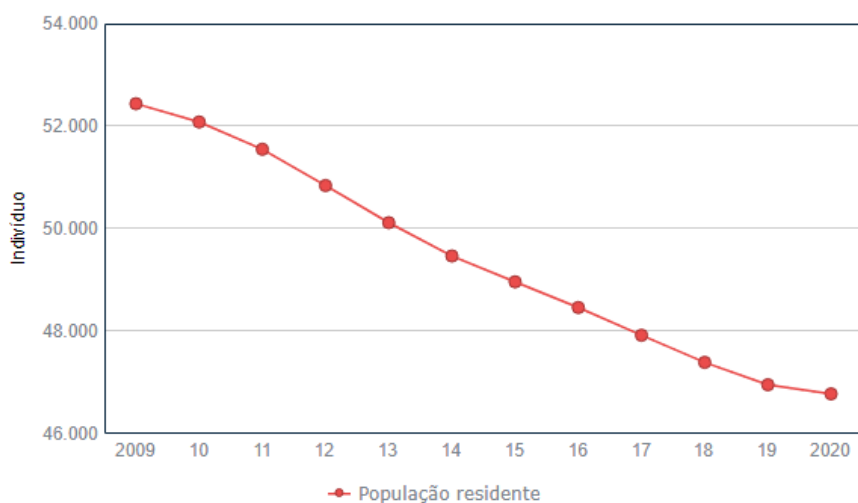


Em 2020, dos 46.799 residentes no município da Covilhã, 1614 eram estrangeiros, mais 958 do que em 2009.

População Residente

Categorias

População residente



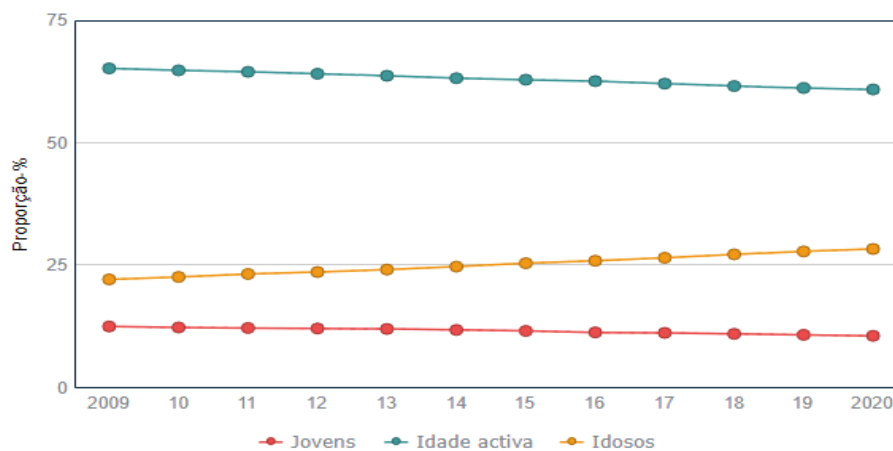
Fonte de Dados -Pordata _ População Residente _INE

Gráfico 2 - População residente

Entre 2009 e 2020, a população residente da Covilhã diminuiu de 52.438 para 46.779 (um decréscimo de 10,8%).



Jovens Idade activa Idosos

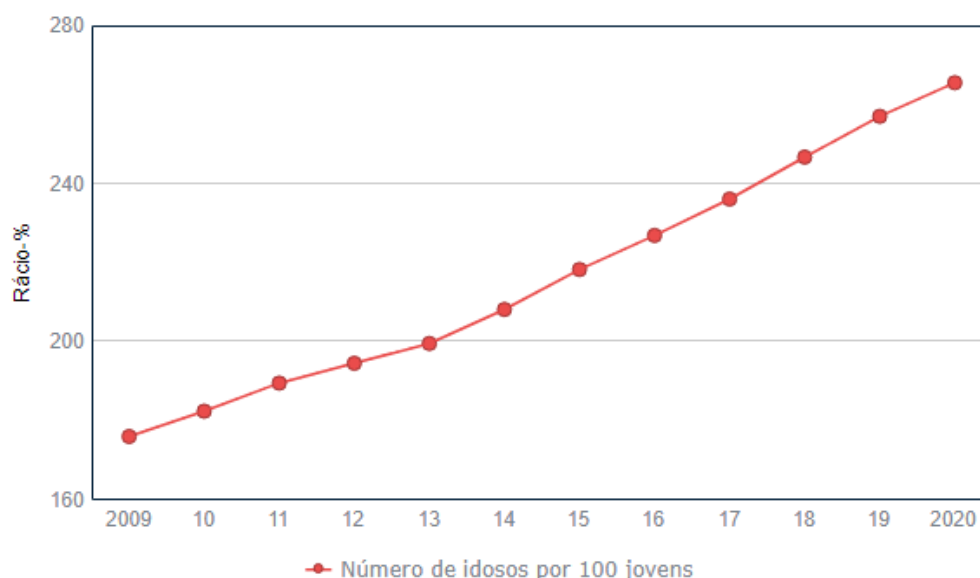


Fontes de dados: INE - Estimativas Anuais da População Residente
 Fonte: PORDATA

Gráfico 3 - População residente por grandes grupos etários (%)

No município da Covilhã, por cada 100 residentes, há 11 jovens com menos de 15 anos, 61 adultos e 28 idosos.

Número de idosos por 100 jovens



Fontes de dados: INE - Estimativas Anuais da População Residente
Fonte: PORDATA

Gráfico 4 - Número de idosos por 100 jovens

Em 2020, no município da Covilhã, havia 266 idosos por cada 100 jovens, mais 89 do que em 2009.

População residente segundo os Censos: total e por grandes grupos etários

Onde há mais e menos jovens, idosos ou pessoas em idade ativa?

Territórios		Grandes grupos etários				
		Total				
Âmbito Geográfico	Anos	1960	1981	2001	2011	2021
Município	Covilhã	72 957	60 945	54 505	51 797	Pro 46 457

Fonte de Dados -Pordata _ População Residente _INE

Quadro 2 - População residente, total

Territórios		Grandes grupos etários				
		0-14				
Âmbito Geográfico	Anos	1960	1981	2001	2011	2021
Município	Covilhã	21 848	14 332	7 540	6 369	Pro 4 826

Fonte de Dados -Pordata _ População Residente _INE

Quadro 3 - População residente dos 0 aos 14 anos

Territórios		Grandes grupos etários					Grandes grupos etários				
		15-64					65 ou mais				
Âmbito Geográfico	Anos	1960	1981	2001	2011	2021	1960	1981	2001	2011	2021
Município	Covilhã	23 796	19 963	18 375	16 770	Pro 14 086	3 000	4 518	6 266	7 221	Pro 7 925

Fonte de Dados -Pordata _ População Residente _INE

Quadro 4 - População residente dos 15 aos 64 e com mais de 65 anos

Em 2021, no município da Covilhã, por cada 100 residentes com 65 anos ou mais, 7925 tinham mais de 75 anos.

População residente segundo os Censos: total e por estado civil

Onde há mais e menos pessoas solteiras, casadas, viúvas ou divorciadas?

Territórios		Estado civil											
		Total						Solteiros					
Âmbito Geográfico	Anos	1960	1981	1991	2001	2011	2021	1960	1981	1991	2001	2011	2021
Município	Covilhã	72 957	60 945	-	54 505	51 797	Pro 46 457	37 656	25 768	-	x	18 351	Pro 17 835

Fonte de Dados -Pordata _ População Residente _INE

Quadro 5 - População residente por estado civil, global e solteiros

Territórios		Estado civil					
		Casados					
Âmbito Geográfico	Anos	1960	1981	1991	2001	2011	2021
Município	Covilhã	31 620	31 171	-	29 140	26 187	Pro 20 622

Fonte de Dados -Pordata _ População Residente _INE

Quadro 6 - População residente, casados

Territórios		Estado civil					
		Viúvos					
Âmbito Geográfico	Anos	1960	1981	1991	2001	2011	2021
Município	Covilhã	3 615	3 902	-	x	4 818	Pro 4 516

Fonte de Dados -Pordata _ População Residente _INE

Quadro 7 - População residente, viúvos

Territórios		Estado civil					
		Divorciados					
Âmbito Geográfico	Anos	1960	1981	1991	2001	2011	2021
Município	Covilhã	66	104	-	x	2 441	Pro 3 484

Fonte de Dados -Pordata _ População Residente _INE

Quadro 8 - População residente, divorciados

Taxa bruta de natalidade

Onde nascem mais e menos bebés por 1.000 residentes?

Taxa - permilagem

Territórios		Taxa bruta de natalidade	
Âmbito Geográfico	Anos	1981	2020
Município	Covilhã	14,5	6,0

Fonte de Dados - Pordata _ População Residente _ INE

Quadro 9 - Taxa bruta de natalidade

Em 2020, a diferença entre o número de nascimentos e o de mortes na Covilhã foi negativo, traduzindo-se num saldo natural de menos 360 indivíduos. Em contrapartida, o saldo migratório foi positivo (mais 344 indivíduos).

Em 2020, nasceram na Covilhã 283 bebés (mais 24 do que em 2019) e morreram 643 pessoas (menos 27 do que em 2019).

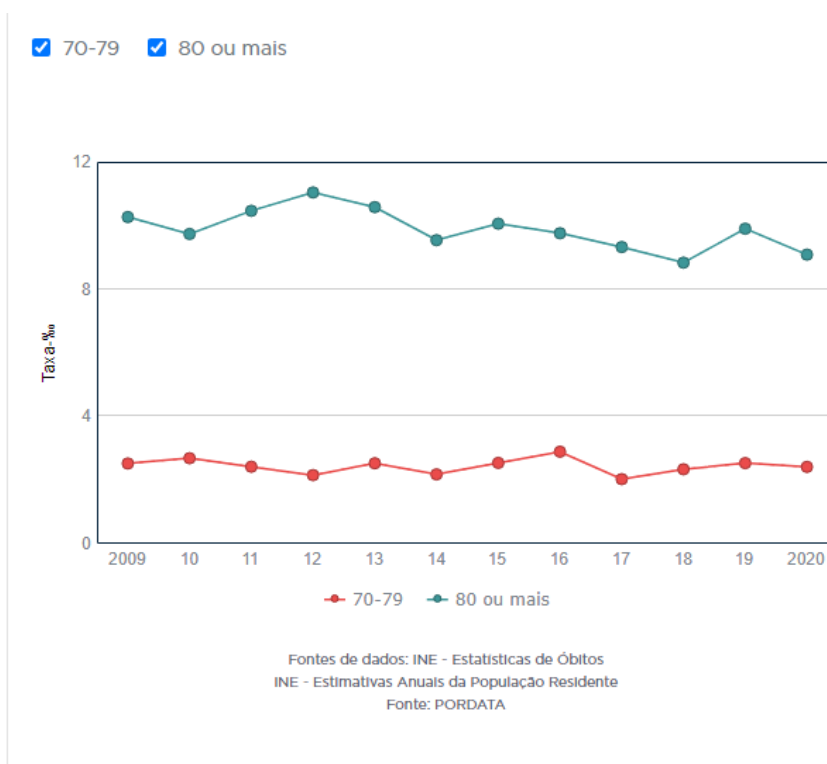


Gráfico 5 - Taxa de mortalidade sénior (70 ou mais anos)



Em 2020, no município da Covilhã, a taxa de mortalidade entre indivíduos de 70 a 79 anos foi de 2,4% (2,5% em 2019), enquanto entre os indivíduos com mais de 80 anos foi de 9,1% (9,9% em 2019).

(por pémilagem)

Atividade Económica

Durante décadas, o concelho da Covilhã teve a sua grande atividade no setor secundário. A indústria têxtil liderava a economia do concelho e da região, com a população ativa maioritariamente a ela ligada, direta ou indiretamente, – mão-de-obra intensiva. A grande crise nos lanifícios, verificada nos últimos 30 a 35 anos, levou à necessidade de uma nova redistribuição da população ativa residente, o que alterou significativamente o panorama económico do concelho e da região.

Hoje, verifica-se que a grande fatia da população ativa do concelho da Covilhã se distribui pelo setor terciário, um setor que reflete o desenvolvimento da economia local no aumento do consumo de bens e serviços para melhorar o nível de vida.

Este setor tem merecido alguma atenção, no que diz respeito a grandes investimentos em infraestruturas industriais e tecnológicas, acessibilidades e transportes, educação, cultura e desporto, turismo e serviços diversificados, que confirmam a tendência evolutiva da economia nacional. Neste sentido, existem duas grandes zonas industriais: Tortosendo e Canhoso.

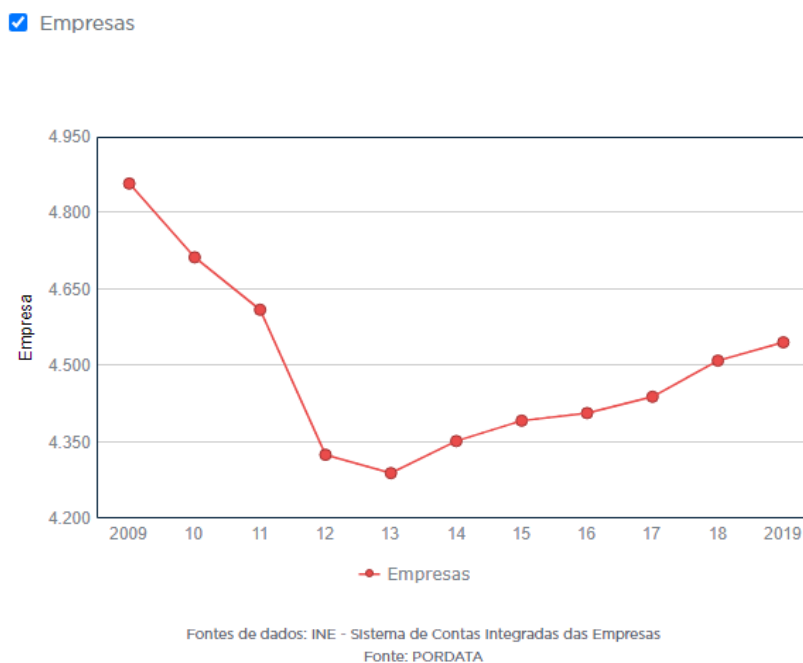
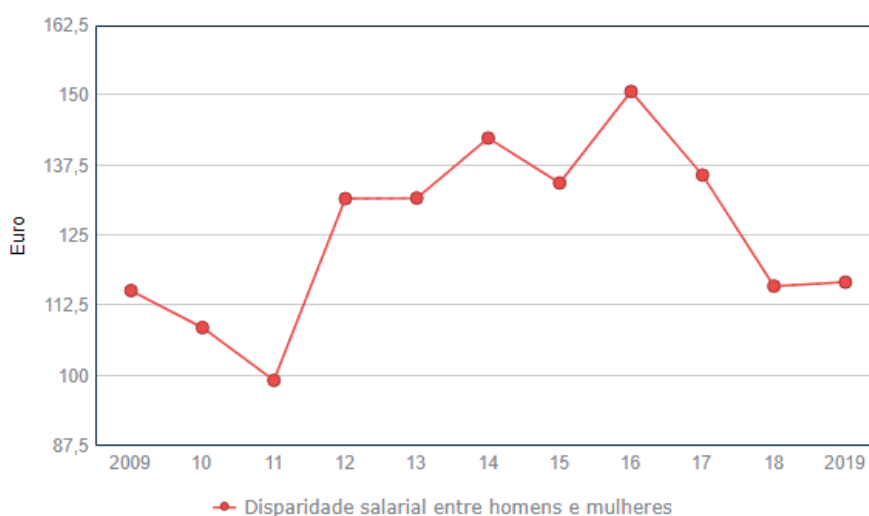


Gráfico 6 - Empresas não financeiras

Entre 2009 e 2019, o número de empresas não financeiras diminuiu, na Covilhã, de 4.858 para 4.546 (um decréscimo de 6,4%).

O setor primário tem pouco significado em termos de população residente ativa empregada no concelho, resumindo-se praticamente ao ramo da agricultura (frutícolas e silvícolas), numa economia de subsistência.

Disparidade salarial entre homens e mulheres



Fontes de dados: GEP/MTSSS (até 2009) | GEE/MEC (2010 a 2012) | GEP/MSESS, MTSSS (a partir de 2013) - Quadros de Pessoal
 Fonte: PORDATA

Gráfico 7 - Disparidade salarial entre homens e mulheres

A disparidade salarial entre homens e mulheres no município da Covilhã era, pois, de 117 euros, mais 2 euros do que em 2009 (preços correntes). Em 2019, no universo dos trabalhadores por conta de outrem do município da Covilhã, os homens ganhavam em média, por mês, 1043 euros e as mulheres 926 euros.

Indicador de concentração do volume de negócios

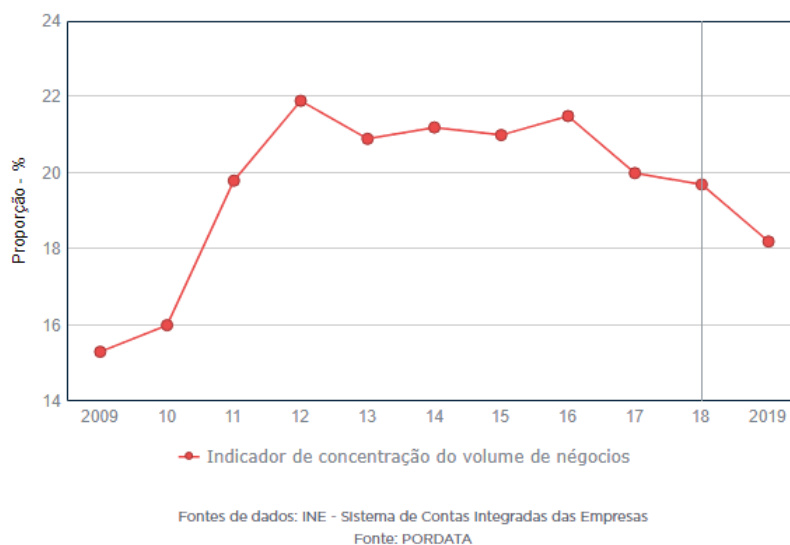


Gráfico 8 - Volume de negócios das quatro maiores empresas do município

Em 2019, o volume de negócios das quatro maiores empresas do município da Covilhã representava 18,2% do total, menos 1,5 pontos percentuais do que em 2018.

Indicador de concentração do pessoal ao serviço

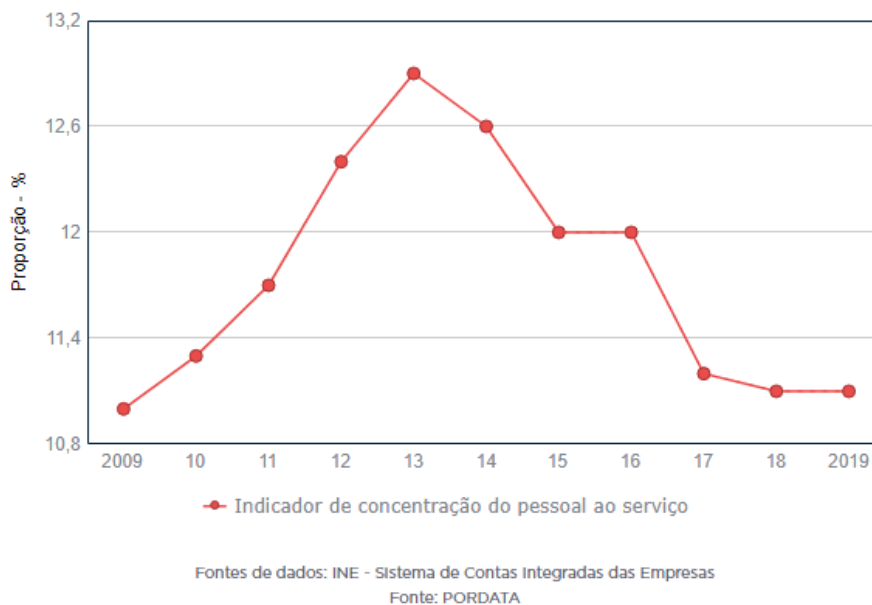
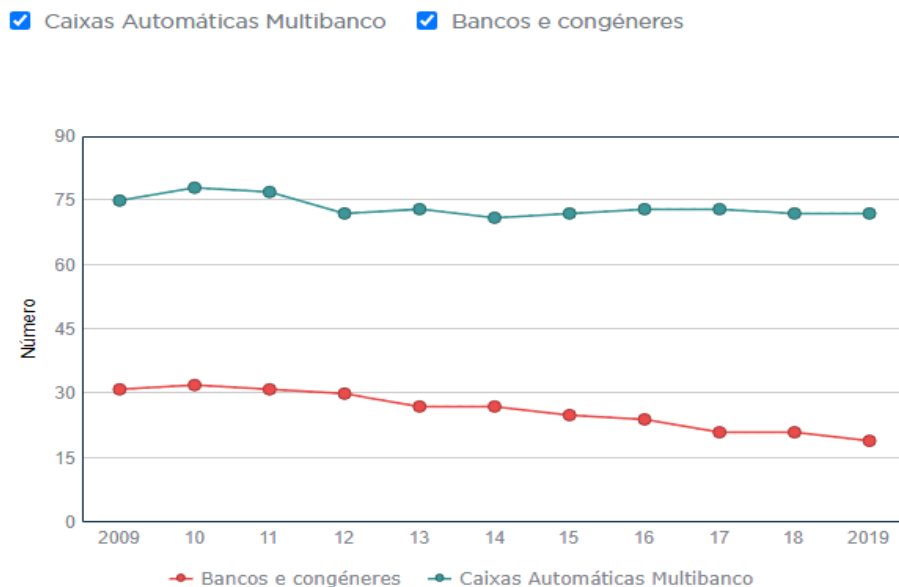


Gráfico 9 - Indicador de concentração do pessoal ao serviço



Em 2019, as quatro maiores empresas do município da Covilhã concentravam 11,1% do pessoal ao serviço das empresas não financeiras – sem alteração face a 2018.



Fonte - Pordata

Gráfico 10 - Caixas multibanco, bancos e congéneres

Na Covilhã, em 2019, havia 72 caixas multibanco (menos 3 do que em 2009) e 19 balcões bancários (menos 12 do que em 2009).

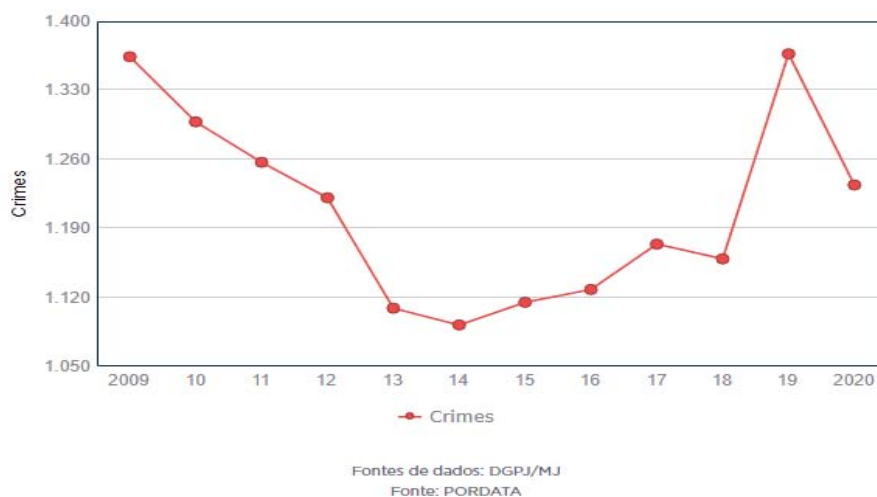
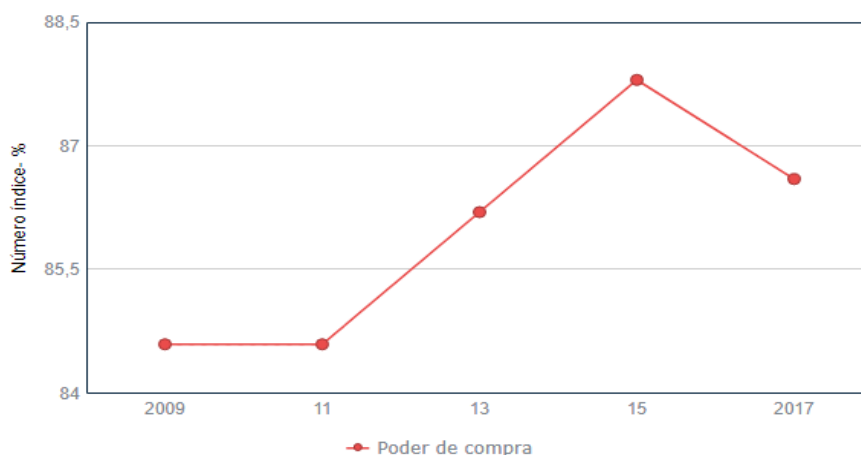


Gráfico 11 - Crimes no Município da Covilhã

Entre 2019 e 2020, os crimes registados pelas forças de segurança na Covilhã diminuiu de 1.367 para 1.234 (um decréscimo de 9,7%).

Poder de compra



Fontes de dados: INE - Estudo sobre o Poder de Compra Concelhio
 Fonte: PORDATA

Gráfico 12 - Poder de compra

Em 2017, o índice de poder de compra per capita na Covilhã estava 13% abaixo da média nacional, ao passo que, em 2009, estava 15% abaixo.



Gráfico 13 - Pensões da segurança social e da CGA

Em 2019 foram atribuídas 21.290 pensões pela Segurança Social e pela Caixa Geral de Aposentações na Covilhã, menos 1% do que em 2009.

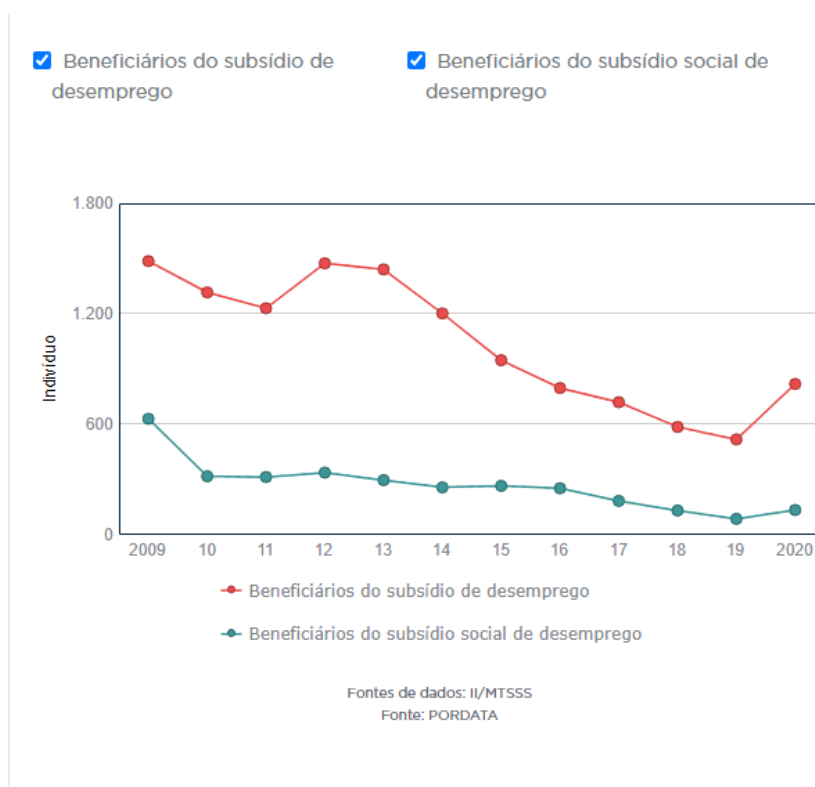


Gráfico 14 - Prestações de desemprego

A Covilhã é o município das Beiras e Serra da Estrela com a 6ª maior percentagem de pensões atribuídas pela Segurança Social e pela Caixa Geral de Aposentações, face à população residente.

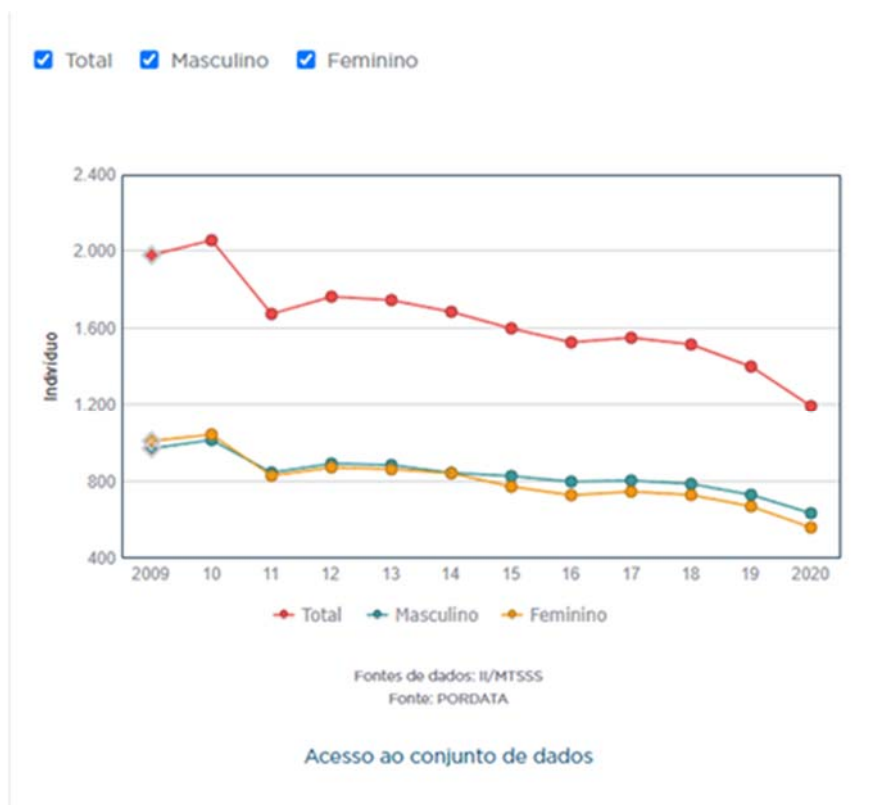


Gráfico 15 - Beneficiários do rendimento social de inserção

Entre 2019 e 2020, o total de pessoas abrangidas pelo Rendimento Social de Inserção na Covilhã decresceu 143,7%. Em 2020, dos 1.196 beneficiários, 635 eram homens.

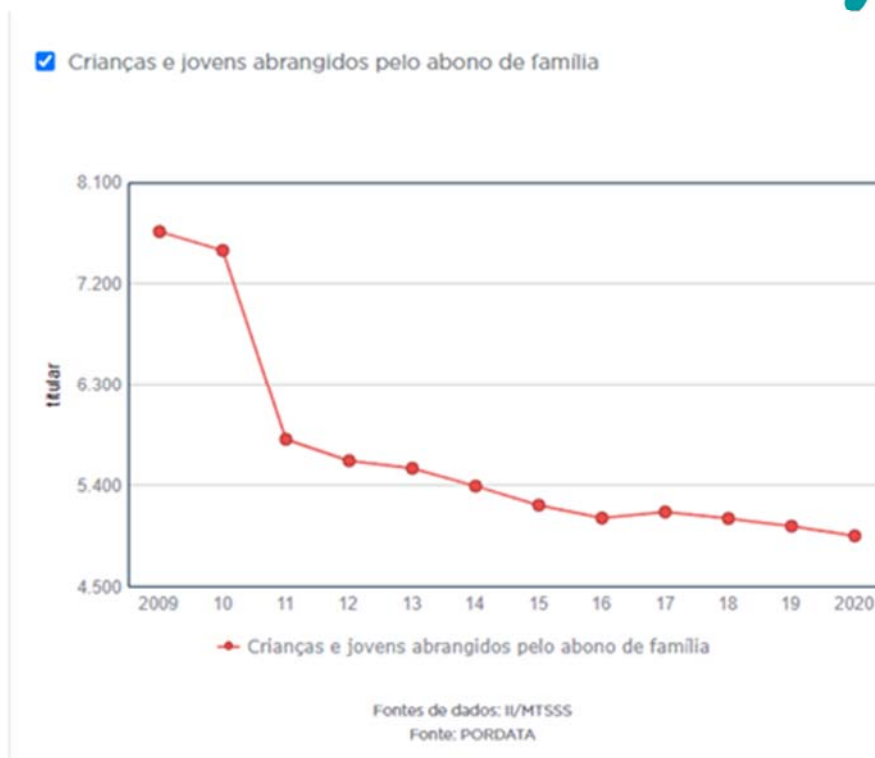


Gráfico 16 - Crianças e jovens abrangidos pelo abono de família

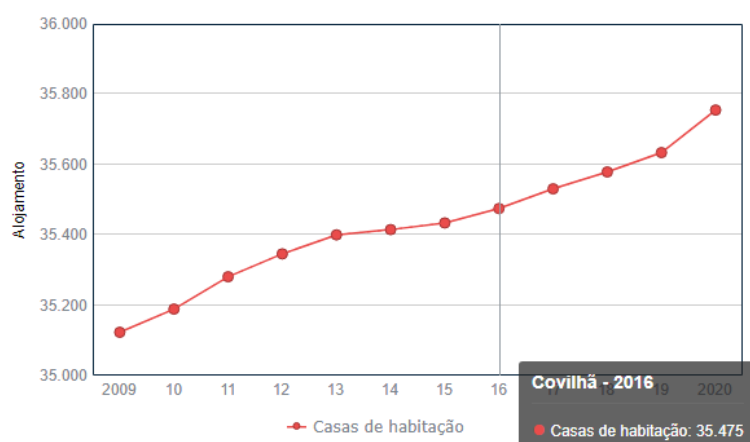
Em 2020, 4.957 crianças e jovens receberam o abono de família na Covilhã, menos 2.711 do que em 2009.

Hierarquização dos Aglomerados

Como já tivemos oportunidade de analisar, o concelho da Covilhã tem uma área de 555,61 km² e uma população residente de 54.505 habitantes, distribuída por 21 freguesias atuais.

Conforme o verificado no resto do País, também na Covilhã existe uma concentração da população na sede do concelho.

Casas de habitação



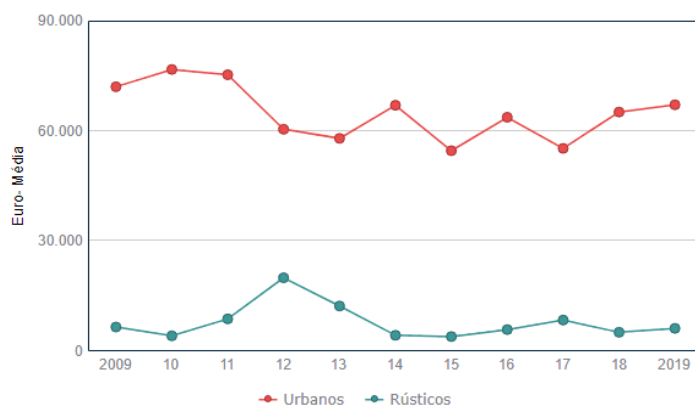
Fontes de dados: INE - Estatísticas das Obras Concluídas
Fonte: PORDATA

[Acesso ao conjunto de dados](#)

Gráfico 17 - Casas de habitação

Em 2020, o município da Covilhã tinha 35.755 apartamentos ou moradias para habitação familiar, mais 103 do que em 2019 e mais 280 do que em 2016.

Urbanos Rústicos



Fontes de dados: DGPJ/MJ
Fonte: PORDATA

Gráfico 18 - Valor médio das propriedades rústicas e urbanas transacionadas

Entre 2009 e 2019, no município da Covilhã, o valor médio da venda das propriedades urbanas diminuiu de 71.998 euros para 67.095 euros.

Projeções populacionais

As tendências de futuro traduzem-se numa dinâmica natural caracterizada por um decréscimo no número de nascimentos, associada a taxas de fecundidade e de natalidade reduzidas. Relativamente à distribuição da população residente no Município da Covilhã, constata-se um dispositivo espacial em que ocorre um nítido reforço populacional nas áreas geográficas urbanas do Município (anteriores freguesias de Conceição, Santa Maria, São Martinho e São Pedro), que concentram conjuntamente cerca de 32,48% da população residente no Município.

Estamos, assim, em presença de um território marcado por contrastes físicos, que tem sido capaz de valorizar as vantagens da localização e da posição num contexto regional e de proximidade aos centros urbanos de Castelo Branco e Guarda, conseguindo inverter a tendência de perda da população, que tem vindo a ocorrer desde meados do século passado. É neste sentido que as políticas a definir e as decisões a tomar devem ser perspectivadas, tendo em atenção o contexto da análise realizada e as tendências detetadas.

Tempo (<i>t</i>)	anos	Nt	Variáveis						Constantes		
			b	Total Nasc.	d	Total Mortes	$D Nt$	$(D Nt) / Nt$	b	d	r
0	2016	1,00	0,65	0,65	0,14	0,14	0,52	0,52	0,6600	0,13	0,53
1	2017	1,52	0,64	0,98	0,14	0,21	0,77	0,51	b'	d'	K
2	2018	2,28	0,64	1,45	0,14	0,32	1,13	0,50	-0,010	0,005	35,33
3	2019	3,42	0,63	2,14	0,15	0,50	1,64	0,48			
4	2020	5,05	0,61	3,08	0,16	0,78	2,29	0,45	6,6		
5	2021	7,35	0,59	4,31	0,17	1,22	3,08	0,42			
6	2022	10,43	0,56	5,80	0,18	1,90	3,90	0,37			
7	2023	14,32	0,52	7,40	0,20	2,89	4,51	0,32			
8	2024	18,84	0,47	8,88	0,22	4,22	4,66	0,25			
9	2025	23,50	0,43	9,99	0,25	5,82	4,17	0,18			
10	2026	27,67	0,38	10,61	0,27	7,43	3,18	0,11			
11	2027	30,85	0,35	10,84	0,28	8,77	2,07	0,07			

12	2028	32,93	0,33	10,89	0,29	9,70	1,19	0,04			
13	2029	34,11	0,32	10,88	0,30	10,25	0,62	0,02			
14	2030	34,74	0,31	10,86	0,30	10,55	0,31	0,01			
15	2031	35,05	0,31	10,85	0,31	10,70	0,15	0,00			
16	2032	35,20	0,31	10,84	0,31	10,77	0,07	0,00			
17	2033	35,27	0,31	10,84	0,31	10,80	0,03	0,00			
18	2034	35,30	0,31	10,84	0,31	10,82	0,02	0,00			
19	2035	35,32	0,31	10,84	0,31	10,83	0,01	0,00			
20	2036	35,33	0,31	10,84	0,31	10,83	0,00	0,00			

constante b - taxa instantânea de nascimento, i e, valor inicial quando a população tem um indivíduo, conforme o número de indivíduos vai aumentando a taxa de natalidade vai diminuindo.

constante d - taxa instantânea de mortalidade.

r = taxa instantânea de crescimento da população

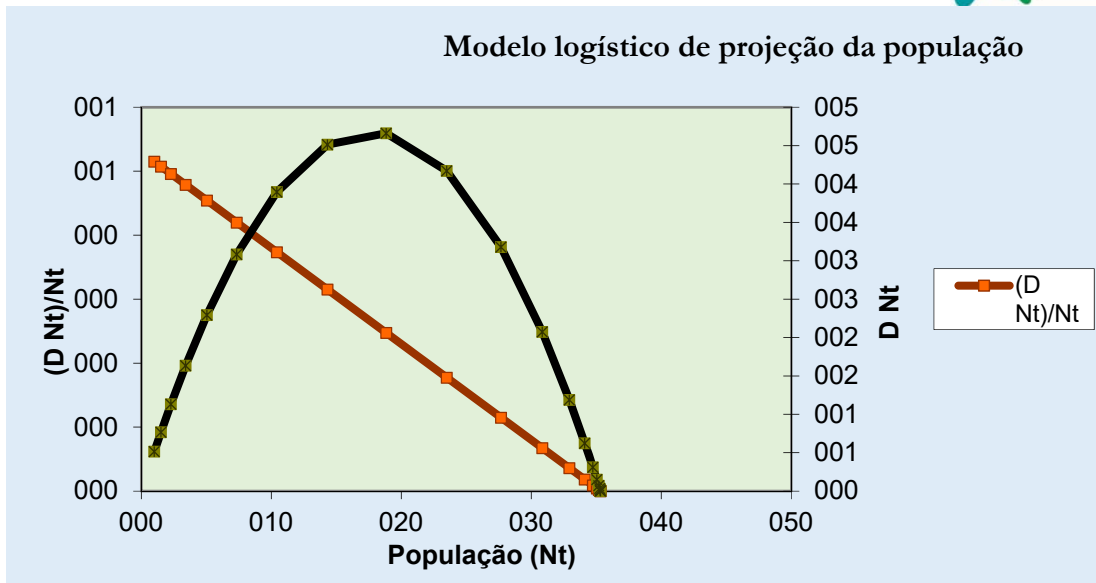
b' - taxa ou fator de correção do valor da taxa instantânea de nascimentos como consequência do aumento do número de indivíduos.

d' - taxa ou fator de correção para a diminuição das mortes dos indivíduos.

variáveis	Fórmulas
b	$b + (b' * Nt)$
Total Nasc.	$b * Nt$
d	$d + (d' * Nt)$
Total Mortes	$d * Nt$
Nt	total nasc.- total morte + N(t -1)

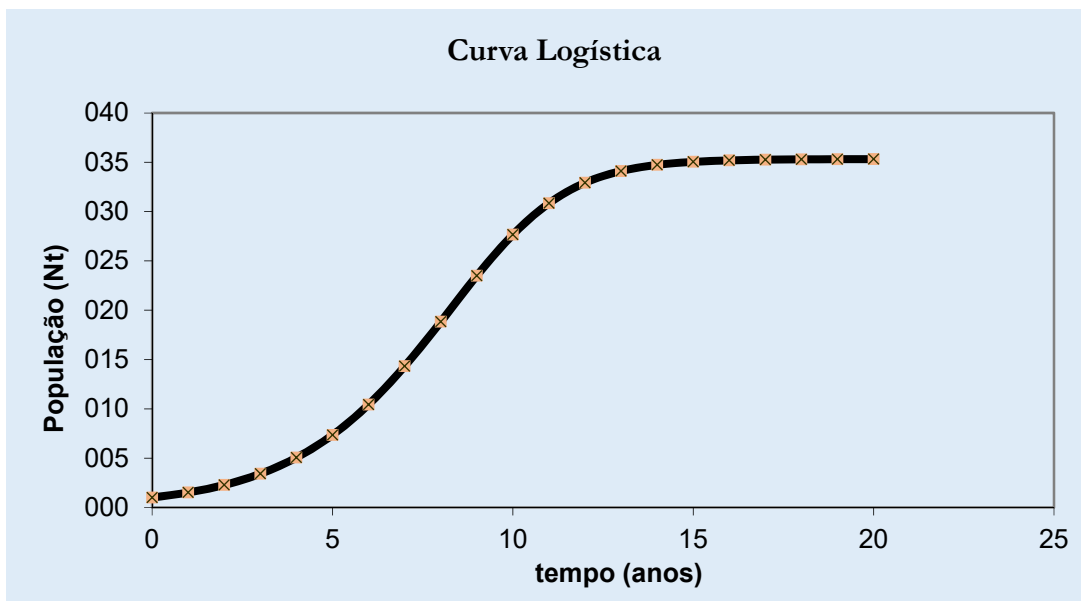
Fonte- INE, Recenseamento da população e habitação - Censos 2021

Quadro 10 - Recenseamento da população e habitação – Censos 2021



Fonte- INE, Recenseamento da população e habitação - Censos 2021

Gráfico 19 - Modelo logístico de projeção da população



Fonte- INE, Recenseamento da população e habitação - Censos 2021

Gráfico 20 - Curva logística

População – Portugal e município _densidade populacional por freguesia

Densidade populacional

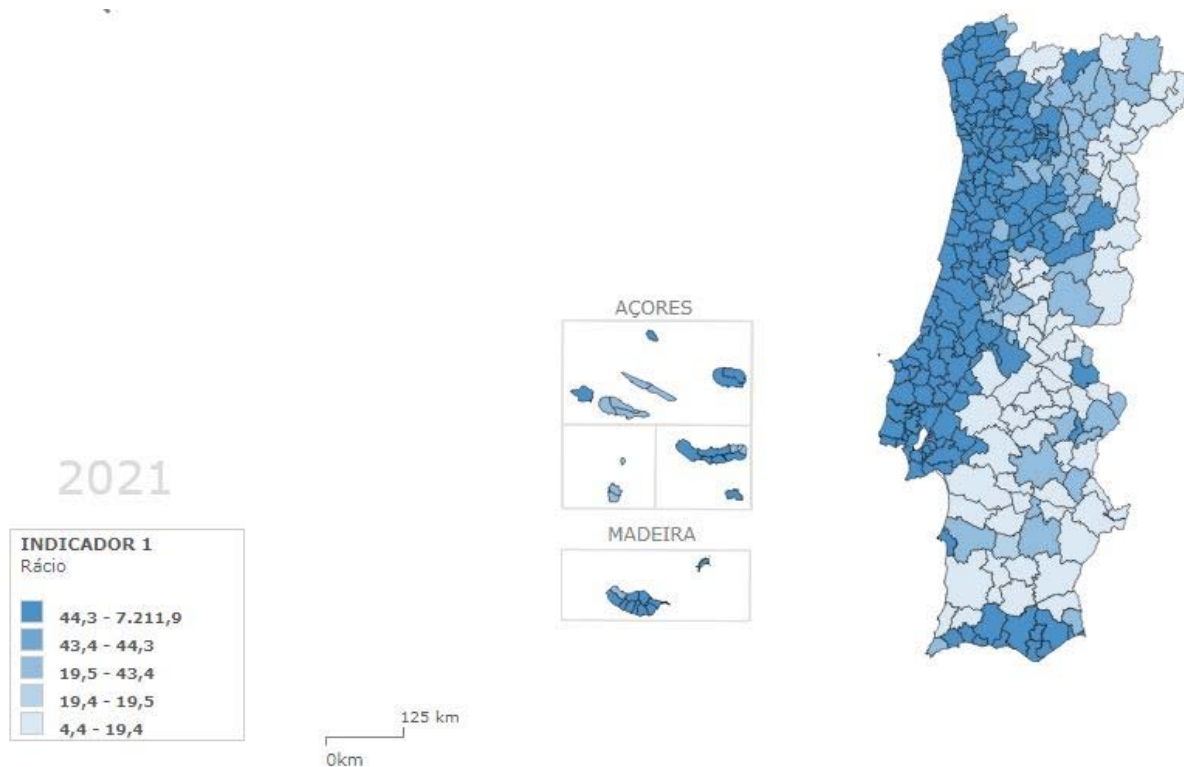


Figura 1 - Densidade populacional

(Está por concelho e não por freguesia)

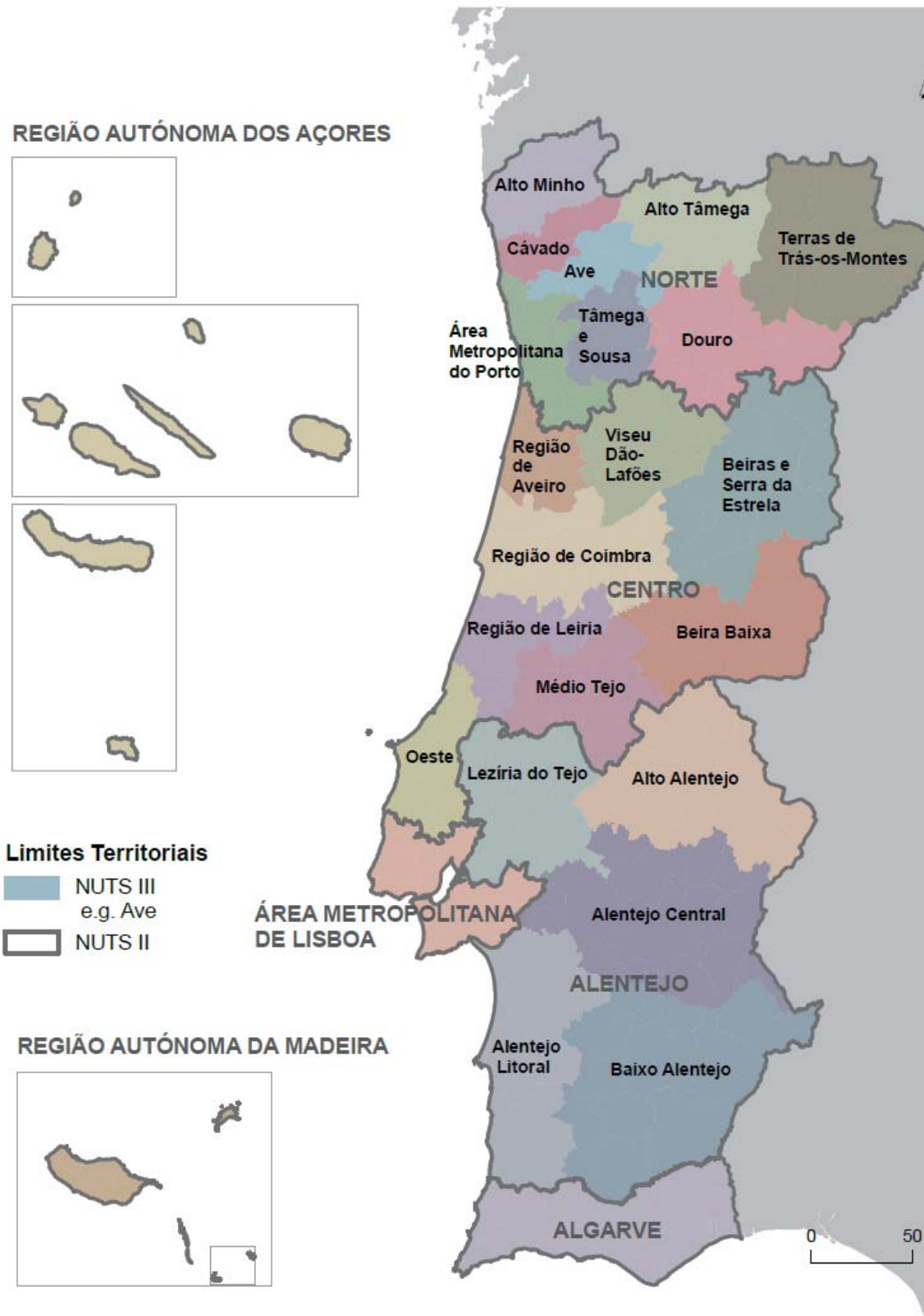
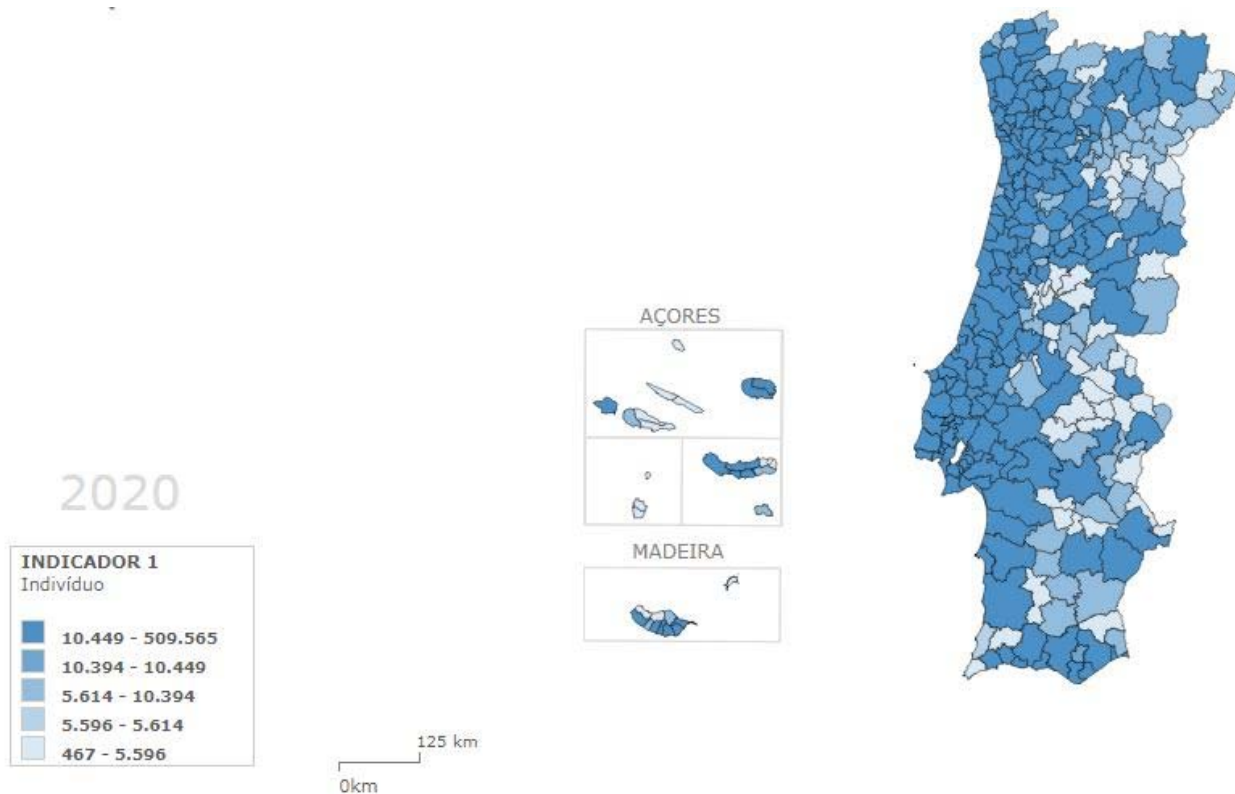


Figura 2 - Divisão administrativa por regiões - INE, Recenseamento da população e habitação - Censos 2021



Figura 3 - Divisão administrativa por Distritos- INE, Recenseamento da população e habitação - Censos 2021



Fontes de Dados: INE - Estimativas Anuais da População Residente
Fonte: PORDATA
Última actualização: 2021-06-14

Figura 4 - População residente (N.º) por Local de residência, Sexo e Nacionalidade; Decenal - INE, Recenseamento da população e habitação - Censos 2021

Período de referência dos dados	Local de residência	População residente (N.º) por Local de residência, Sexo e Nacionalidade; Decenal (1)		
		Sexo		
		HM	H	M
		Nacionalidade		
		Total		
		N.º	N.º	N.º
2021	Portugal	10344802	4921170	5423632
	Continente	9857593	4687985	5169608
	Covilhã	46457	22081	24376
	Aldeia de São Francisco de Assis	489	224	265
	Boiobra	3167	1562	1605
	Cortes do Meio	746	355	391
	Dominguizo	1018	508	510
	Erada	575	293	282
	Ferro	1554	751	803
	Orjais	663	326	337
	Paul	1363	642	721
	Peraboa	817	364	453
	São Jorge da Beira	504	241	263
	Sobral de São Miguel	294	137	157
	Tortosendo	5217	2520	2697
	Unhais da Serra	1049	490	559
	União das freguesias de Barco e Coutada	723	331	392
	União das freguesias de Cantar-Galo e Vila do Carvalho	3212	1546	1666
	União das freguesias de Casegas e Ourondo	598	262	336
	União das freguesias de Covilhã e Canhoso	18220	8532	9688
	União das freguesias de Peso e Vales do Rio	1256	599	657
União das freguesias de Teixoso e Sarzedo	3876	1854	2022	
União das freguesias de Vale Formoso e Aldeia do Souto	616	284	332	
Verdelhos	500	260	240	

Fonte - INE – Censos da população 2021

Quadro 11 - População residente (N.º) por local de residência, sexo e nacionalidade; Decenal - INE, Recenseamento da população e habitação - Censos 2021

Taxa de variação da população residente (2011 - 2021) (%)

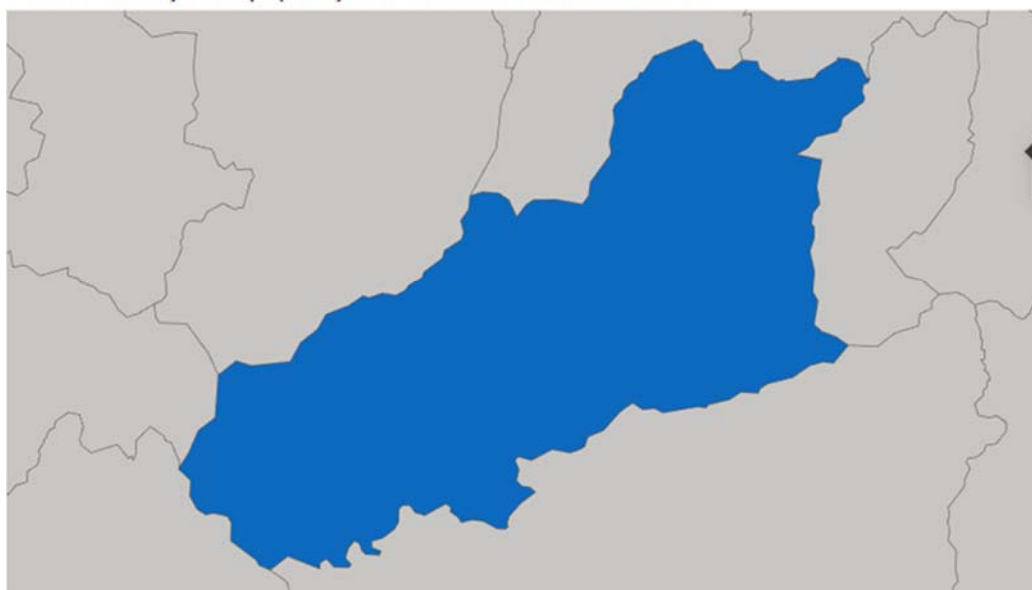


Figura 5 - Taxa de variação da população residente (2011-2021) (-10,31%)

Densidade populacional segundo os Censos

Onde há mais e menos pessoas, em média, por km²?

Rácio

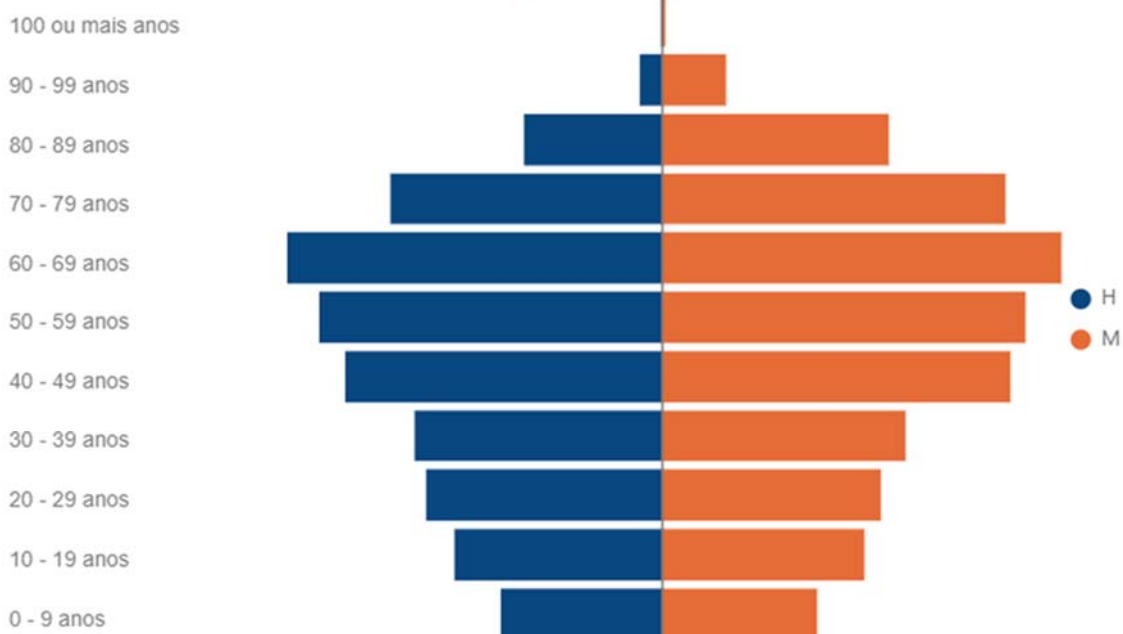
Territórios		N.º médio de indivíduos por Km ²				
Âmbito Geográfico	Anos	1960	1981	2001	2011	2021
Município	Covilhã	131,3	109,7	98,1	93,2	Pro 83,6

Fonte – INE – Censos da população

Quadro 12 - Densidade populacional segundo os Censos

Pro – valor provisório.

População residente (N.º) por sexo e grupo etário



Fonte – INE – Censos da população

Gráfico 21 - População residente (n.º) por sexo e grupo etário

Caracterização escolar área territorial do município da Covilhã

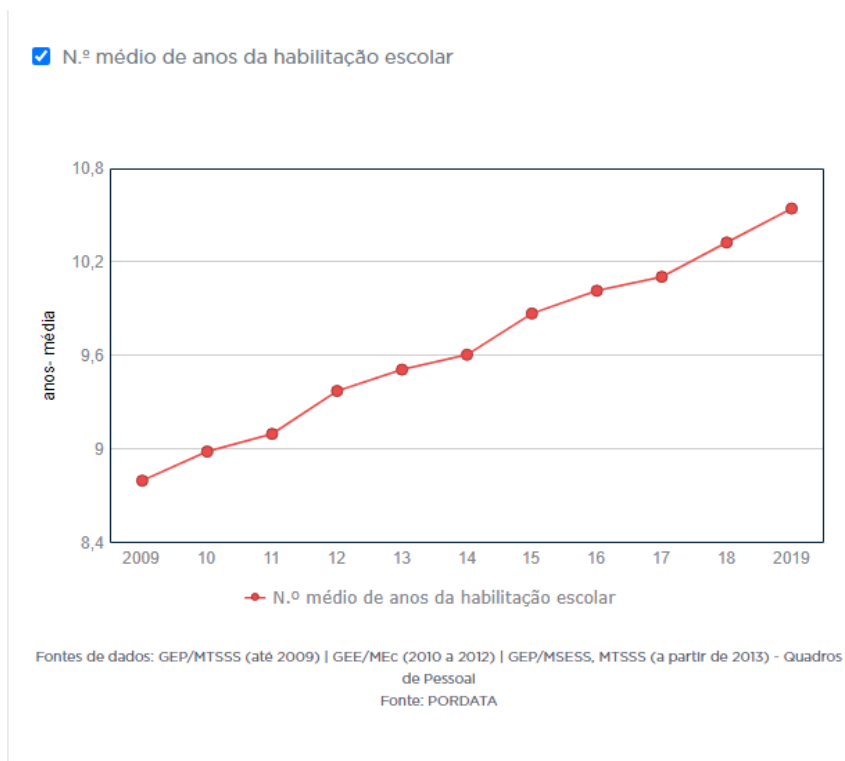


Gráfico 22 - N.º médio de anos da habilitação escolar

Na Covilhã, a média do número de anos da habilitação escolar dos trabalhadores por conta de outrem aumentou de 8,8 em 2009 para 10,5 em 2019.

Recém-nascidos cujas mães têm ensino superior

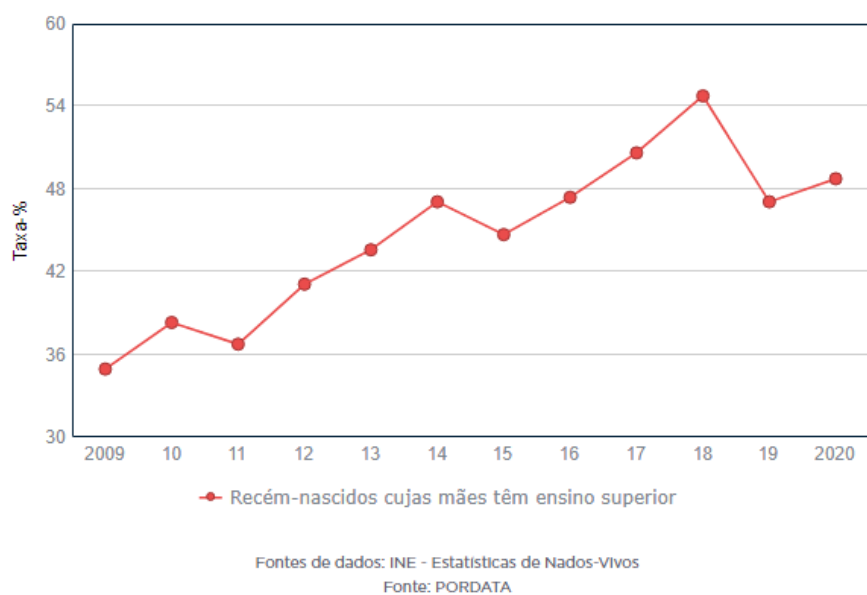


Gráfico 23 - Recém-nascidos cujas mães têm ensino superior

Em 2020, 49% dos recém nascidos do município da Covilhã tinham mães com ensino superior, um aumento de 14 pontos percentuais face a 2009 e de 2 pontos percentuais face a 2019.

Taxa de retenção e desistência

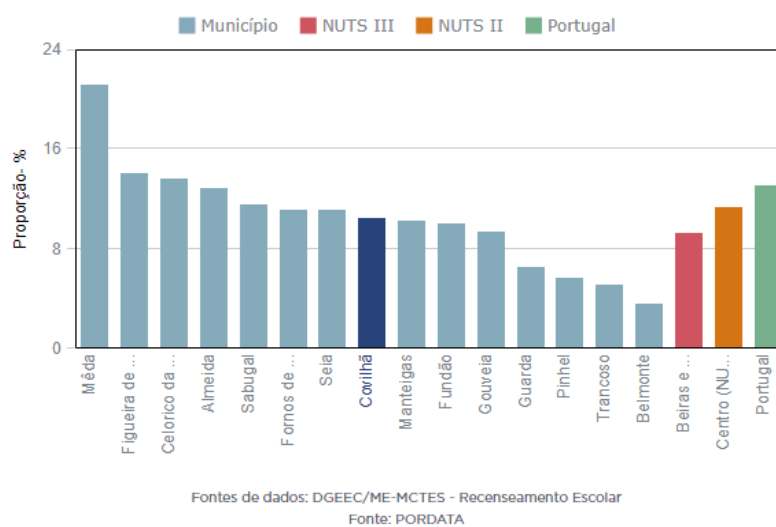


Gráfico 24 - Taxa de retenção e desistência (Ensino Secundário) – 2019

Em 2019, a Covilhã foi o município das Beiras e Serra da Estrela com a 8.^a maior percentagem de alunos do ensino secundário que não transitaram ou que desistiram de estudar.

Escolaridade dos trabalhadores por conta de outrém - 2019

N.º médio de anos da habilitação escolar

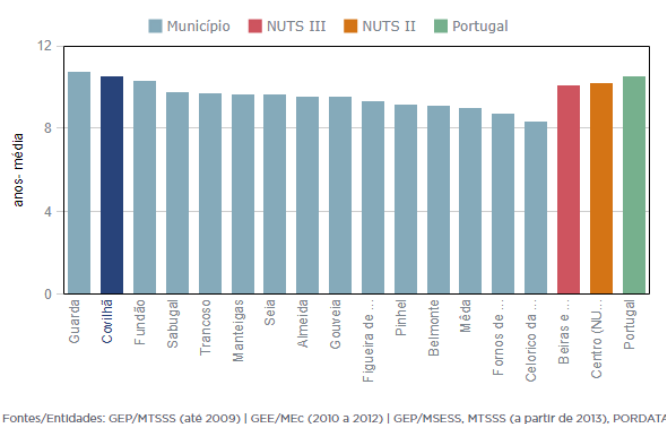


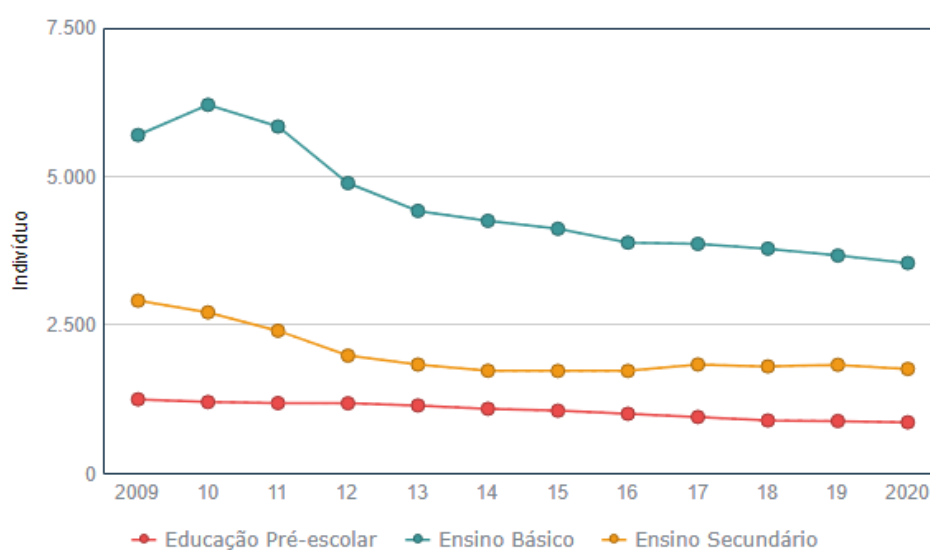
Gráfico 25 - N.º médio de anos da habilitação escolar



Os trabalhadores por conta de outrem do município da Covilhã têm o 2.º maior nível de escolaridade das Beiras e Serra da Estrela.

Em 2019, nas escolas do município da Covilhã, havia 6.420 alunos inscritos no ensino pré-escolar, básico e secundário, menos 3.465 do que em 2009 e menos 98 do que em 2018.

Educação Pré-escolar Ensino Básico Ensino Secundário



Fontes de dados: DGEEC/ME-MCTES - Recenseamento Escolar
Fonte: PORDATA

Gráfico 26 - Alunos no pré-escolar, Ensino básico e Secundário

Em 2020, nas escolas do município da Covilhã, havia 6.205 alunos inscritos no ensino pré-escolar, básico e secundário, menos 3.680 do que em 2009 e menos 215 do que em 2019.

Quadro-resumo: Covilhã

	2011		2021	
	Covilhã	Portugal	Covilhã	Portugal
População residente	51 549	10 557 560	↓ Pre 46 521	↓ Pre 10 361 831
Superfície em km2	556	92 212		92 225
Densidade populacional número médio de indivíduos por km2	92,8	114,5	↓ Pre 83,7	↓ Pre 112,4
Jovens (%) menos de 15 anos	12,3	15,0	↓ Pre 10,4	↓ Pre 12,9
População em idade activa (%) 15 aos 64 anos	64,5	66,1	↓ Pre 59,7	↓ Pre 63,6
Idosos (%) 65 e mais anos	23,3	18,9	↓ Pre 29,9	↓ Pre 23,5
Índice de envelhecimento idosos por cada 100 jovens	190	126	↓ Pre 287	↓ Pre 183
População estrangeira (7)	664	434 708	1 497	698 536
População estrangeira em % da população residente (7)	1,3	4,1	↓ Pre 3,2	↓ Pre 6,7
Nascimentos (8)	352	96 856	260	79 582
Óbitos	620	102 848	685	124 802
Taxa de mortalidade infantil (%) óbitos de crianças com menos de 1 ano de idade por cada 1000 nascimentos	2,8	3,1	0,0	2,4
Diferença entre os nascimentos e os óbitos saldo natural	- 268	- 5 992	- 425	- 45 220
Casamentos	142	36 035	80	29 057
Divórcios	134	26 751	95	17 279
Hospitais	1	226	-	-
Farmácias (6)	21	3 074	22	3 112
Alojamentos familiares clássicos	35 281	5 879 333	35 940	6 002 874
Edifícios novos concluídos para habitação familiar	50	15 416	46	9 138
Estabelecimentos do ensino pré-escolar	44	6 812	37	5 774
Estabelecimentos do 1.º ciclo do ensino básico	27	5 221	29	4 057
Estabelecimentos do 2.º ciclo do ensino básico	7	1 170	6	1 180
Estabelecimentos do 3.º ciclo do ensino básico	10	1 516	9	1 440
Estabelecimentos do ensino secundário	6	937	5	967
Alunos do ensino não superior (2)	9 460	1 925 956	5 986	1 575 679
Estabelecimentos do ensino superior	1	300	1	288
Alunos do ensino superior (2)	6 494	396 268	7 851	411 995
Museus	3	377	↓ 3	↓ 419
Sessões de espectáculos ao vivo	50	25 871	90	24 469
Ecrãs de cinema	4	558	4	547
Despesas da Câmara Municipal em cultura e desporto (%)	10,0	9,6	-	-
Empresas não financeiras (1)	4 610	1 113 559	-	-
Pessoal ao serviço nas empresas não financeiras (1)	12 422	3 631 747	-	-
Pessoal ao serviço nas quatro maiores empresas do município (%) Empresas não financeiras	12	2	-	-
Volume de negócios das quatro maiores empresas do município (%) Empresas não financeiras	20	5	-	-
Ganho médio mensal dos trabalhadores por conta de outrem, €	841	1 084	-	-
Bancos, Caixas Económicas	29	5 834	15	3 266
Caixas de Crédito Agrícola Mútuo	2	748	1	681
Caixas automáticas multibanco	77	13 911	70	12 486
Pensões da Segurança Social velhice, invalidez e sobrevivência	19 415	2 943 654	18 323	2 977 307
Pensões da Caixa Geral de Aposentações	2 488	591 777	-	-
Pensões da Segurança Social e da CGA em % da população residente com 15 e mais anos	49	39	-	-
Beneficiários do Rendimento Social de Inserção (RSI)	1 671	447 088	1 191	262 210
Desempregados inscritos nos centros de emprego em % da população residente com 15 a 64 anos	10	8	↓ Pre 5	↓ Pre 6
Desempregados inscritos nos centros de emprego	3 316	551 944	1 511	386 230
Trabalhadores da Administração Pública Local	348	131 522	630	144 833
Despesas da Câmara Municipal (4) €, milhares	29 855,2	7 075 029,4	-	-
Recargas da Câmara Municipal (5) €, milhares	30 210,3	7 282 891,6	-	-
Saldo financeiro da Câmara Municipal €, milhares	355	207 862	-	-
Transferências recebidas no total das receitas da Câmara Municipal (%)	57,9	50,3	-	-
Crimes registados pelas polícias por mil habitantes	24,4	39,3	-	-
Consumo de energia eléctrica por habitante (kWh)	4 382,4	4 655,7	-	-
Resíduos urbanos recolhidos selectivamente por habitante (kg)	5,7	71,4	-	-
Despesas do município em ambiente (%)		8	-	-
Alojamentos turísticos (3)	9	2 019	↓ 36	↓ 6 271

Quadro 13 - Resumo Covilhã

Nº de Estabelecimentos de Ensino por Tipologia

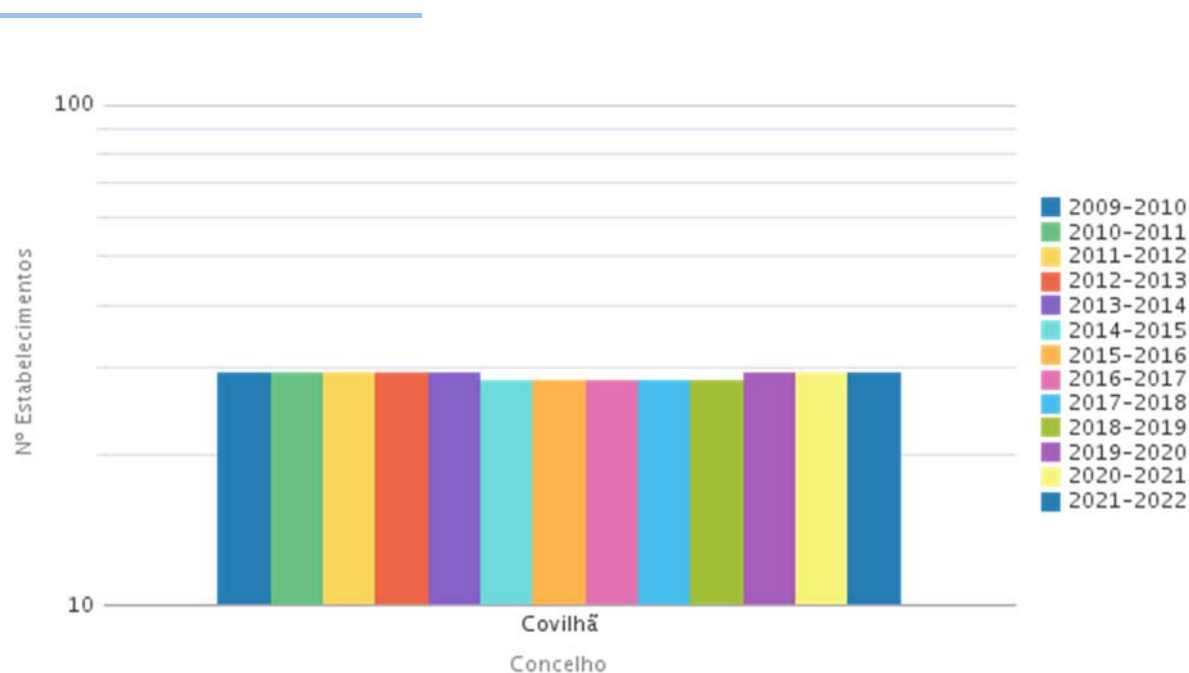
2021-2022

Concelho	Tipologia	Nº Estabelecimentos	Distribuição (%)
Total Geral		45	100,0%
Total de Covilhã		45	100,0%
Covilhã	Escola Básica	31	64,4%
	Escola Profissional	1	2,2%
	Escola Secundária	3	6,7%
	Jardim de Infância	12	26,7%

Fonte: BIME.MEC.PT e Dgeste -Direção de Serviços da Região Centro

Quadro 14 - N.º de estabelecimentos de ensino público por tipologia

Tipologia Escola Básica

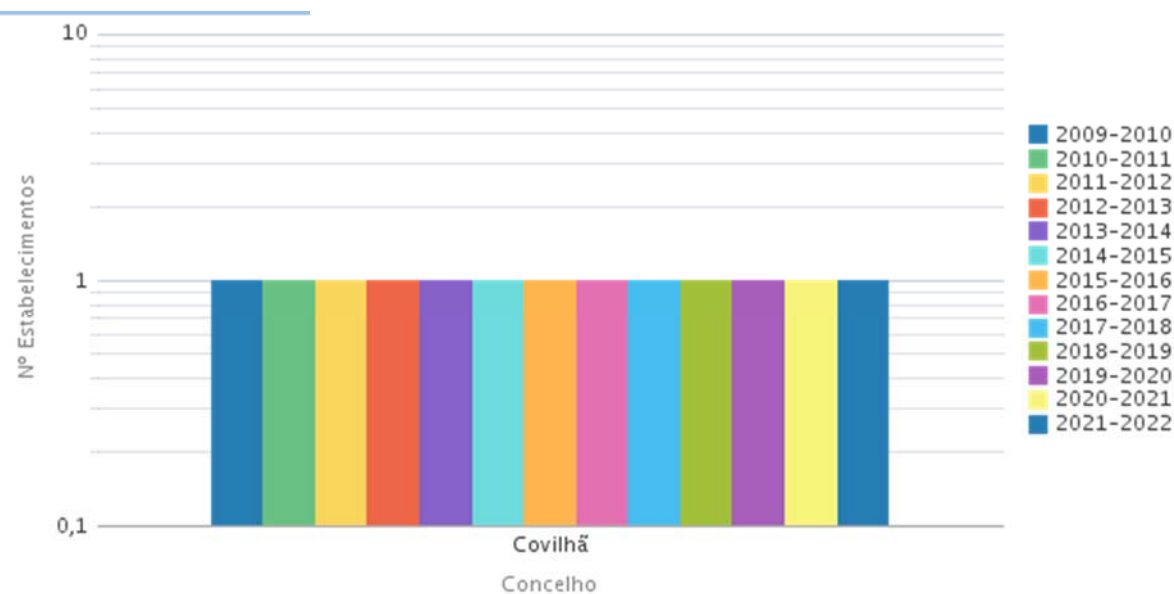


Fonte: BIME.MEC.PT

Gráfico 27 - N.º de estabelecimentos de ensino público por tipologia



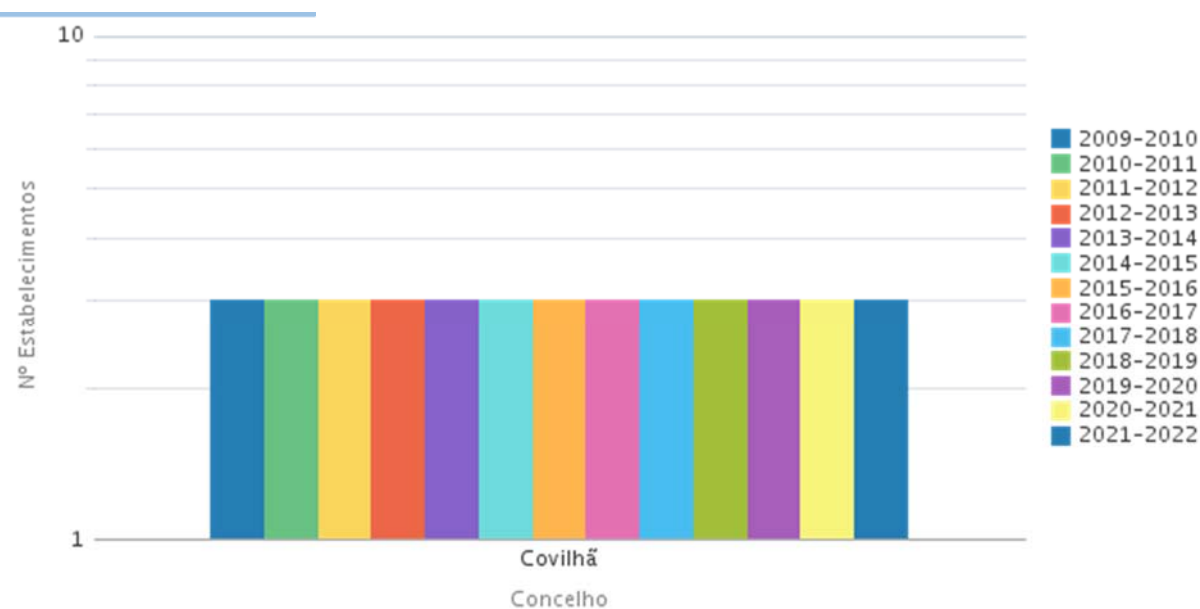
Tipologia Escola Profissional



Fonte: BIME.MEC.PT

Gráfico 28 - Escolas Profissionais do ensino público

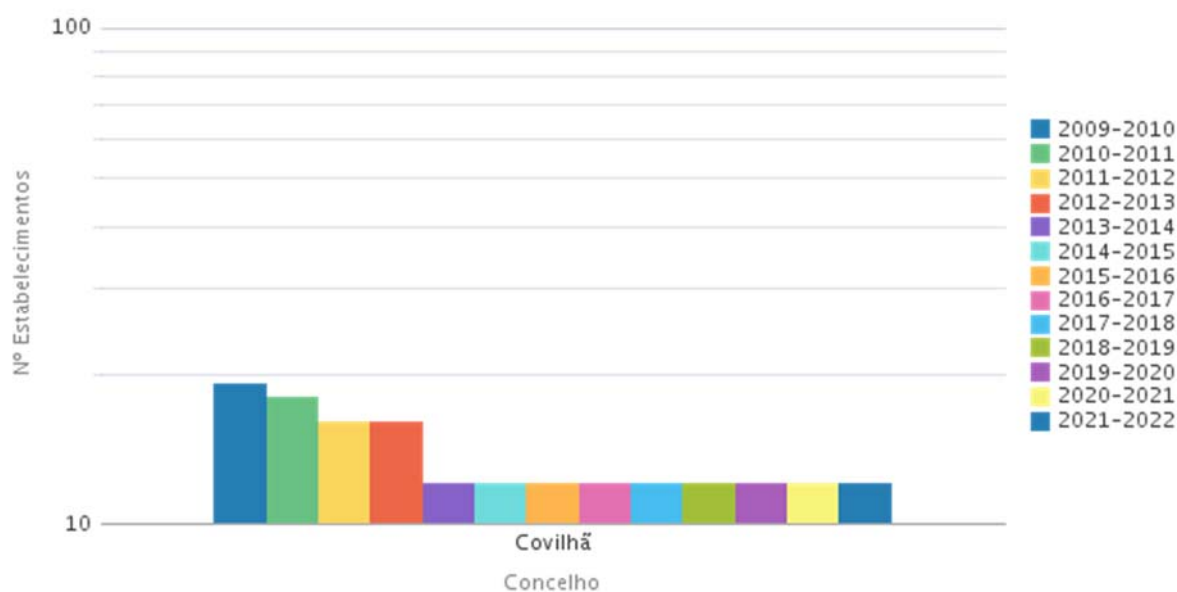
Tipologia Escola Secundária



Fonte: BIME.MEC.PT

Gráfico 29 - Escolas Secundárias do ensino público

Tipologia Jardim de Infância



Fonte: BIME.MEC.PT

Gráfico 30 - Jardins de Infância do ensino público

Dimensão das Unidades Orgânicas

Escalação de Dimensão da U.O.	Concelho	Nº Unidades Orgânicas	
		2021-2022	2021-2022
Total Geral		7	100,0%
Total de << 500 Alunos		2	100,0%
<< 500 Alunos	Covilhã	2	100,0%
Total de 501-1000 Alunos		3	100,0%
501-1000 Alunos	Covilhã	3	100,0%
Total de 1001-2000 Alunos		2	100,0%
1001-2000 Alunos	Covilhã	2	100,0%

Fonte: BIME.MEC.PT

Quadro 15 - Dimensão das Unidades Orgânicas

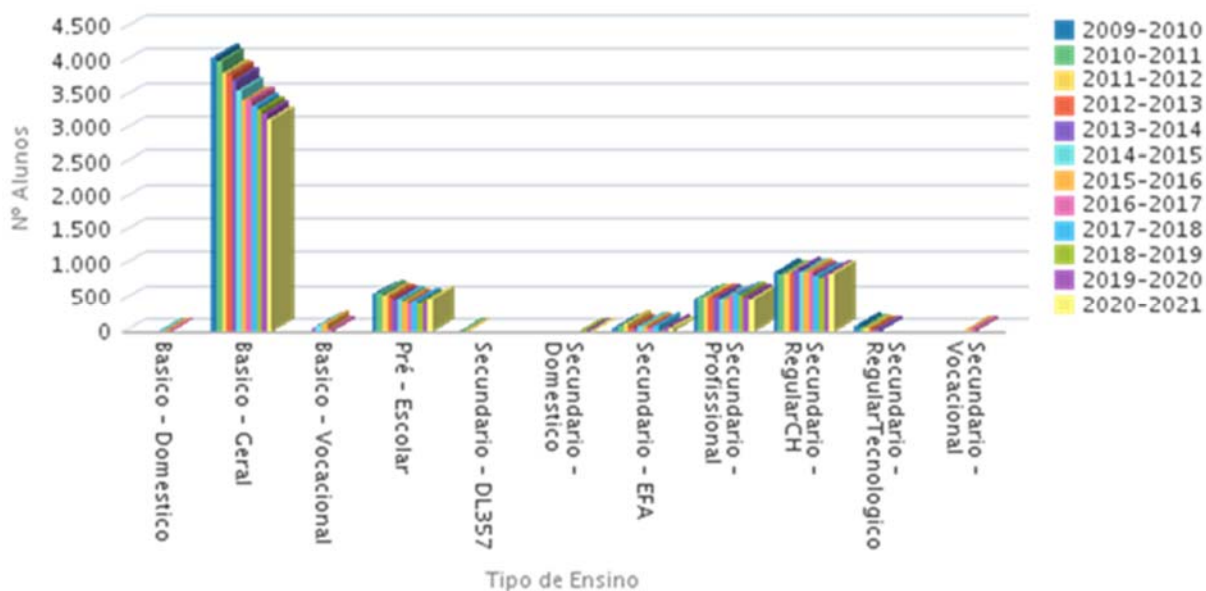
N.º ALUNOS

Ano Letivo	Concelho	Tipo de Ensino	Nº Alunos	Distribuição (%)
Total de 2020-2021			5 111	100,0%
2020-2021	Total de Covilhã		5 111	100,0%
	Covilhã	Básico - CEF	31	0,6%
		Básico - EFA	36	0,7%
		Básico - Geral	3 153	61,7%
		Pré-Escolar	502	9,8%
		Secundário - Doméstico	1	0,0%
		Secundário - EFA	47	0,9%
		Secundário - Profissional	481	9,4%
		Secundário - RegularCH	860	16,8%

Fonte: BIME.MEC.PT

Quadro 16 - N.º de alunos

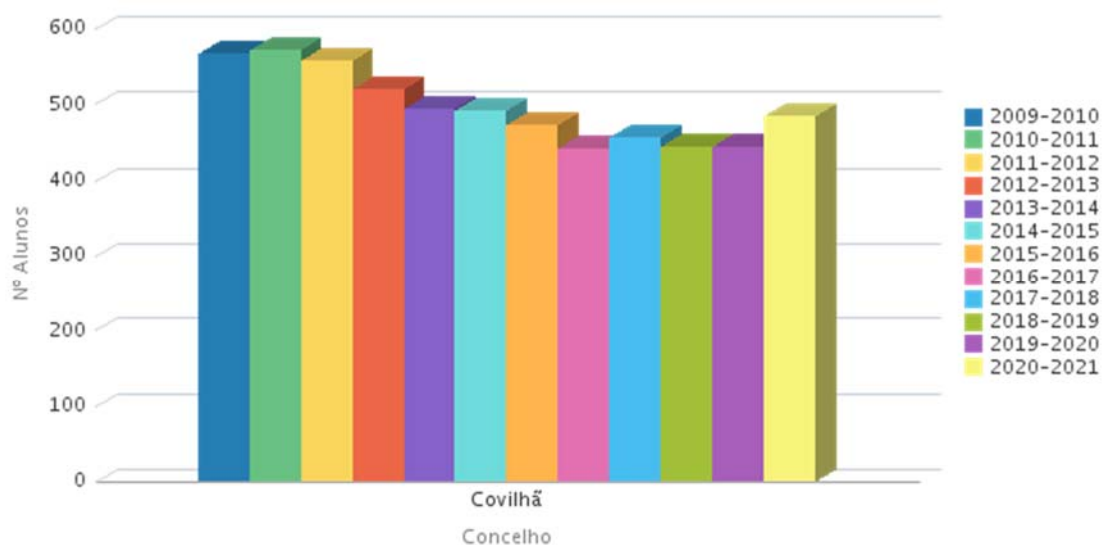
Concelho Covilhã



Fonte: BIME.MEC.PT

Gráfico 31 - Evolução do n.º de alunos por nível de ensino público, concelho Covilhã

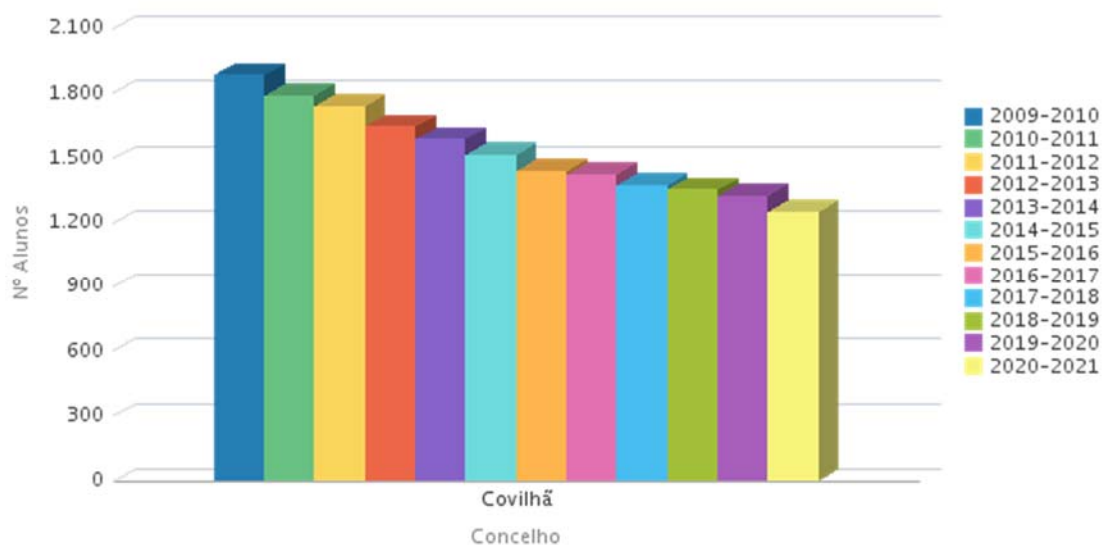
Nível Pré-escolar



Fonte: BIME.MEC.PT

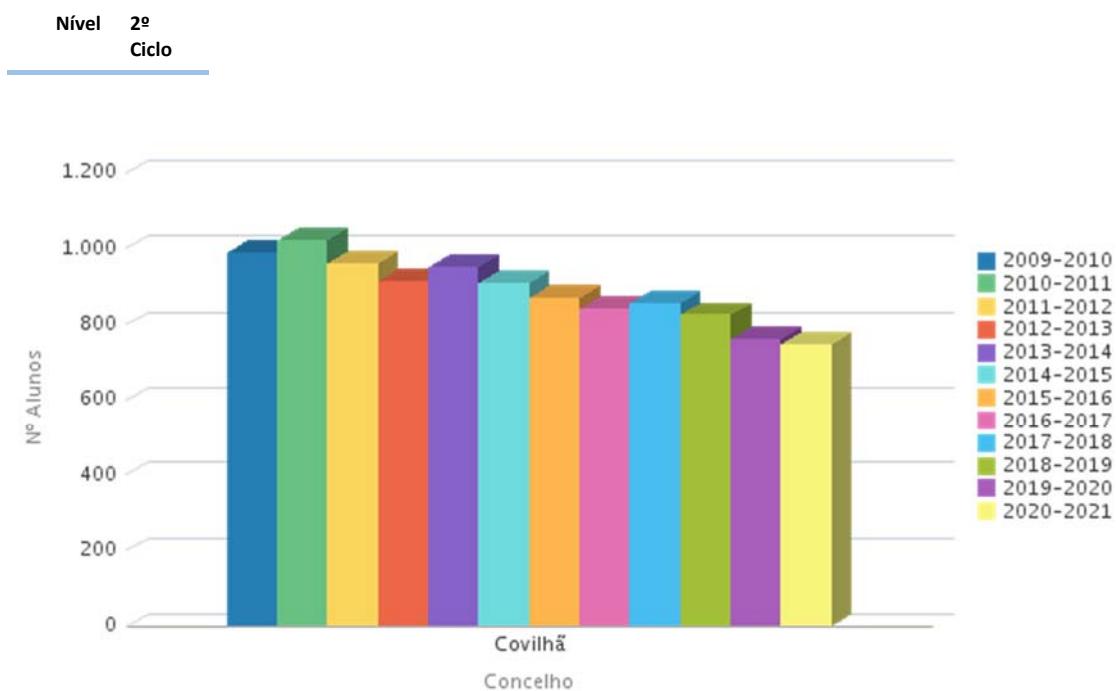
Gráfico 32 - Evolução do n.º de alunos no Pré-escolar do ensino público, concelho da Covilhã

Nível 1º Ciclo



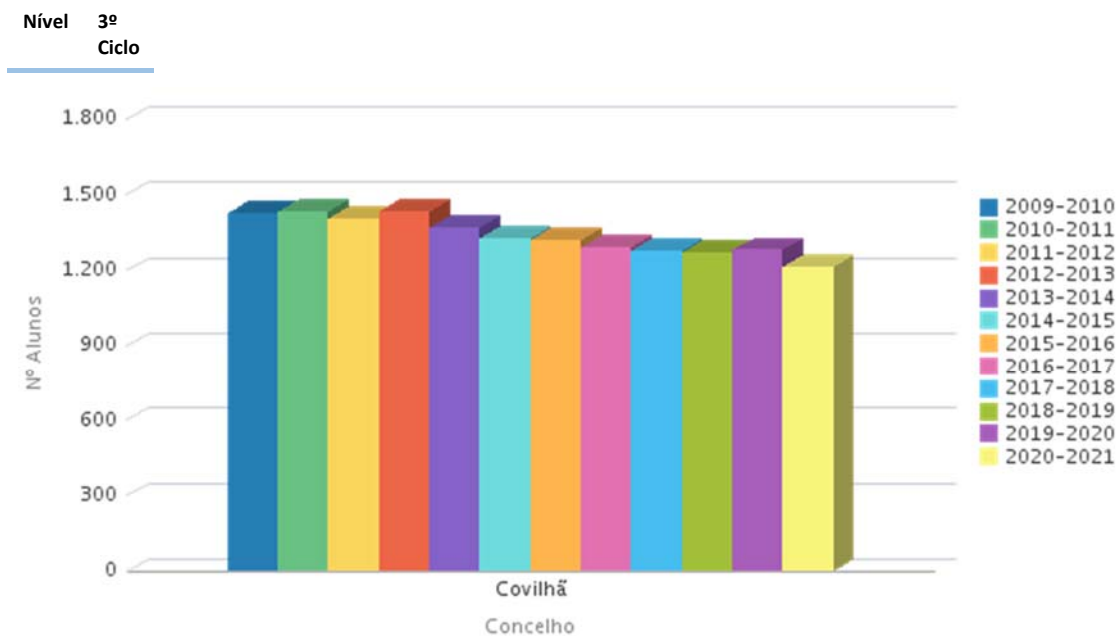
Fonte: BIME.MEC.PT

Gráfico 33 - Evolução do n.º de alunos no 1.º Ciclo do ensino público, concelho da Covilhã



Fonte: BIME.MEC.PT

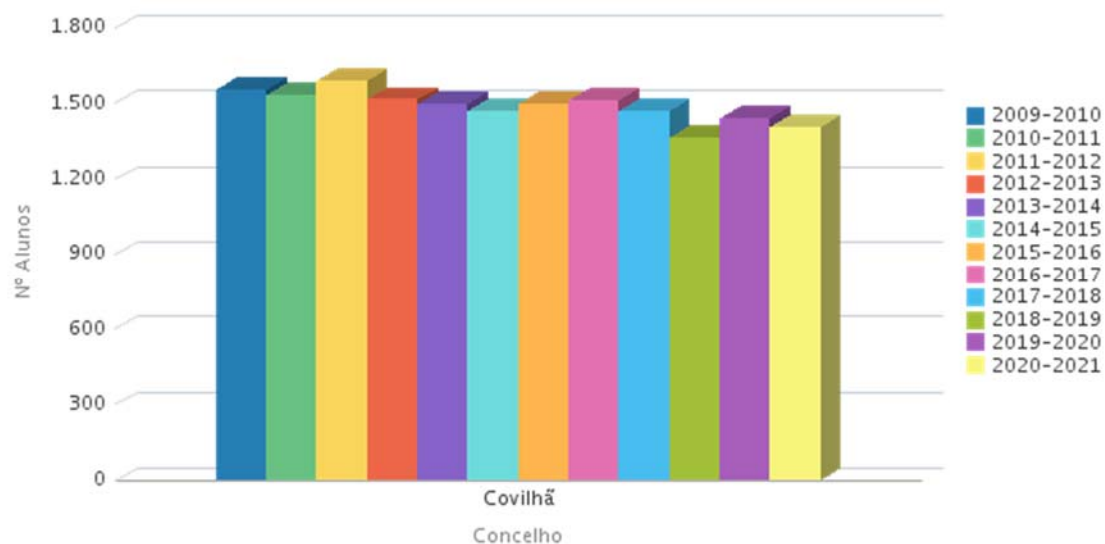
Gráfico 34 - Evolução do n.º alunos no 2.º Ciclo do ensino público, concelho da Covilhã



Fonte: BIME.MEC.PT

Gráfico 35 - Evolução do n.º de alunos no 3.º Ciclo do ensino público, concelho da Covilhã

Nível Secundário



Fonte: BIME.MEC.PT

Gráfico 36 - Evolução do n.º de alunos no ensino Secundário do ensino público, concelho da Covilhã

Ano Letivo	Concelho	Nível	Nº Alunos	Distribuição (%)
Total de 2020-2021			5 111	100,0%
2020-2021	Total de Covilhã		5 111	100,0%
	Covilhã	Desconhecido	1	0,0%
		Pré-escolar	502	9,8%
		1º Ciclo	1 257	24,6%
		2º Ciclo	745	14,6%
		3º Ciclo	1 218	23,8%
		Secundário	1 388	27,2%

Fonte: BIME.MEC.PT

Quadro 17 - N.º alunos concelho da Covilhã (Nível de escolaridade)

Tipo de ensino – Básico CEF /EFA E GERAL

Ano Letivo	Concelho	Tipo de Ensino	Nº Alunos	Distribuição (%)
Total de 2020-2021			3 220	100,0%
2020-2021	Total de Covilhã		3 220	100,0%
	Covilhã	Básico - CEF	31	1,0%
		Básico - EFA	36	1,1%
		Básico - Geral	3 153	97,9%

Fonte: BIME.MEC.PT

Quadro 18 - Tipo de ensino -básico CEF/EFA e Geral

Ano Letivo	Concelho	Tipo de Ensino	Nº Alunos	Distribuição (%)
Total de 2020-2021			1 388	100,0%
2020-2021	Total de Covilhã		1 388	100,0%
	Covilhã	Secundário - EFA	47	3,4%
		Secundário - Profissional	481	34,7%
		Secundário - RegularCH	860	62,0%

Fonte: BIME.MEC.PT

Quadro 19 - Tipo de ensino – secundário CEF/EFA e Geral

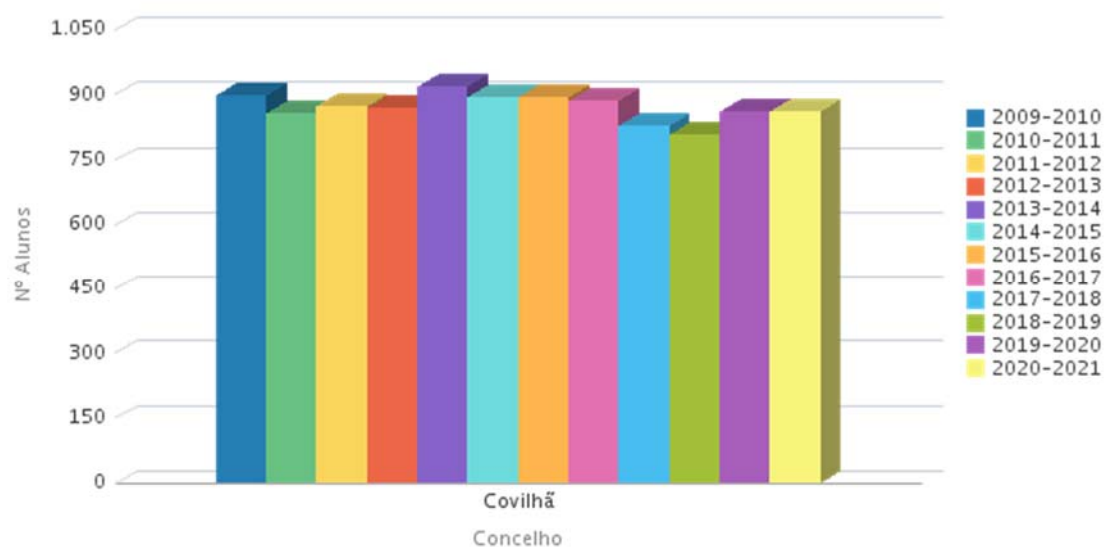
N.º alunos por idade no pré-escolar

Ano Letivo	Concelho	Idade	Nº Alunos	Distribuição (%)
Total de 2020-2021			502	100,0%
2020-2021	Total de Covilhã		502	100,0%
	Covilhã	3	50	10,0%
		4	147	29,3%
		5	156	31,1%
		6	149	29,7%

Fonte: BIME.MEC.PT

Quadro 20 - N.º de alunos por idade no pré-escolar

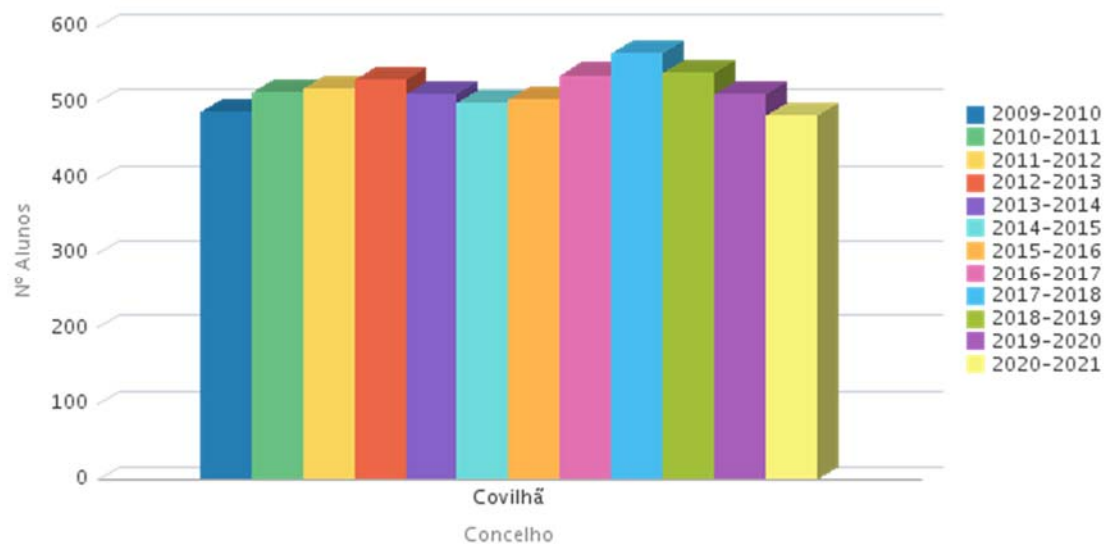
Tipo de ensino –secundário Regular



Fonte: BIME.MEC.PT

Gráfico 37 - Evolução do n.º de alunos no ensino Secundário regular público

Tipo de ensino –secundário Profissional



Fonte: BIME.MEC.PT

Gráfico 38 - Evolução do n.º de alunos no ensino Secundário profissional público

N.º ALUNOS BENEFICIÁRIOS DE ASE POR NÍVEL DE ENSINO

Ano Letivo	Concelho	Nível	Escalaõ A		Escalaõ B		Escalaõ C		Nº Alunos	Distribuição (%)
			Nº Alunos	Distribuição (%)	Nº Alunos	Distribuição (%)	Nº Alunos	Distribuição (%)		
Total de 2020-2021			855	100,0%	907	100,0%	496	100,0%	2 258	100,0%
2020-2021	Total de Covilhã		855	100,0%	907	100,0%	496	100,0%	2 258	100,0%
	Covilhã	Pré-escolar	81	9,5%	86	9,5%	53	10,7%	220	9,7%
		1º Ciclo	224	26,2%	233	25,7%	168	33,9%	625	27,7%
		2º Ciclo	146	17,1%	151	16,6%	77	15,5%	374	16,6%
		3º Ciclo	219	25,6%	231	25,5%	108	21,8%	558	24,7%
		Secundário	185	21,6%	206	22,7%	90	18,1%	481	21,3%

Fonte: BIME.MEC.PT

Quadro 21 - N.º alunos beneficiários de ASE por nível de ensino

N.º DE TURMAS NO CONCELHO

Ano Letivo	Ano Curricular	Concelho	Nº Turmas	Nº Turmas (Ano Ant)	Varição	Taxa de Varição
Total de 2021-2022			233	307	-74	-24,10%
2021-2022	Total de Não Aplicável		3	11	-8	-72,73%
	Não Aplicável	3	11	-8	-72,73%	-8,33%
	Total de Pré-escolar		30	30	0	0,00%
	Pré-escolar	30	30	0	0,00%	-3,23%
	Total de 1º ano		32	31	1	3,23%
	1º ano	32	31	1	3,23%	0,00%
	Total de 2º ano		36	33	3	9,09%
	2º ano	36	33	3	9,09%	-5,71%
	Total de 3º ano		35	33	2	6,06%
	3º ano	35	33	2	6,06%	-15,38%
	Total de 4º ano		72	35	0	0,00%
	4º ano	35	35	0	0,00%	9,38%
	Total de 5º ano		17	21	-4	-19,05%
	5º ano	17	21	-4	-19,05%	10,53%
	Total de 6º ano		20	20	0	0,00%
	6º ano	20	20	0	0,00%	0,00%
	Total de 7º ano		15	19	-4	-21,05%
	7º ano	15	19	-4	-21,05%	-13,64%
	Total de 8º ano		18	21	-3	-14,29%
	8º ano	13	18	-8	-38,10%	16,67%
	Total de 9º ano		21	19	-2	-9,52%
	9º ano	16	21	-3	-15,79%	5,56%
	Total de 10º ano		16	23	-7	-30,43%
	10º ano	16	23	-7	-30,43%	4,55%
Total de 11º ano		16	23	-7	-30,43%	
11º ano	16	23	-7	-30,43%	21,05%	
Total de 12º ano		15	21	-6	-28,57%	
12º ano	15	21	-6	-28,57%	-8,70%	

Quadro 22 - N.º turmas por ano de escolaridade (rede pública) no concelho da Covilhã

Fonte: BIME.MEC.PT

Nota de leitura: O número de turmas apresentado significa número de turmas com alunos nesse ano curricular

Ano Letivo	Tipo Ensino	Concelho	Nº Turmas	Distribuição (%)
Total de 2021-2022			21	100,0%
2021-2022	Total de Secundário - RegularCH		9	42,9%
	Secundário - RegularCH	Covilhã	9	100,0%
	Total de Secundário - Profissional		12	57,1%
	Secundário - Profissional	Covilhã	12	100,0%

Fonte: BIME.MEC.PT

Quadro 23 - N.º turmas por cursos no ensino secundário no concelho da Covilhã

N.º DE TURMAS COM ALUNOS NE NO ENSINO BÁSICO

Ano Letivo	Necessidades Especiais	Nível	Concelho	Nº Turmas
2021-2022	Total de Com NE			67
	Com NE	1º Ciclo	Covilhã	31
		2º Ciclo	Covilhã	22
		3º Ciclo	Covilhã	14
	Total Sem NE			91
	Sem NE	1º Ciclo		48
		2º Ciclo		28
		3º Ciclo		15

Fonte: BIME.MEC.PT

Quadro 24 - N.º turmas com e sem alunos NE no ensino básico (rede pública)

N.º DE TURMAS POR TIPO DE OFERTA

Ano Letivo	Tipo Ensino	Concelho	Nº Turmas	Distribuição (%)
Total de 2021-2022			242	100,0%
2021-2022	Total de Básico - Artístico		11	4,5%
	Básico - Artístico	Covilhã	11	100,0%
	Total de Básico - CEF		3	1,2%
	Básico - CEF	Covilhã	3	100,0%
	Total de Básico - Geral		151	62,4%
	Básico - Geral	Covilhã	151	100,0%
	Total de Pré-Escolar		30	12,4%
	Pré-Escolar	Covilhã	30	100,0%
	Total de Secundário - Profissional		26	10,7%
	Secundário - Profissional	Covilhã	26	100,0%
	Total de Secundário - RegularCH		21	8,7%
	Secundário - RegularCH	Covilhã	21	100,0%

Fonte: BIME.MEC.PT

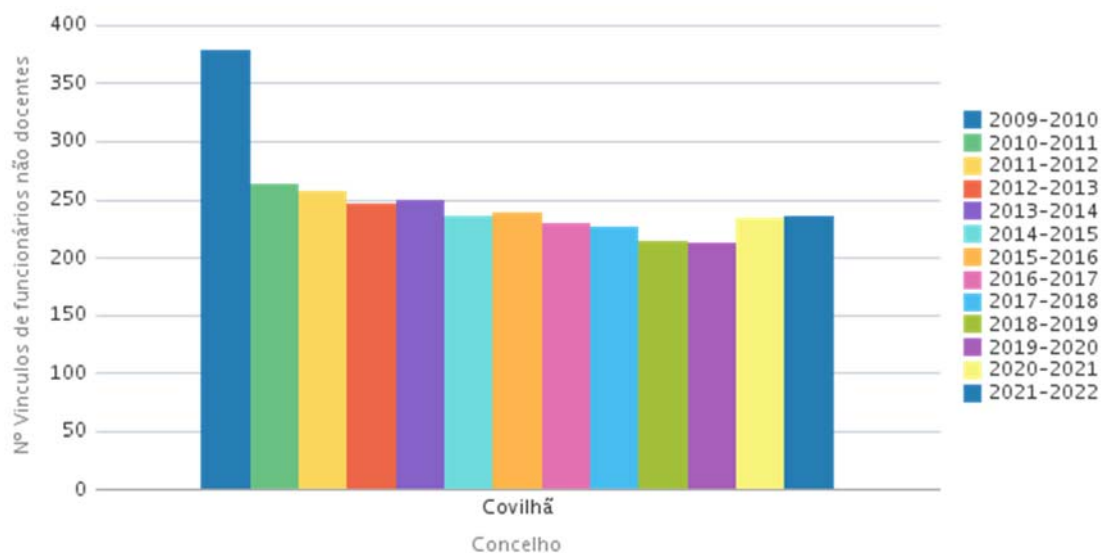
Quadro 25 - N.º turmas por tipo de oferta (rede pública)

N.º PESSOAL NÃO DOCENTE POR TIPO DE VÍNCULO

Ano Letivo	Carreira	Categoria	Concelho	Nº Vínculos de funcionários não docentes	Distribuição (%)
Total de 2021-2022				335	100,0%
2021-2022	Assistente Operacional	Assistente Operacional	Covilhã	235	100,0%
		Encarregado Operacional	Covilhã	6	100,0%
	Assistente Técnico	Assistente Técnico	Covilhã	49	100,0%
		Coordenador Técnico	Covilhã	6	100,0%
	Técnico Superior	Técnico Superior	Covilhã	38	100,0%
			Chefe de Serviços de Administração Escolar	Covilhã	1

Fonte: BIME.MEC.PT

Quadro 26 - N.º pessoal não docente por tipo de vínculo (carreira/categoria)



Fonte: BIME.MEC.PT

Gráfico 39 - Evolução do n.º vínculos de funcionários não docentes

Ano Letivo	Entidade	Concelho	Nº Vínculos de funcionários não docentes	Distribuição (%)
Total de 2021-2022			335	100,0%
2021-2022	Câmaras Municipais	Covilhã	274	34,3%
	Ministério da Educação e Ciência	Covilhã	59	65,1%
	Outro	Covilhã	2	0,6%

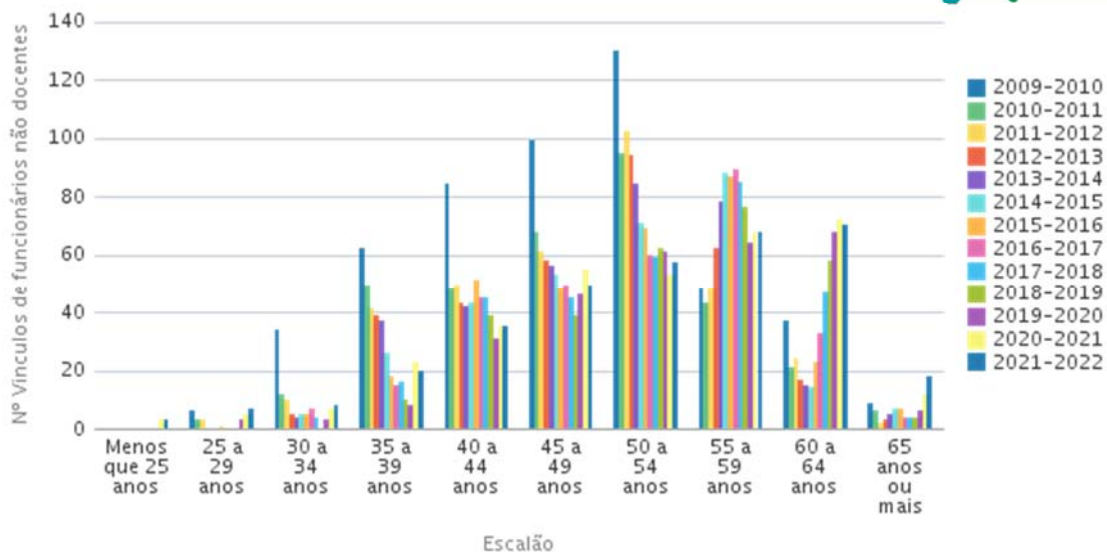
Fonte: BIME.MEC.PT

Quadro 27 - N.º vínculos de funcionários não docentes por entidade

Ano Letivo	Escalão	Concelho	Nº Vínculos de funcionários não docentes	Distribuição (%)
Total de 2021-2022			335	100,0%
2021-2022	Total de Menos que 25 anos		3	100,0%
	Menos que 25 anos	Covilhã	3	100,0%
	Total de 25 a 29 anos		7	100,0%
	25 a 29 anos	Covilhã	7	100,0%
	Total de 30 a 34 anos		8	100,0%
	30 a 34 anos	Covilhã	8	100,0%
	Total de 35 a 39 anos		20	100,0%
	35 a 39 anos	Covilhã	20	100,0%
	Total de 40 a 44 anos		35	100,0%
	40 a 44 anos	Covilhã	35	100,0%
	Total de 45 a 49 anos		49	100,0%
	45 a 49 anos	Covilhã	49	100,0%
	Total de 50 a 54 anos		57	100,0%
	50 a 54 anos	Covilhã	57	100,0%
	Total de 55 a 59 anos		68	100,0%
	55 a 59 anos	Covilhã	68	100,0%
	Total de 60 a 64 anos		70	100,0%
	60 a 64 anos	Covilhã	70	100,0%
	Total de 65 anos ou mais		18	100,0%
	65 anos ou mais	Covilhã	18	100,0%

Fonte: BIME.MEC.PT

Quadro 28 - N.º vínculos de funcionários não docentes por idade



Fonte: BIME.MEC.PT

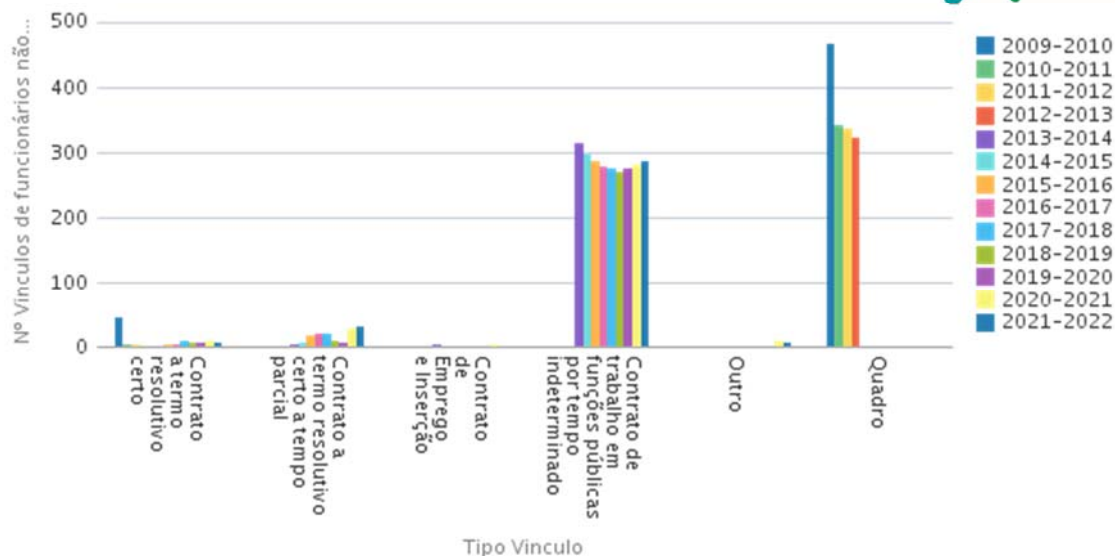
Gráfico 40 - Evolução n.º vínculos de funcionários não docentes por idade

Ano Letivo	Concelho	Tipo Vínculo	Nº Vínculos de funcionários não docentes	Distribuição (%)
------------	----------	--------------	--	------------------

Total de 2021-2022			335	100,0%
2021-2022	Covilhã	Contrato a termo resolutivo certo	8	2,4%
		Contrato a termo resolutivo certo a tempo parcial	31	9,3%
		Contrato de Emprego e Inserção	2	0,6%
		Contrato de trabalho em funções públicas por tempo indeterminado	286	85,4%
		Outro	8	2,4%

Fonte: BIME.MEC.PT

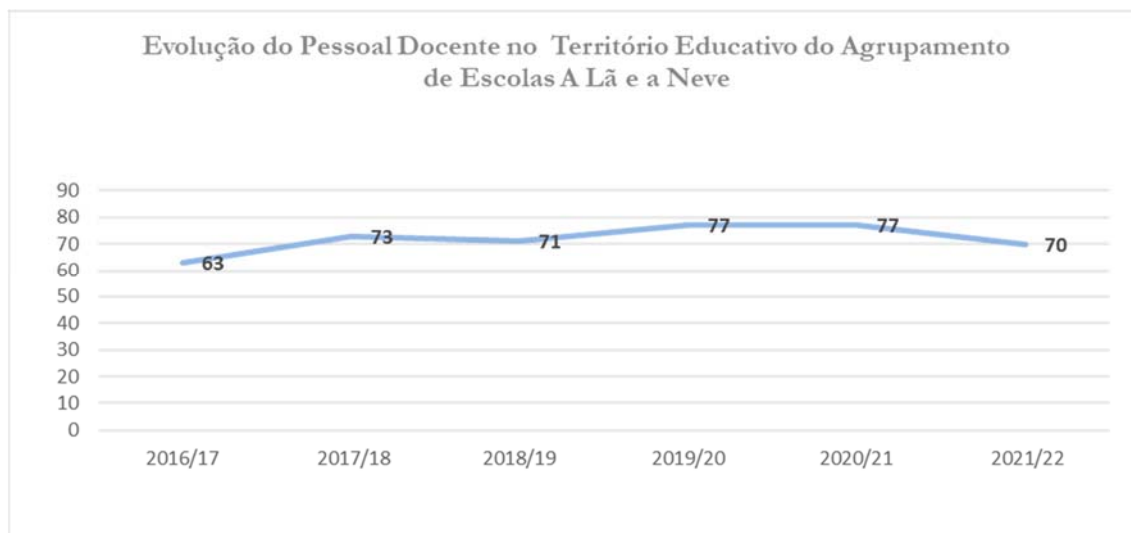
Quadro 29 - N.º vínculos de funcionários não docentes (tipo de vínculo)



Fonte: BIME.MEC.PT

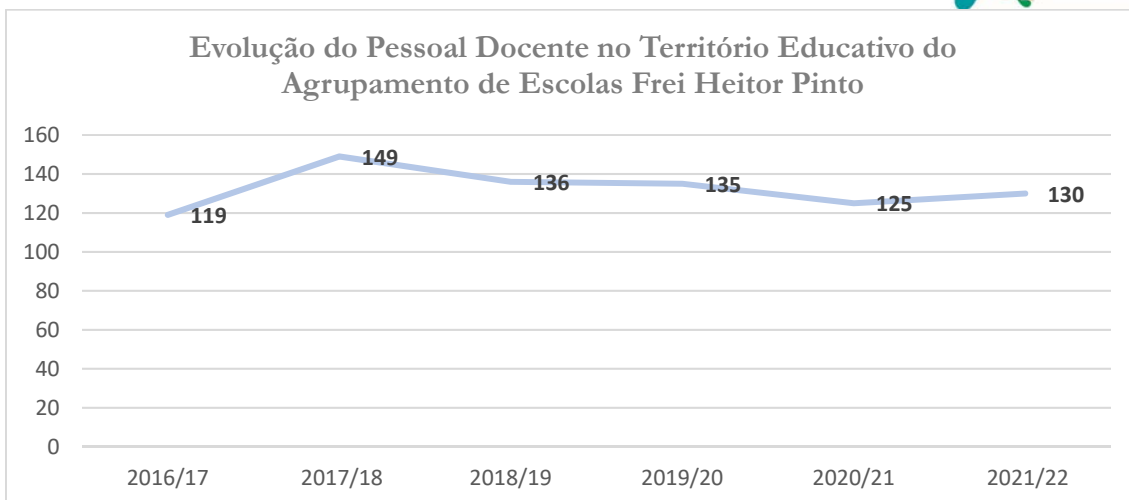
Gráfico 41 - N.º vínculos de funcionários não docentes (tipo de vínculo)

EVOLUÇÃO DO PESSOAL DOCENTE



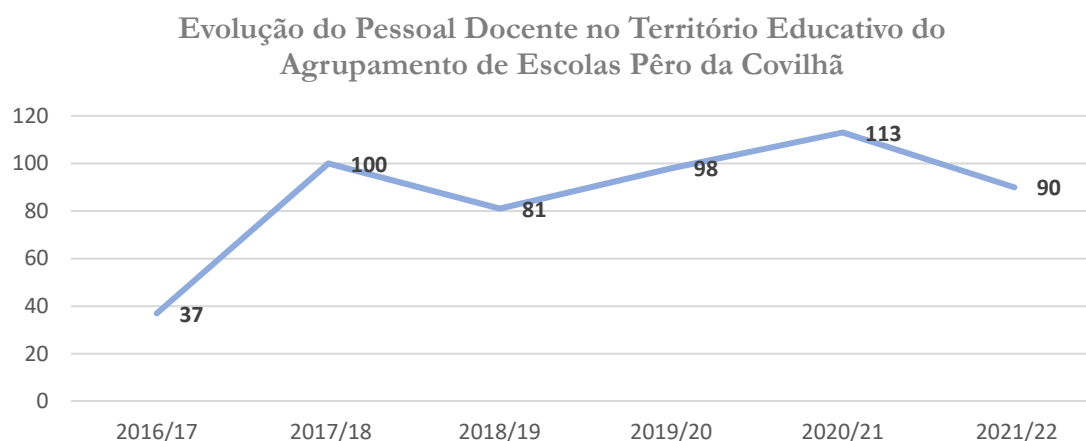
Fonte: Município da Covilhã - DEJ- Agrupamentos de Escolas e Escolas não agrupadas públicas e privadas

Gráfico 42 - Evolução do Pessoal Docente no Agrupamento de Escolas A Lã e a Neve



Fonte: Município da Covilhã - DEJ- Agrupamentos de Escolas e Escolas não agrupadas públicas e privadas

Gráfico 43 - Evolução do Pessoal Docente no Agrupamento de Escolas Frei Heitor Pinto

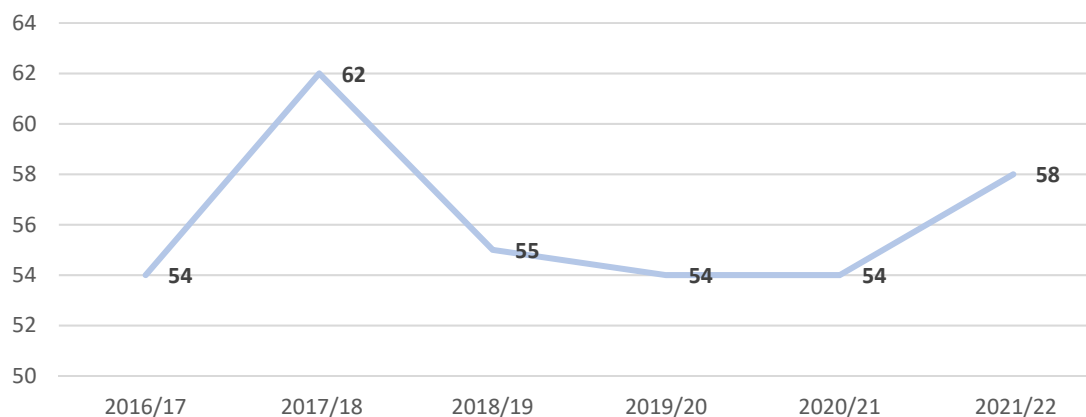


Fonte: Município da Covilhã - DEJ- Agrupamentos de Escolas e Escolas não agrupadas públicas e privadas

Gráfico 44 - Evolução do Pessoal Docente no Agrupamento de Escolas Pêro da Covilhã



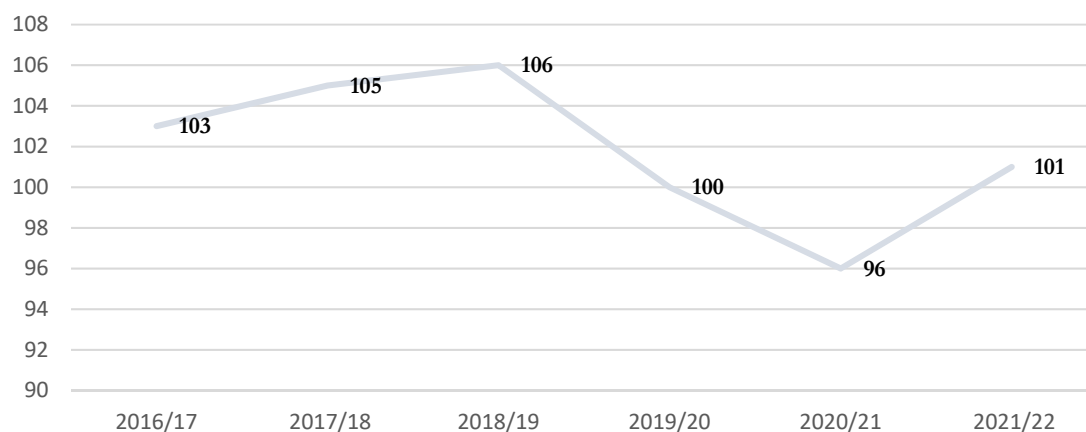
Evolução do Pessoal Docente no Território Educativo do Agrupamento de Escolas do Teixoso



Fonte: Município da Covilhã - DEJ- Agrupamentos de Escolas e Escolas não agrupadas públicas e privadas

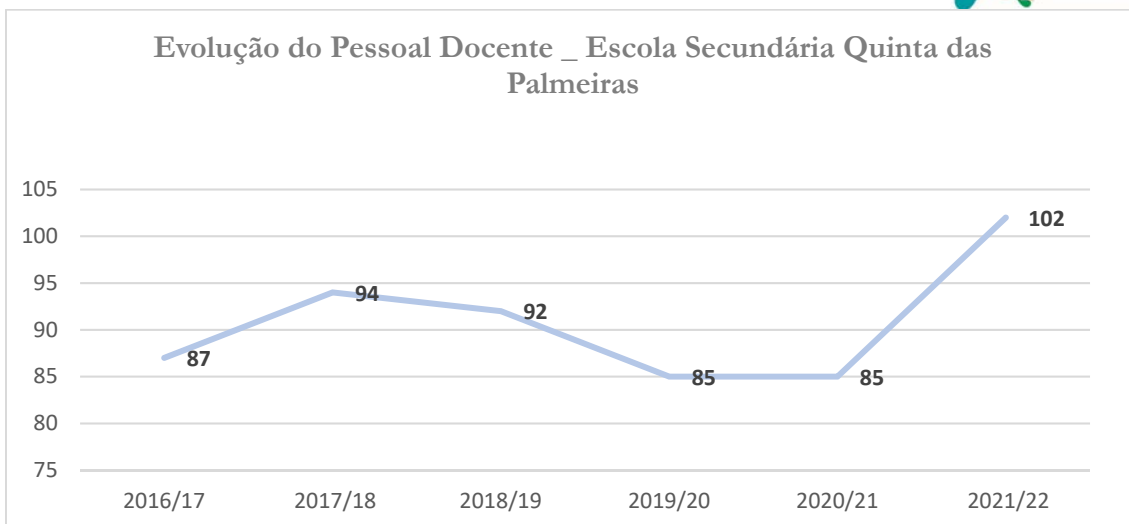
Gráfico 45 - Evolução do Pessoal Docente no Agrupamento de Escolas do Teixoso

Evolução do Pessoal Docente no Território Educativo da Escola Secundária Campos Melo



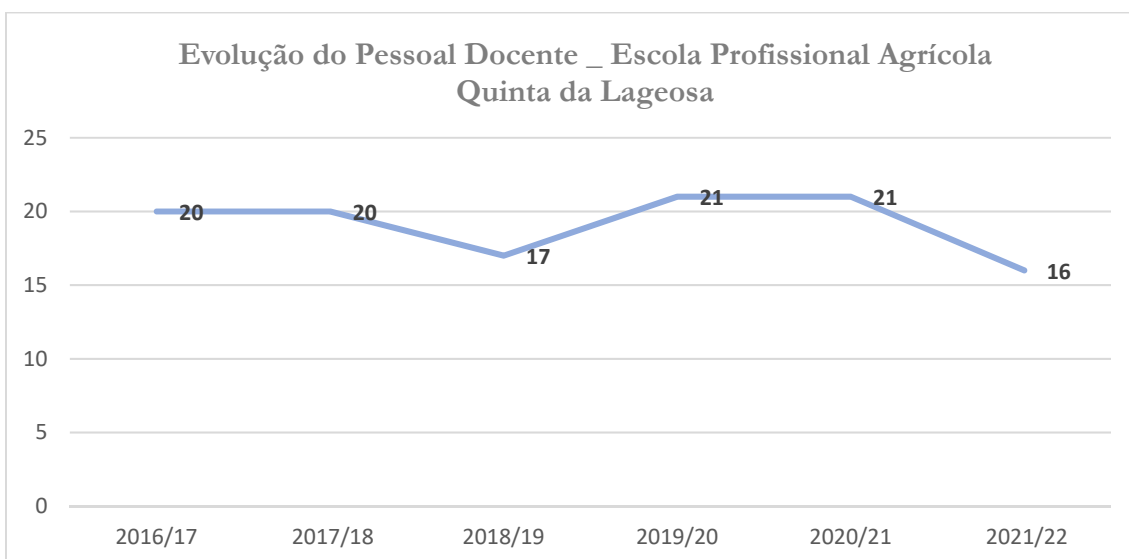
Fonte: Município da Covilhã - DEJ- Agrupamentos de Escolas e Escolas não agrupadas públicas e privadas

Gráfico 46 - Evolução do Pessoal Docente na Escola Secundária Campos Melo



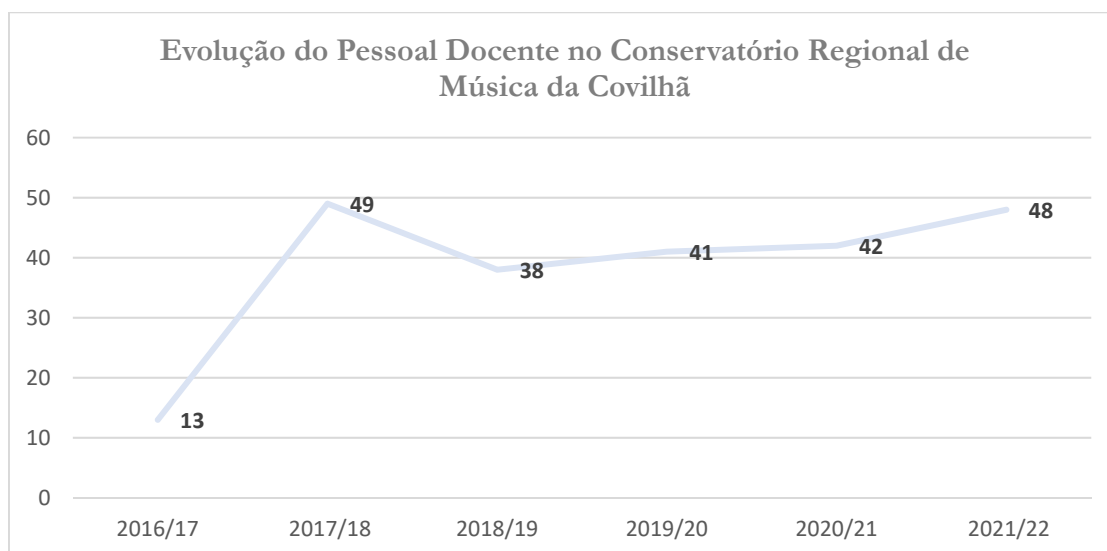
Fonte: Município da Covilhã - DEJ- Agrupamentos de Escolas e Escolas não agrupadas públicas e privadas

Gráfico 47 - Evolução do Pessoal Docente na Escola Secundária Quinta das Palmeiras



Fonte: Município da Covilhã - DEJ- Agrupamentos de Escolas e Escolas não agrupadas públicas e privadas

Gráfico 48 - Evolução do Pessoal Docente na Escola Secundária Quinta da Lageosa



Fonte: Município da Covilhã - DEJ- Agrupamentos de Escolas e Escolas não agrupadas públicas e privadas

Gráfico 49 - Evolução do Pessoal Docente no Conservatório Regional de Música da Covilhã

RESULTADOS POR CICLO

Concelho	Nível	Situação Atual	2009-2010		2010-2011		2011-2012	
			Nº Alunos	Taxa Resultados	Nº Alunos	Taxa Resultados	Nº Alunos	Taxa Resultados
Total de Covilhã			5 680	100,0%	5 581	100,0%	5 440	100,0%
Covilhã	Total de 1º Ciclo		1 841	100,0%	1 750	100,0%	1 693	100,0%
	1º Ciclo	Abandonou	6	0,3%	9	0,5%	8	0,5%
		Transitou/Concluiu	1 741	94,6%	1 682	96,1%	1 616	95,5%
		Não Transitou/Não Concluiu	92	5,0%	54	3,1%	67	4,0%
		Excluído/Retido por Faltas						
		Outras Situações	2	0,1%	5	0,3%	2	0,1%
	Total de 2º Ciclo		949	100,0%	982	100,0%	917	100,0%
	2º Ciclo	Abandonou	8	0,8%	11	1,1%	11	1,2%
		Transitou/Concluiu	863	90,9%	914	93,1%	815	88,9%
		Não Transitou/Não Concluiu	78	8,2%	57	5,8%	91	9,9%
		Excluído/Retido por Faltas						
		Outras Situações						
	Total de 3º Ciclo		1 400	100,0%	1 399	100,0%	1 356	100,0%
	3º Ciclo	Abandonou	1	0,1%	1	0,1%		
		Transitou/Concluiu	1 192	85,1%	1 226	87,6%	1 211	89,3%
		Não Transitou/Não Concluiu	153	10,9%	121	8,6%	112	8,3%
		Excluído/Retido por Faltas	4	0,3%	1	0,1%	4	0,3%
		Outras Situações	50	3,6%	50	3,6%	29	2,1%
	Total de Secundário		1 490	100,0%	1 450	100,0%	1 474	100,0%
	Secundário	Transitou/Concluiu	860	57,7%	856	59,0%	860	58,3%
		Não Transitou/Não Concluiu	226	15,2%	190	13,1%	207	14,0%
		Excluído/Retido por Faltas	36	2,4%	24	1,7%	11	0,7%
		Outras Situações	368	24,7%	380	26,2%	396	26,9%

Fonte: BIME.MEC.PT

Quadro 30 - Resultados por ciclo, de 2009 a 2012

		2012-2013		2013-2014		2014-2015		
Concelho	Nível	Situação Atual	Nº Alunos	Taxa Resultados	Nº Alunos	Taxa Resultados	Nº Alunos	Taxa Resultados
Total de Covilhã			5 342	100,0%	5 272	100,0%	5 064	100,0%
Covilhã	Total de 1º Ciclo		1 621	100,0%	1 558	100,0%	1 492	100,0%
	1º Ciclo	Abandonou	10	0,6%	2	0,1%	5	0,3%
		Transitou/Concluiu	1 522	93,9%	1 474	94,6%	1 427	95,6%
		Não Transitou/Não Concluiu	89	5,5%	82	5,3%	58	3,9%
		Excluído/Retido por Faltas						
		Outras Situações					2	0,1%
	Total de 2º Ciclo		891	100,0%	927	100,0%	882	100,0%
	2º Ciclo	Abandonou	7	0,8%	8	0,9%	6	0,7%
		Transitou/Concluiu	734	82,4%	818	88,2%	790	89,6%
		Não Transitou/Não Concluiu	150	16,8%	97	10,5%	84	9,5%
		Excluído/Retido por Faltas			4	0,4%	1	0,1%
		Outras Situações					1	0,1%
	Total de 3º Ciclo		1 379	100,0%	1 339	100,0%	1 299	100,0%
	3º Ciclo	Abandonou						
		Transitou/Concluiu	1 197	86,8%	1 181	88,2%	1 147	88,3%
		Não Transitou/Não Concluiu	140	10,2%	111	8,3%	113	8,7%
		Excluído/Retido por Faltas	9	0,7%	6	0,4%	4	0,3%
		Outras Situações	33	2,4%	41	3,1%	35	2,7%
	Total de Secundário		1 451	100,0%	1 448	100,0%	1 391	100,0%
	Secundário	Transitou/Concluiu	863	59,5%	869	60,0%	884	63,6%
		Não Transitou/Não Concluiu	205	14,1%	218	15,1%	146	10,5%
		Excluído/Retido por Faltas	5	0,3%	5	0,3%	14	1,0%
		Outras Situações	378	26,1%	356	24,6%	347	24,9%

Fonte: BIME.MEC.PT

Quadro 31 - Resultados por ciclo, de 2012 a 2015

		2015-2016		2016-2017		2017-2018		
Concelho	Nível	Situação Atual	Nº Alunos	Taxa Resultados	Nº Alunos	Taxa Resultados	Nº Alunos	Taxa Resultados
Total de Covilhã			4 932	100,0%	4 891	100,0%	4 815	100,0%
Covilhã	Total de 1º Ciclo		1 424	100,0%	1 414	100,0%	1 356	100,0%
	1º Ciclo	Abandonou	1	0,1%			1	0,1%
		Transitou/Concluiu	1 387	97,4%	1 375	97,2%	1 316	97,1%
		Não Transitou/Não Concluiu	35	2,5%	39	2,8%	39	2,9%
		Excluído/Retido por Faltas	1	0,1%				
		Outras Situações						
	Total de 2º Ciclo		838	100,0%	813	100,0%	824	100,0%
	2º Ciclo	Abandonou	1	0,1%	3	0,4%		
		Transitou/Concluiu	762	90,9%	735	90,4%	765	92,8%
		Não Transitou/Não Concluiu	75	8,9%	72	8,9%	58	7,0%
		Excluído/Retido por Faltas						
		Outras Situações			3	0,4%	1	0,1%
	Total de 3º Ciclo		1 280	100,0%	1 254	100,0%	1 245	100,0%
	3º Ciclo	Abandonou						
		Transitou/Concluiu	1 149	89,8%	1 156	92,2%	1 109	89,1%
		Não Transitou/Não Concluiu	97	7,6%	81	6,5%	82	6,6%
		Excluído/Retido por Faltas	1	0,1%	3	0,2%	3	0,2%
		Outras Situações	33	2,6%	14	1,1%	51	4,1%
	Total de Secundário		1 390	100,0%	1 410	100,0%	1 390	100,0%
	Secundário	Transitou/Concluiu	873	62,8%	877	62,2%	821	59,1%
		Não Transitou/Não Concluiu	146	10,5%	145	10,3%	149	10,7%
		Excluído/Retido por Faltas	5	0,4%	3	0,2%	4	0,3%
		Outras Situações						

Fonte: BIME.MEC.PT

Quadro 32 - Resultados por ciclo, de 2015 a 2018

Concelho	Ano Curricular	Situação Atual	2018-2019		2019-2020		2020-2021	
			Nº Alunos	Taxa Resultados	Nº Alunos	Taxa Resultados	Nº Alunos	Taxa Resultados
Total de Covilhã			1 152	100,0%	1 184	100,0%	1 172	100,0%
Covilhã	Total de 7º ano		389	100,0%	424	100,0%	378	100,0%
	7º ano	Abandonou						
		Transitou/Concluiu	368	94,6%	415	97,9%	367	97,1%
		Não Transitou/Não Concluiu	21	5,4%	5	1,2%	10	2,6%
		Excluído/Retido por Faltas						
		Outras Situações			4	0,9%	1	0,3%
	Total de 8º ano		382	100,0%	380	100,0%	415	100,0%
	8º ano	Transitou/Concluiu	371	97,1%	375	98,7%	408	98,3%
		Não Transitou/Não Concluiu	11	2,9%	4	1,1%	6	1,4%
		Excluído/Retido por Faltas						
		Outras Situações			1	0,3%	1	0,2%
	Total de 9º ano		381	100,0%	380	100,0%	379	100,0%
	9º ano	Não Progrediu						
		Progrediu	2	0,5%				
		Transitou/Concluiu	373	97,9%	375	98,7%	373	98,4%
		Não Transitou/Não Concluiu	6	1,6%	5	1,3%	3	0,8%
		Excluído/Retido por Faltas					2	0,5%
	Outras Situações					1	0,3%	

Fonte: BIME.MEC.PT

Quadro 33 - Resultados por ciclo, de 2018 a 2021

Notas Alunos por tipo ensino, nível (básico)

Ano Letivo	2020-2021	Tipo Ensino	Básico - Geral	Ano Curricular	6º ano	Nível	2º Ciclo	Disciplina	Matemática			
Nº Alunos												
Terceiro Período						Total de Terceiro Período	Exame Nacional					Total de Exame Nacional
Concelho	1	2	3	4	5		0	1	2	3	4	
Total Geral		25	141	120	69	355						
Covilhã		25	141	120	69	355						

Fonte: BIME.MEC.PT

Quadro 34 - Notas Alunos por tipo de Ensino, Nível e Disciplina de Matemática (2.º ciclo)

Ano Letivo	2020-2021	Tipo Ensino	Básico - Geral	Ano Curricular	9º ano	Nível	3º Ciclo	Disciplina	Matemática			
Nº Alunos												
Terceiro Período						Total de Terceiro Período	Exame Nacional					Total de Exame Nacional
Concelho	1	2	3	4	5		0	1	2	3	4	
Total Geral	2	81	91	56	30	260						
Covilhã	2	81	91	56	30	260						

Fonte: BIME.MEC.PT

Quadro 35 - Notas Alunos por tipo de Ensino, Nível e Disciplina de Matemática (3.º ciclo)

Ano Letivo	2020-2021	Tipo Ensino	Básico - Geral	Ano Curricular	9º ano	Nível	3º Ciclo	Disciplina	Português			
Nº Alunos												
Terceiro Período						Total de Terceiro Período	Exame Nacional					Total de Exame Nacional
Concelho	1	2	3	4	5		0	1	2	3	4	
Total Geral		9	141	77	32	259						
Covilhã		9	141	77	32	259						

Fonte: BIME.MEC.PT

Quadro 36 - Notas Alunos por tipo de Ensino, Nível e Disciplina de Português (3.º ciclo)



Ano Letivo	2020-2021	Tipo Avaliação	Terceiro Período	Tipo Ensino	Secundário - RegularCH	Ano Curricular	10º ano	Disciplina	Biologia e Geologia												Total de Nº Alunos				
	Nº Alunos																								
Concelho	0	1	2	3	4	5	6	7	8	9	10	11	12	13	14	15	16	17	18	19	20			95	
Total Geral									1	2	11	8	22	10	8	13	13	2	5						95
Covilhã									1	2	11	8	22	10	8	13	13	2	5						95
Ano Letivo	2020-2021	Tipo Avaliação	Terceiro Período	Tipo Ensino	Secundário - RegularCH	Ano Curricular	10º ano	Disciplina	Física e Química A												Total de Nº Alunos				
	Nº Alunos																								
Concelho	0	1	2	3	4	5	6	7	8	9	10	11	12	13	14	15	16	17	18	19	20			86	
Total Geral									5		7	13	8	11	8	10	9	7	4	4					86
Covilhã									5		7	13	8	11	8	10	9	7	4	4					86
Ano Letivo	2020-2021	Tipo Avaliação	Terceiro Período	Tipo Ensino	Secundário - RegularCH	Ano Curricular	10º ano	Disciplina	Geografia A												Total de Nº Alunos				
	Nº Alunos																								
Concelho	0	1	2	3	4	5	6	7	8	9	10	11	12	13	14	15	16	17	18	19	20			43	
Total Geral											4	6	8	9	4	3	6	1	1		1				43
Covilhã											4	6	8	9	4	3	6	1	1		1				43

Fonte: BIME.MEC.PT

Quadro 37 - Notas Alunos por tipo de Ensino, Nível, Ano 10.º e Disciplinas de Biologia e Geologia, Física e Química A e Geografia A (Secundário)



Ano Letivo	2020-2021	Tipo Avaliação	Terceiro Período	Tipo Ensino	Secundário - RegularCH	Ano Curricular	10º ano	Disciplina	História A	Nº Alunos											Total de Nº Alunos	
Concelho	0	1	2	3	4	5	6	7	8	9	10	11	12	13	14	15	16	17	18	19	20	
Total Geral							1			1	2	5	4	9	10	7	5	1	1	3		49
Covilhã							1			1	2	5	4	9	10	7	5	1	1	3		49
Ano Letivo	2020-2021	Tipo Avaliação	Terceiro Período	Tipo Ensino	Secundário - RegularCH	Ano Curricular	10º ano	Disciplina	Inglês	Nº Alunos											Total de Nº Alunos	
Concelho	0	1	2	3	4	5	6	7	8	9	10	11	12	13	14	15	16	17	18	19	20	
Total Geral									6	6	7	9	12	11	21	12	23	15	11	8	11	152
Covilhã									6	6	7	9	12	11	21	12	23	15	11	8	11	152
Ano Letivo	2020-2021	Tipo Avaliação	Terceiro Período	Tipo Ensino	Secundário - RegularCH	Ano Curricular	10º ano	Disciplina	Literatura Portuguesa	Nº Alunos											Total de Nº Alunos	
Concelho	0	1	2	3	4	5	6	7	8	9	10	11	12	13	14	15	16	17	18	19	20	
Total Geral											2	1	3		2		1					9
Covilhã											2	1	3		2		1					9

Fonte: BIME.MEC.PT

Quadro 38 - Notas Alunos por tipo de Ensino, Nível, Ano 10.º e Disciplinas de História A, Inglês e Literatura Portuguesa (Secundário)



Ano Letivo 2020-2021 Tipo Avaliação Terceiro Período Tipo Ensino Secundário - RegularCH Ano 10º ano Curricular Disciplina Matemática A

		Nº Alunos																				Total de Nº Alunos	
Concelho	0	1	2	3	4	5	6	7	8	9	10	11	12	13	14	15	16	17	18	19	20		
Total Geral						6	2	1	23	7	12	6	7	9	10	3	7	6	5	5		109	
Covilhã						6	2	1	23	7	12	6	7	9	10	3	7	6	5	5		109	
		Nº Alunos																				Total de Nº Alunos	
Ano Letivo	2020-2021	Tipo Avaliação	Terceiro Período	Tipo Ensino	Secundário - RegularCH	Ano Curricular	10º ano	Disciplina	Português														
Concelho	0	1	2	3	4	5	6	7	8	9	10	11	12	13	14	15	16	17	18	19	20		
Total Geral								2	4	4	21	16	27	30	9	18	24	5	3			163	
Covilhã								2	4	4	21	16	27	30	9	18	24	5	3			163	

Fonte: BIME.MEC.PT

Quadro 39 - Notas Alunos por tipo de Ensino, Nível, Ano 10.º e Disciplinas de Matemática A e Português (Secundário)

CARTA EDUCATIVA - MUNICÍPIO DA COVILHÃ



Ano Letivo 2020-2021 Tipo Avaliação Terceiro Período Tipo Ensino Secundário - RegularCH Ano Curricular 11º ano Disciplina Biologia e Geologia

		Nº Alunos																				Total de Nº Alunos
Concelho	0	1	2	3	4	5	6	7	8	9	10	11	12	13	14	15	16	17	18	19	20	
Total Geral									1		9	12	8	11	8	9	7	5	4	2		76
Covilhã									1		9	12	8	11	8	9	7	5	4	2		76
Ano Letivo	2020-2021	Tipo Avaliação	Terceiro Período	Tipo Ensino	Secundário - RegularCH	Ano Curricular	11º ano	Disciplina	Física e Química A												Total de Nº Alunos	
		Nº Alunos																				Total de Nº Alunos
Concelho	0	1	2	3	4	5	6	7	8	9	10	11	12	13	14	15	16	17	18	19	20	
Total Geral									1	7	7	8	5	6	4	5	8	10	5	8	2	76
Covilhã									1	7	7	8	5	6	4	5	8	10	5	8	2	76
Ano Letivo	2020-2021	Tipo Avaliação	Terceiro Período	Tipo Ensino	Secundário - RegularCH	Ano Curricular	11º ano	Disciplina	Geografia A												Total de Nº Alunos	
		Nº Alunos																				Total de Nº Alunos
Concelho	0	1	2	3	4	5	6	7	8	9	10	11	12	13	14	15	16	17	18	19	20	
Total Geral									1		11	12	3	7	6	4	5	3		2		54
Covilhã									1		11	12	3	7	6	4	5	3		2		54

Fonte: BIME.MEC.PT

Quadro 40 - Notas Alunos por tipo de Ensino, Nível, Ano 11.º e Disciplinas de Biologia e Geologia, Física e Química A e Geografia A (Secundário)



Ano Letivo	2020-2021	Tipo Avaliação	Terceiro Período	Tipo Ensino	Secundário - RegularCH	Ano Curricular	11º ano	Disciplina	História A												Total de Nº Alunos		
										Nº Alunos													
Concelho	0	1	2	3	4	5	6	7	8	9	10	11	12	13	14	15	16	17	18	19	20		
Total Geral											1	1	2	7	11	7	3	3	4	2	1		42
Covilhã											1	1	2	7	11	7	3	3	4	2	1		42
Ano Letivo	2020-2021	Tipo Avaliação	Terceiro Período	Tipo Ensino	Secundário - RegularCH	Ano Curricular	11º ano	Disciplina	Inglês												Total de Nº Alunos		
										Nº Alunos													
Concelho	0	1	2	3	4	5	6	7	8	9	10	11	12	13	14	15	16	17	18	19	20		
Total Geral											2	6	6	8	11	12	18	7	15	12	10		107
Covilhã											2	6	6	8	11	12	18	7	15	12	10		107
Ano Letivo	2020-2021	Tipo Avaliação	Terceiro Período	Tipo Ensino	Secundário - RegularCH	Ano Curricular	11º ano	Disciplina	Literatura Portuguesa												Total de Nº Alunos		
										Nº Alunos													
Concelho	0	1	2	3	4	5	6	7	8	9	10	11	12	13	14	15	16	17	18	19	20		
Total Geral												3	2	2	5	1			3				16
Covilhã												3	2	2	5	1			3				16

Fonte: BIME.MEC.PT

Quadro 41 - Notas Alunos por tipo de Ensino, Nível, Ano 11.º e Disciplinas de História A, Inglês e Literatura Portuguesa (Secundário)



Ano Letivo	2020-2021	Tipo Avaliação	Terceiro Período	Tipo Ensino	Secundário - RegularCH	Ano Curricular	11º ano	Disciplina	Matemática A												Total de Nº Alunos	
										Nº Alunos												
Concelho	0	1	2	3	4	5	6	7	8	9	10	11	12	13	14	15	16	17	18	19	20	
Total Geral						2	3		7	5	14	5	8	3	10	5	10	5	7	5	5	94
Covilhã						2	3		7	5	14	5	8	3	10	5	10	5	7	5	5	94
Ano Letivo	2020-2021	Tipo Avaliação	Terceiro Período	Tipo Ensino	Secundário - RegularCH	Ano Curricular	11º ano	Disciplina	Português												Total de Nº Alunos	
										Nº Alunos												
Concelho	0	1	2	3	4	5	6	7	8	9	10	11	12	13	14	15	16	17	18	19	20	
Total Geral									1	1	10	18	16	18	21	18	22	15	5	4	1	150
Covilhã									1	1	10	18	16	18	21	18	22	15	5	4	1	150

Fonte: BIME.MEC.PT

Quadro 42 - Notas Alunos por tipo de Ensino, Nível, Ano 11.º e Disciplinas de Matemática A e Português (Secundário)



Ano Letivo 2020-2021 Tipo Avaliação Terceiro Período Tipo Ensino Secundário - RegularCH Ano Curricular 12º ano Disciplina História A

		Nº Alunos																			Total de Nº Alunos		
Concelho		0	1	2	3	4	5	6	7	8	9	10	11	12	13	14	15	16	17	18	19	20	
Total Geral												7	12	1	4	3	5	1	4		1		38
Covilhã												7	12	1	4	3	5	1	4		1		38
		Nº Alunos																			Total de Nº Alunos		
Ano Letivo	2020-2021	Tipo Avaliação	Terceiro Período	Tipo Ensino	Secundário - RegularCH	Ano Curricular	12º ano	Disciplina	Inglês														
Total Geral															1		3	4	4	8	5	9	34
Covilhã															1		3	4	4	8	5	9	34

Fonte: BIME.MEC.PT

Quadro 43 - Notas Alunos por tipo de Ensino, Nível, Ano 12.º e Disciplinas de História A e Inglês (Secundário)



Ano Letivo	2020-2021	Tipo Avaliação	Terceiro Período	Tipo Ensino	Secundário - RegularCH	Ano Curricular	12º ano	Disciplina	Matemática A	Nº Alunos											Total de Nº Alunos												
										0	1	2	3	4	5	6	7	8	9	10	11	12	13	14	15	16	17	18	19	20			
Concelho																																	
Total Geral																																	81
Covilhã																																	81
Ano Letivo	2020-2021	Tipo Avaliação	Terceiro Período	Tipo Ensino	Secundário - RegularCH	Ano Curricular	12º ano	Disciplina	Português	Nº Alunos											Total de Nº Alunos												
										0	1	2	3	4	5	6	7	8	9	10	11	12	13	14	15	16	17	18	19	20			
Concelho																																	
Total Geral																																	137
Covilhã																																	137

Fonte: BIME.MEC.PT

Quadro 44 - Notas Alunos por tipo de Ensino, Nível, Ano 12.º e Disciplinas de Matemática A e Português (Secundário)

Média dos Exames Nacionais por concelho - secundário

Ano Letivo	2020-2021	Disciplina	Biologia e Geologia	Região	Centro
Ano Curricular	11º ano	Média por Região	5,11	Média Nacional	10,86
Tipo Ensino	Concelho	Média por Concelho	Varição face à Média Regional	Varição face à Média Nacional	
Secundário - RegularCH	Covilhã	10,60	5,49	-0,26	
Ano Letivo	2020-2021	Disciplina	Física e Química A	Região	Centro
Ano Curricular	11º ano	Média por Região	5,56	Média Nacional	8,35
Tipo Ensino	Concelho	Média por Concelho	Varição face à Média Regional	Varição face à Média Nacional	
Secundário - RegularCH	Covilhã	9,09	3,53	0,74	
Ano Letivo	2020-2021	Disciplina	Geografia A	Região	Centro
Ano Curricular	11º ano	Média por Região	9,50	Média Nacional	10,89
Tipo Ensino	Concelho	Média por Concelho	Varição face à Média Regional	Varição face à Média Nacional	
Secundário - RegularCH	Covilhã	9,00	-0,50	-1,89	

Fonte: BIME.MEC.PT

Quadro 45 - Média dos exames nacionais por concelho – 11.º ano em 2020-2021 (Secundário)

Médias dos Exames Nacionais por disciplina

Ano Letivo	2020-2021	Disciplina	História A	Região	Centro
Ano Curricular	12º ano	Média por Região	14,67	Média Nacional	13,50
Tipo Ensino	Concelho	Média por Concelho	Varição face à Média Regional	Varição face à Média Nacional	
Secundário - RegularCH	Covilhã	17,00	2,33	3,50	
Ano Letivo	2020-2021	Disciplina	Matemática A	Região	Centro
Ano Curricular	12º ano	Média por Região	5,78	Média Nacional	9,49
Tipo Ensino	Concelho	Média por Concelho	Varição face à Média Regional	Varição face à Média Nacional	
Secundário - RegularCH	Covilhã	16,71	10,93	7,23	
Ano Letivo	2020-2021	Disciplina	Português	Região	Centro
Ano Curricular	12º ano	Média por Região	3,33	Média Nacional	9,62
Tipo Ensino	Concelho	Média por Concelho	Varição face à Média Regional	Varição face à Média Nacional	
Secundário - RegularCH	Covilhã	12,50	9,17	2,88	

Fonte: BIME.MEC.PT

Quadro 46 - Média dos exames nacionais por disciplina – 12.º ano em 2020-2021 (Secundário)

Taxa de retenção, abandono e transição escolar no 1.º ciclo

Ano Letivo	Alunos Matriculados	Retenção	Taxa Retenção	Abandono	Taxa Abandono	Total	Taxa RA	Taxa de Transição
2008/2009	1934	40	2,07	9	0,47	49	2,53	97,47
2009/2010	1908	66	3,46	10	0,52	76	3,98	96,02
2010/2011	1840	89	4,84	12	0,65	101	5,49	94,51
2011/2012	1780	56	3,15	11	0,62	67	3,76	96,24
2012/2013	1714	69	4,03	11	0,64	80	4,67	95,33
2013/2014	1559	22	1,41	0	0,00	22	1,41	98,59
2014/2015	1509	55	3,64	5	0,33	60	3,98	96,02
2015/2016	1417	31	2,19	1	0,07	32	2,26	97,74
2016/2017	1405	38	2,70	0	0,00	38	2,70	97,30
2017/2018	1357	31	2,28	0	0,00	31	2,28	97,72
2018/2019	1322	17	1,29	0	0,00	17	1,29	98,71
2019/2020	1321	20	1,51	0	0,00	20	1,51	98,49
2020/2021	1253	33	2,63	1	0,08	34	2,71	97,29

Fonte: Município da Covilhã – DEJ e Agrupamento de escolas e escolas não agrupadas públicas e privadas

Quadro 47 - Evolução da taxa de retenção, abandono e transição escolar no 1.º ciclo

A taxa de transição no 1º ciclo no ano letivo de 2020/2021 é de 97,29%. A taxa de retenção é de 2,63% e a taxa de abandono escolar é residual e situa-se em 0,08%.

Taxa de retenção, abandono e transição escolar no 2.º ciclo

Ano letivo	Alunos Matriculados	Retenção	Taxa Retenção	Abandono	Taxa Abandono	Total	Taxa RA	Taxa de Transição
2004/2005	996	119	11,95	11	1,10	130	13,05	86,95
2005/2006	970	78	8,04	7	0,72	85	8,76	91,24
2006/2007	999	79	7,91	9	0,90	88	8,81	91,19
2007/2008	985	62	6,29	8	0,81	70	7,11	92,89
2008/2009	969	35	3,61	35	3,61	70	7,22	92,78
2009/2010	950	86	9,05	9	0,95	95	10,00	90,00
2010/2011	919	66	7,18	13	1,41	79	8,60	91,40
2011/2012	926	99	10,69	12	1,30	111	11,99	88,01
2012/2013	900	150	16,67	11	1,22	161	17,89	82,11
2013/2014	942	89	9,45	13	1,38	102	10,83	89,17
2014/2015	912	83	9,10	17	1,86	100	10,96	89,04
2015/2016	854	66	7,73	1	0,12	67	7,85	92,15
2016/2017	830	76	9,16	3	0,36	79	9,52	90,48
2017/2018	827	56	6,77	0	0,00	56	6,77	93,23
2018/2019	808	28	3,47	0	0,00	28	3,47	96,53
2019/2020	739	17	2,30	0	0,00	17	2,30	97,70
2020/2021	735	21	2,86	0	0,00	21	2,86	97,14

Fonte: Município da Covilhã – DEJ e Agrupamento de escolas e escolas não agrupadas públicas e privadas

Quadro 48 - Evolução da taxa de retenção, abandono e transição escolar no 2.º ciclo

A taxa de transição no 2.º ciclo, no ano letivo de 2020/2021, foi de 97,14%. A taxa de retenção atingiu 2,86% e não se verificou abandono escolar.

Taxa de retenção, abandono e transição escolar no 3.º ciclo

Ano Letivo	Alunos Matriculados	Retenção	Taxa Ret	Abandono	Taxa Ab.	Total	Taxa RA	Taxa de Transição
2004/2005	1692	310	18,32	26	1,54	336	19,86	80,14
2005/2006	1606	267	16,63	43	2,68	310	19,30	80,70
2006/2007	1538	155	10,08	16	1,04	171	11,12	88,88
2007/2008	1253	146	11,65	4	0,32	150	11,97	88,03
2008/2009	1289	109	8,46	46	3,57	155	12,02	87,98
2009/2010	1369	180	13,15	6	0,44	186	13,59	86,41
2010/2011	1320	121	9,17	2	0,15	123	9,32	90,68
2011/2012	1359	124	9,12	0	0,00	124	9,12	90,88
2012/2013	1684	122	7,24	1	0,06	123	7,30	92,70
2013/2014	1234	108	8,75	1	0,08	109	8,83	91,17
2014/2015	1210	98	8,10	0	0,00	98	8,10	91,90
2015/2016	1171	65	5,55	0	0,00	65	5,55	94,45
2016/2017	1068	71	6,65	0	0,00	71	6,65	93,35
2017/2018	1210	98	8,10	0	0,00	98	8,10	91,90
2018/2019	1187	65	5,48	0	0,00	65	5,48	94,52
2019/2020	1194	71	5,95	0	0,00	71	5,95	94,05
2020/2021	1173	86	7,33	3	0,26	89	7,59	92,41

Fonte: Município da Covilhã – DEJ e Agrupamento de escolas e escolas não agrupadas públicas e privadas

Quadro 49 - Evolução da taxa de retenção, abandono e transição escolar no 3.º ciclo

A taxa de transição no 3.º ciclo, no ano letivo de 2020/2021, foi de 92,41%. A taxa de retenção atingiu 7,33% e a taxa de abandono foi residual, de 0,26%.

Taxa de retenção, abandono e transição escolar no secundário

Ano letivo	Alunos Matriculados	Retenção	Taxa Retenção	Abandono	Taxa Abandono	Total	Taxa RA	Taxa de Transição
2004/2005	1762	407	23,10	54	3,06	461	26,16	73,84
2005/2006	1611	379	23,53	46	2,86	425	26,38	73,62
2006/2007	1734	260	14,99	30	1,73	290	16,72	83,28
2007/2008	1425	184	12,91	11	0,77	195	13,68	86,32
2008/2009	1428	202	14,15	17	1,19	219	15,34	84,66
2009/2010	1264	168	13,29	40	3,16	208	16,46	83,54
2010/2011	1367	165	12,07	15	1,10	180	13,17	86,83
2011/2012	1261	184	14,59	9	0,71	193	15,31	84,69
2012/2013	2147	170	7,92	7	0,33	177	8,24	91,76
2013/2014	1644	190	11,56	5	0,30	195	11,86	88,14
2014/2015	1349	133	9,86	11	0,82	144	10,67	89,33
2015/2016	2028	102	5,03	7	0,35	109	5,37	94,63
2016/2017	2001	99	4,95	2	0,10	101	5,05	94,95
2017/2018	2281	130	5,70	8	0,35	138	6,05	93,95
2018/2019	2294	85	3,71	9	0,39	94	4,10	95,90
2019/2020	3609	38	1,05	13	0,36	51	1,41	98,59
2020/2021	2871	24	0,84	5	0,17	29	1,01	98,99

Fonte: Município da Covilhã – DEJ e Agrupamento de escolas e escolas não agrupadas públicas e privadas

Quadro 50 - Evolução da taxa de retenção, abandono e transição escolar no secundário

A taxa de transição no secundário, no ano letivo de 2020/2021, foi de 98,99%. A taxa de retenção atingiu 0,84% e a taxa de abandono foi de 0,17%.

Aldeia de São Francisco de Assis



Fonte: Município da Covilhã

Figura 6 - Mapa Freguesia de Aldeia de São Francisco de Assis

Zona Geográfica	População residente								
	Homens			Mulheres			Total		
	2021	2011	Var.	2021	2011	Var.	2021	2011	Var.
Aldeia de São Francisco de Assis	224	303	-26,1%	265	329	-19,5%	489	632	-22,6%

Fonte: INE – Censos da população 2021

Quadro 51 - População residente – Freguesia de Aldeia de São Francisco de Assis

A Aldeia de São Francisco de Assis é uma freguesia do concelho da Covilhã localizada numa zona denominada de Couto Mineiro. Situada no vertente sul do complexo montanhoso da Serra da Estrela e estando muito próxima do rio Zêzere, foi com o aparecimento de volfrâmio e o início da atividade mineira em 1881 que a vida social e económica desta freguesia sofreu várias alterações. O camponês transformou-se em operário mineiro e a população cresceu com vagas provenientes de outros pontos do país à procura de trabalho na indústria mineira. De facto, o complexo industrial das Minas da Panasqueira, na Barroca Grande, é ainda hoje considerado um dos mais importantes a nível europeu, pela grande capacidade de exploração de volfrâmio e considerado o melhor volfrâmio do Mundo. Países como os Estados Unidos, Japão, Alemanha e Inglaterra contam-se como destinos da



exportação deste minério. O mineiro constitui uma figura central da cultura da Freguesia. Os exemplos de Património Habitacional em Xisto, o Monumento ao Cristo Operário e os Bairros habitacionais adjacentes às Minas são símbolos de como a cultura mineira modificou a paisagem serrana, onde o granito se mistura com o xisto, em contraste com as estruturas industriais da exploração mineira. Percorrer esta aldeia é sentir o pulsar de uma vida dura, repleta de uma história viva que ainda hoje perdura.

ESCOLA BÁSICA DE BARROCA GRANDE, COVILHÃ

A Escola Básica de Barroca Grande, Covilhã faz parte do Agrupamento de Escolas Frei Heitor Pinto, Covilhã.

Os alunos oriundos da freguesia de Aldeia de S. Francisco de Assis têm como jardim de infância e escola de 1º ciclo do ensino básico de referência a Escola Básica de Barroca Grande, Covilhã.

Conforme enunciado no ponto 14 do Artigo 7º da Republicação do Despacho Normativo n.º 6/2018, de 12 de abril, anexo e parte integrante do Despacho Normativo n.º 10-B/2021 de 14 de abril “*Quando o estabelecimento de educação e de ensino pretendido não for aquele que serve a respetiva área de residência e neste também for disponibilizada vaga na oferta educativa pretendida, o encarregado de educação ou o aluno suportam a expensas próprias os encargos ou o acréscimo de encargos que daí possam resultar, designadamente com a deslocação do aluno...*”.

Alunos matriculados por nível de ensino

Ano Letivo 2021/2022	N.º alunos no pré-escolar				N.º alunos no 1.º ciclo do ensino básico				
	3 ANOS	4 ANOS	5 ANOS	TOTAL	1.º ANO	2.º ANO	3.º ANO	4.º ANO	TOTAL
	3	2	2	7	1	1	2	2	6

Fonte: Município da Covilhã – DEJ e Agrupamento de escolas e escolas não agrupadas públicas e privadas

Quadro 52 - N.º alunos matriculados por nível de ensino – (pré-escolar/1º ciclo) - Escola Básica de Barroca Grande, Covilhã

Turmas, Pessoal Docente e Não Docente, Distribuição de Alunos por Género

Ano Letivo 2021/2022	Pré-Escolar					1.º ciclo do ensino básico				
	N.º Turmas	N.º Pessoal Docente	N.º Pessoal não Docente	N.º Alunos – Homens	N.º Alunos – Mulheres	N.º Turmas	N.º Pessoal Docente	N.º Pessoal não Docente	N.º Alunos – Homens	N.º Alunos – Mulheres
	1	1	1	4	3	1	1	1	2	4

Fonte: Município da Covilhã – DEJ e Agrupamento de escolas e escolas não agrupadas públicas e privadas

Quadro 53 - N.º turmas, pessoal docente e não docente, distribuição de alunos por género—Escola Básica de Barroca Grande, Covilhã

Alunos NE, Alunos Com Refeições, Inscrições nas AEC e Inscrições no Prolongamento de Horário

Ano Letivo 2021/2022	Pré-Escolar				1.º ciclo do ensino básico		
	N.º Alunos NE	N.º Alunos com Refeições	N.º Alunos com AAAF	N.º Alunos NE	N.º Alunos com Refeições	N.º Alunos com AEC	N.º Alunos com CAF
	0	5	2	0	2	6	0

Fonte: Município da Covilhã – DEJ e Agrupamento de escolas e escolas não agrupadas públicas e privadas

Quadro 54 - N.º alunos NE, alunos com refeições, inscrições nas AAAF, AEC e CAF – (pré-escolar/1º ciclo) - Escola Básica de Barroca Grande, Covilhã



Taxa de Retenção, Taxa de Abandono e Taxa de Transição

Ano Letivo 2020/2021	Taxa de Retenção	Taxa de Abandono	Taxa de Transição
		0%	0%

Fonte: Município da Covilhã – DEJ e Agrupamento de escolas e escolas não agrupadas públicas e privadas

Quadro 55 - Taxa de retenção, taxa de abandono e taxa de transição – Escola Básica de Barroca Grande, Covilhã

Barco e Coutada



Fonte: Município da Covilhã

Figura 7 - Mapa União de Freguesias de Barco e Coutada

Zona Geográfica	População residente								
	Homens			Mulheres			Total		
	2021	2011	Var.	2021	2011	Var.	2021	2011	Var.
Barco e Coutada	331	402	-17,7%	392	477	-17,8%	723	879	-17,7%

Fonte: INE – Censos da população 2021

Quadro 56 - População residente – União de Freguesias de Barco e Coutada

BARCO

A freguesia do Barco situa-se a 20 quilómetros da sede do concelho e encontra-se encaixada entre a Serra da Estrela e a Serra da Gardunha, junto ao rio Zêzere, no extremo sudeste de Castelo Branco e no seu limite com o concelho de Fundão.

Aldeia bucólica com uma esplêndida paisagem, que se estende ao longo da margem Norte do Rio Zêzere, foi durante muitos anos o ponto de travessia de pessoas e bens, entre margens do rio ganhando daí o seu nome.

No monte de Argemela, separado da povoação pelo rio Zêzere, encontram-se restos de três muros, que terão pertencido a um acampamento romano. Segundo a tradição, este acampamento teria sido construído por um procônsul romano para defesa contra o Viriato.

Aqui foram explorados volfrâmio e estanho, até há alguns anos atrás, mas a sua extração está, agora, paralisada.

Em 2013, foi agregada com a freguesia de Coutada, formando a União de Freguesias de Barco e Coutada.

COUTADA

A Coutada situa-se a 20Km da Covilhã, no cimo dum morro de 430m.

A antiga freguesia da Coutada foi criada em 4 de agosto de 1984.

A localidade da Coutada está essencialmente rodeada de pinheiros e mato diverso o que não impede, no entanto que existam já algumas espécies selvagens em vias de extinção, tais como o javali e o lobo, bem como os coelhos.



O significado do nome da localidade parece óbvio. Coutada, substantivo feminino, significa *"terra defesa, cercada ou não, que gozava de certos privilégios"*.

JARDIM DE INFÂNCIA DE COUTADA, COVILHÃ

O Jardim de Infância de Coutada, Covilhã faz parte do Agrupamento de Escolas Frei Heitor Pinto, Covilhã.

Os alunos oriundos da União de Freguesia de Barco e Coutada têm como referência o jardim de infância de Coutada, e a escola do 1.º ciclo do ensino básico com autorização especial de funcionamento situada no mesmo edifício escolar.

Conforme enunciado no ponto 14 do Artigo 7º da Republicação do Despacho Normativo n.º 6/2018, de 12 de abril, anexo e parte integrante do Despacho Normativo n.º 10-B/2021 de 14 de abril *"Quando o estabelecimento de educação e de ensino pretendido não for aquele que serve a respetiva área de residência e neste também for disponibilizada vaga na oferta educativa pretendida, o encarregado de educação ou o aluno suportam a expensas próprias os encargos ou o acréscimo de encargos que daí possam resultar, designadamente com a deslocação do aluno..."*.

Alunos matriculados por nível de ensino

Ano Letivo 2021/2022	N.º alunos no pré-escolar				N.º alunos no 1.º ciclo do ensino básico				
	3 ANOS	4 ANOS	5 ANOS	TOTAL	1.º ANO	2.º ANO	3.º ANO	4.º ANO	TOTAL
	1	0	1	2	0	2	1	3	6

Fonte: Município da Covilhã – DEJ e Agrupamento de escolas e escolas não agrupadas públicas e privadas

Quadro 57 - N.º alunos matriculados por nível de ensino – (pré-escolar/1º ciclo) - Jardim de Infância de Coutada, Covilhã

Turmas, Pessoal Docente e Não Docente, Distribuição de Alunos por Género

Ano Letivo 2021/2022	Pré-Escolar					1.º ciclo do ensino básico				
	N.º Turmas	N.º Pessoal Docente	N.º Pessoal não Docente	N.º Alunos – Homens	N.º Alunos – Mulheres	N.º Turmas	N.º Pessoal Docente	N.º Pessoal não Docente	N.º Alunos – Homens	N.º Alunos – Mulheres
	1	1	0	2	0	1	1	1	3	3

Fonte: Município da Covilhã – DEJ e Agrupamento de escolas e escolas não agrupadas públicas e privadas

Quadro 58 - N.º turmas, pessoal docente e não docente, distribuição de alunos por género– (pré-escolar/1º ciclo) - Jardim de Infância de Coutada, Covilhã

Alunos NE, Alunos Com Refeições, Inscrições nas AEC e Inscrições no Prolongamento de Horário

Ano Letivo 2021/2022	Pré-Escolar				1.º ciclo do ensino básico		
	N.º Alunos NE	N.º Alunos com Refeições	N.º Alunos com AAAF	N.º Alunos NE	N.º Alunos com Refeições	N.º Alunos com AEC	N.º Alunos com CAF
	0	2	2	1	5	6	4

Fonte: Município da Covilhã – DEJ e Agrupamento de escolas e escolas não agrupadas públicas e privadas

Quadro 59 – N.º alunos NE, alunos com refeições, inscrições nas AAAF, AEC e CAF – (pré-escolar/1º ciclo) – Jardim de Infância de Coutada, Covilhã

Taxa de Retenção, Taxa de Abandono e Taxa de Transição

Ano Letivo 2020/2021	Taxa de Retenção	Taxa de Abandono	Taxa de Transição
	0%	0%	100%

Fonte: Município da Covilhã – DEJ e Agrupamento de escolas e escolas não agrupadas públicas e privadas

Quadro 60 - Taxa de retenção, taxa de abandono e taxa de transição– Jardim de Infância de Coutada, Covilhã

Boidobra



Fonte: Município da Covilhã

Figura 8 - Mapa Freguesia de Boidobra

Zona Geográfica	População residente								
	Homens			Mulheres			Total		
	2021	2011	Var.	2021	2011	Var.	2021	2011	Var.
Boidobra	1562	1606	-2,7%	1605	1640	-2,1%	3167	3246	-2,4%

Fonte: INE – Censos da população 2021

Quadro 59 - População residente – Freguesia de Boidobra

A quatro quilómetros da sede do Concelho, a freguesia da Boidobra está situada na margem direita do rio Zêzere. As suas origens remontam ao século XII. Foi elevada à categoria de vila em 20 de maio de 1993.

Embora não referenciada nas Inquirições de 1258, por ser foreira à Coroa e à Covilhã, crê-se que algum senhorio ali tivesse bens ou, pelo menos, fosse Padroado da Igreja de Santo André, uma vez que, depois do Séc. XII e, certamente, por doação, aparece como curato da apresentação do Mosteiro de Lorvão. Segundo a Estatística Paroquial de 1864, a apresentação era do Convento de São Bernardo, de Coimbra.

ESCOLA BÁSICA DE BOIDOBRA, COVILHÃ

A Escola Básica de Boidobra, Covilhã faz parte do território educativo do Agrupamento de Escolas Pêro da Covilhã, Covilhã.

Os alunos oriundos da freguesia de Boidobra têm como jardim de infância e escola de 1º ciclo do ensino básico de referência a Escola Básica de Boidobra, Covilhã

Conforme enunciado no ponto 14 do Artigo 7º da Republicação do Despacho Normativo n.º 6/2018, de 12 de abril, anexo e parte integrante do Despacho Normativo n.º 10-B/2021 de 14 de abril “*Quando o estabelecimento de educação e de ensino pretendido não for aquele que serve a respetiva área de residência e neste também for disponibilizada vaga na oferta educativa pretendida, o encarregado de educação ou o aluno suportam a expensas próprias os encargos ou o acréscimo de encargos que daí possam resultar, designadamente com a deslocação do aluno...*”.

Alunos matriculados por nível de ensino

Ano Letivo 2021/2022	Nº alunos no pré-escolar				Nº alunos no 1.º ciclo do ensino básico				
	3 Anos	4 Anos	5 Anos	TOTAL	1.º ANO	2.º ANO	3.º ANO	4.º ANO	TOTAL
	7	8	10	25	16	9	17	10	52

Fonte: Município da Covilhã – DEJ e Agrupamento de escolas e escolas não agrupadas públicas e privadas

Quadro 60 - N.º alunos matriculados por nível de ensino – (pré-escolar/1º ciclo) - Escola Básica de Boidobra, Covilhã

Turmas, Pessoal Docente e Não Docente, Distribuição de Alunos por Género

Ano Letivo 2021/2022	Pré-Escolar					1.º ciclo do ensino básico				
	Nº Turmas	Nº Pessoal Docente	Nº Pessoal não Docente	Nº Alunos – Homens	Nº Alunos – Mulheres	Nº Turmas	Nº Pessoal Docente	Nº Pessoal não Docente	Nº Alunos – Homens	Nº Alunos – Mulheres
	1	1	2	11	14	3	4	2	33	19

Fonte: Município da Covilhã – DEJ e Agrupamento de escolas e escolas não agrupadas públicas e privadas

Quadro 61 - N.º. turmas, pessoal docente e não docente, distribuição de alunos por género – (pré-escolar/1.º ciclo) - Escola Básica de Boidobra, Covilhã

Alunos NE, Alunos Com Refeições, Inscrições nas AEC e Inscrições no Prolongamento de Horário

Ano Letivo 2021/2022	Pré-Escolar			1.º ciclo do ensino básico			
	N.º Alunos NE	N.º Alunos com Refeições	N.º Alunos com AAAF	N.º Alunos NE	N.º Alunos com Refeições	N.º Alunos com AEC	N.º Alunos com CAF
	0	24	18	4	43	44	30

Fonte: Município da Covilhã – DEJ e Agrupamento de escolas e escolas não agrupadas públicas e privadas

Quadro 62 - N.º alunos NE, alunos com refeições, inscrições nas AAAF, AEC e CAF – (pré-escolar/1.º ciclo) - Escola Básica de Boidobra, Covilhã

Taxa de Retenção, Taxa de Abandono e Taxa de Transição

Ano Letivo 2020/2021	Taxa de Retenção	Taxa de Abandono	Taxa de Transição
	6,1%	0%	93,8%

Fonte: Município da Covilhã – DEJ e Agrupamento de escolas e escolas não agrupadas públicas e privadas

Quadro 63 - Taxa de retenção, taxa de abandono e taxa de transição – Escola Básica de Boidobra, Covilhã

Cantar Galo e Vila do Carvalho



Fonte: Município da Covilhã

Figura 9 - Mapa União de Freguesias de Cantar Galo e Vila do Carvalho

Zona Geográfica	População residente								
	Homens			Mulheres			Total		
	2021	2011	Var.	2021	2011	Var.	2021	2011	Var.
Cantar Galo e Vila do Carvalho	1546	1948	-20,6%	1666	2026	-17,8%	3212	3974	-19,2%

Fonte: INE – Censos da população 2021

Quadro 64 - População residente – União de Freguesias de Cantar Galo e Vila do Carvalho

Cantar Galo

É uma das mais recentes freguesias do concelho da Covilhã, tendo sido criada apenas em 29 de agosto de 1989, aquando da sua desagregação das freguesias de Aldeia do Carvalho e de Conceição da Covilhã.

O seu território é hoje formado pelos Bairros de S. Vicente, Lameirões, Pousadinha e Alagoeiros, além de parte de S. Domingos.



O nome, assaz curioso, deve-se a um ribeiro muito antigo aqui existente, denominado exatamente Cantar-Galo.

Em 2013, foi agregada com a freguesia de Vila do Carvalho, formando a União de Freguesias de Cantar Galo e Vila do Carvalho, com sede nesta última.

Vila do Carvalho

Seguindo-se por uma estrada denominada por "*varandim mágico*", de onde se desfruta de uma bela vista panorâmica, localizamos a antiga povoação do Carvalho, na margem direita da ribeira do mesmo nome. Denominada inicialmente por Aldeia do Carvalho, foi elevada à categoria de vila a 24 de agosto de 1989.

Sobre a origem etimológica do nome da freguesia registam-se duas versões. Uma considera que o nome advém da proliferação na atual freguesia de vários carvalhos; outra esclarece que no local onde os carvalhos teriam existido em abundância, um carvalho notável se teria destacado em relação aos outros, dando o nome à primitiva aldeia

Escola Básica de São Domingos, Cantar-Galo, Covilhã

A Escola Básica de São Domingos, Cantar-Galo, Covilhã faz parte do território educativo do Agrupamento de Escolas A Lã e a Neve, Covilhã.

Os alunos oriundos das freguesias de Cantar Galo, Vila do Carvalho, Canhoso e parte da cidade da Covilhã têm como escola de 1º, 2 e 3º ciclos do ensino básico de referência a Escola Básica de São Domingos, Cantar-Galo, Covilhã.

Conforme enunciado no ponto 14 do Artigo 7º da Republicação do Despacho Normativo n.º 6/2018, de 12 de abril, anexo e parte integrante do Despacho Normativo n.º 10-B/2021 de 14 de abril "*Quando o estabelecimento de educação e de ensino pretendido não for aquele que serve a respetiva área de residência e neste também for disponibilizada vaga na oferta educativa pretendida, o encarregado de educação ou o aluno suportam a expensas próprias os encargos ou o acréscimo de encargos que daí possam resultar, designadamente com a deslocação do aluno...*".

Alunos matriculados por nível de ensino

Ano Letivo 2021/2022	N.º alunos no 1.º ciclo do ensino básico					N.º alunos 2.º ciclo do ensino básico			N.º alunos 3.º ciclo do ensino básico			
	1.º ano	2.º ano	3.º ano	4.º ano	TOTAL	5.º ano	6.º ano	TOTAL	7.º ano	8.º ano	9.º ano	TOTAL
	17	13	18	22	70	40	47	87	46	45	54	145

Fonte: Município da Covilhã – DEJ e Agrupamento de escolas e escolas não agrupadas públicas e privadas

Quadro 65 - N.º alunos matriculados por nível de ensino – Escola Básica de São Domingos, Cantar Galo, Covilhã

Taxa de Retenção, Taxa de Abandono e Taxa de Transição

Ano Letivo 2020/2021	Taxa de Retenção	Taxa de Abandono	Taxa de Transição
	3,03%	0%	96,9%

Fonte: Município da Covilhã – DEJ e Agrupamento de escolas e escolas não agrupadas públicas e privadas

Quadro 66 - Taxa de retenção, taxa de abandono e taxa de transição– Escola Básica de São Domingos, Cantar Galo, Covilhã

Escola Básica de Vila do Carvalho, Covilhã

A Escola Básica de Vila do Carvalho, Covilhã faz parte do território educativo do Agrupamento de Escolas A Lã e a Neve, Covilhã.

Os alunos oriundos da freguesia de Vila do Carvalho, têm como jardim de infância e escola básica de 1º ciclo do ensino básico de referência a Escola Básica de Vila do Carvalho, Covilhã.

Conforme enunciado no ponto 14 do Artigo 7º da Republicação do Despacho Normativo n.º 6/2018, de 12 de abril, anexo e parte integrante do Despacho Normativo n.º 10-B/2021 de 14 de abril “Quando o estabelecimento de educação e de ensino pretendido não for aquele que serve a respetiva área de residência e neste também for disponibilizada vaga na oferta educativa pretendida, o encarregado de educação ou o aluno suportam a expensas próprias os encargos ou o acréscimo de encargos que daí possam resultar, designadamente com a deslocação do aluno...”.

Alunos matriculados por nível de ensino

Ano Letivo 2021/2022	N.º alunos no pré-escolar				N.º alunos no 1.º ciclo do ensino básico				
	3 ANOS	4 ANOS	5 ANOS	TOTAL	1.º ANO	2.º ANO	3.º ANO	4.º ANO	TOTAL
	8	3	2	13	4	1	0	0	5

Fonte: Município da Covilhã – DEJ e de escolas e escolas não agrupadas públicas e privadas

Quadro 67 - N.º alunos matriculados por nível de ensino – (pré-escolar/1º ciclo) - Escola Básica de Vila do Carvalho, Covilhã

Turmas, Pessoal Docente e Não Docente, Distribuição de Alunos por Género

Ano Letivo 2021/2022	Pré-Escolar					N.º Alunos com AAAF
	N.º Turmas	N.º Pessoal Docente	N.º Pessoal não Docente	N.º Alunos – Homens	N.º Alunos – Mulheres	
	1	1	2	6	7	4

Fonte: Município da Covilhã – DEJ e Agrupamento de escolas e escolas não agrupadas públicas e privadas

Quadro 68 - N.º turmas, pessoal docente e não docente, distribuição de alunos por género e inscrições na AAAF– (pré-escolar/1.º ciclo) - Escola Básica de Vila do Carvalho, Covilhã

Turmas, Pessoal Docente e Não Docente, Distribuição de Alunos por Género

Ano Letivo 2021/2022	1.º Ciclo					N.º Alunos com CAF
	N.º Turmas	N.º Pessoal Docente	N.º Pessoal não Docente	N.º Alunos – Homens	N.º Alunos – Mulheres	
	1	1	0	1	4	0

Fonte: Município da Covilhã – DEJ e Agrupamento de escolas e escolas não agrupadas públicas e privadas

Quadro 69 - N.º turmas, pessoal docente e não docente, distribuição de alunos por género– (pré-escolar/1.º ciclo) -
Escola Básica de Vila do Carvalho, Covilhã

Taxa de Retenção, Taxa de Abandono e Taxa de Transição

Ano Letivo 2020/2021	Taxa de Retenção	Taxa de Abandono	Taxa de Transição
	0%	0%	100%

Fonte: Município da Covilhã – DEJ e Agrupamento de escolas e escolas não agrupadas públicas e privadas

Quadro 70 - Taxa de retenção, taxa de abandono e taxa de transição - Escola Básica de Vila do Carvalho, Covilhã

Jardim de Infância de Cantar-Galo, Covilhã

Alunos matriculados por nível de ensino

Ano Letivo 2021/2022	N.º alunos no pré-escolar			
	3 ANOS	4 ANOS	5 ANOS	TOTAL
	3	6	9	18

Fonte: Município da Covilhã – DEJ e Agrupamento de escolas e escolas não agrupadas públicas e privadas

Quadro 71 - N.º alunos matriculados por nível de ensino – Jardim de Infância de Cantar-Galo, Covilhã

Turmas, Pessoal Docente e Não Docente, Distribuição de Alunos por Género

Ano Letivo 2021/2022	Pré-Escolar					N.º Alunos com AAAF
	N.º Turmas	N.º Pessoal Docente	N.º Pessoal não Docente	N.º Alunos – Homens	N.º Alunos – Mulheres	
	1	2	1	5	13	

Fonte: Município da Covilhã – DEJ e Agrupamento de escolas e escolas não agrupadas públicas e privadas

Quadro 72 - N.º turmas, pessoal docente e não docente, distribuição de alunos por género e alunos inscritos na AAAF – Jardim de Infância de Cantar-Galo, Covilhã

Casegas e Ourondo



Fonte: Município da Covilhã

Figura 10 - Mapa União de Freguesias de Casegas e Ourondo

Zona Geográfica	População residente								
	Homens			Mulheres			Total		
	2021	2011	Var.	2021	2011	Var.	2021	2011	Var.
Casegas e Ourondo	262	343	-23,6%	336	454	-26,0%	598	797	-25,0%

Fonte: INE – Censos da população 2021

Quadro 73 - População residente – União de Freguesias de Casegas e Ourondo

Ourondo

Cercada pelas Serras da Estrela, Gardunha, Cebola e Maúnça, a freguesia do Ourondo era, antes da reorganização administrativa de 2013, uma das mais pequenas do concelho da Covilhã, sendo potenciada em recursos naturais e diversidade endógena. A água é um elemento que abunda, devido ao facto da freguesia estar situada entre os cursos de água da Ribeira da Caia, a sul, e o Zêzere, a norte.



Em 2013, foi agregada com a freguesia de Casegas, formando a União das Freguesias de Casegas e Ourondo, cuja sede é em Casegas.

Especula-se acerca do nome Ourondo e das suas origens. A existência de minas de ouro, no sítio da Moita, será umas das razões mais plausíveis (até pela proximidade geográfica à zona do Couto Mineiro).

A Capela de São João, cuja romaria é celebrada no terceiro fim-de-semana de junho, a Igreja Paroquial, datada do século XVII, dotada de quatro altares laterais e um altar-mor em talha dourada, a Capela de Santo Amaro e a Capela de Nossa Senhora do Carmo, são exemplos do património do Ourondo. Neste aspeto, é de referir também o casario de épocas remotas, constituído por habitações senhoriais e pequenos palacetes, construídos em xisto e pedra milheira.

Casegas

A trinta quilómetros da Covilhã, a antiga freguesia de Casegas (agora pertencente à União das Freguesias de Casegas e Ourondo, sendo a sua sede) situa-se entre as ribeiras de Unhais e de Casegas, nos contrafortes da Serra da Estrela, a sul do concelho.

Acerca da designação toponímica “Casegas”, diversas opiniões se têm levantado até hoje. A proveniência de Casa Egas, algum indivíduo que no passado aqui tenha tido grande importância, constitui a hipótese mais plausível.

Uma curiosidade acerca de Casegas (e que poderá atestar a sua importância territorial) consiste no facto desta aparecer no primeiro mapa de Portugal conhecido. Elaborado em 1561 por Fernando Alvares Seco, nele aparece "Caregas". Na obra "O Mais Antigo Mapa de Portugal", de Amorim Girão, Joaquim da Silveira e outros autores, esta região do Concelho é descrita, sendo clara a menção a Casegas.

A igreja paroquial (1933-1934), dedicada a São Pedro, é o exemplo mais rico de património eclesiástico.

Com um subsolo rico em estanho, volfrâmio, pirite e outros minérios, a exploração mineira não é, no entanto, a principal forma de subsistência. O sector primário (agricultura, exploração florestal e pecuária) é dominante. A panificação, a serralharia civil, a construção

civil e os lagares de azeite constituem também uma forte pedra basilar na economia da freguesia.

Devido à baixa taxa de natalidade na união de Freguesia de Casegas e Ourondo encerraram os estabelecimentos de ensino do pré-escolar e do 1º ciclo do ensino básico. **Os alunos de ambas as localidades tiveram como jardim de infância e escola do 1º ciclo de destino o Paul.**

Cortes do Meio



Fonte: Município da Covilhã

Figura 11 - Mapa Freguesia de Cortes do Meio

Zona Geográfica	População residente								
	Homens			Mulheres			Total		
	2021	2011	Var.	2021	2011	Var.	2021	2011	Var.
Cortes do Meio	355	430	-17,4%	391	454	-13,9%	746	884	-15,6%

Fonte: INE – Censos da população 2021

Quadro 74 - População residente – Freguesia de Cortes do Meio



Cortes do Meio refugia-se nas margens da sua ribeira semiglaciária, no vertente sul da Serra da Estrela, ribeira essa que pinta de azul os majestosos fragões que, atentamente, observamos a partir de qualquer ponto da aldeia.

A 15 km da Covilhã, a freguesia de Cortes do Meio estende-se desde o planalto das Penhas da Saúde até à verde planície do Ourondinho, a que correspondem 5 mil hectares de repousante beleza e colossal grandiosidade.

A esta freguesia pertence os lugares da Bouça, Cortes de Baixo, Ourondinho e Penhas da Saúde. Encaixada entre Unhais da Serra, Paul, Peso, Tortosendo, Vila do Carvalho, Manteigas e Covilhã, Cortes do Meio insurge-se através do encanto dos seus contrastes, observáveis por entre as encostas e os profundos vales que escondem segredos.

Escola Básica de Cortes, Covilhã

A Escola Básica de Cortes, Covilhã faz parte do território educativo do Agrupamento de Escolas Frei Heitor Pinto.

Os alunos oriundos da freguesia de Cortes do Meio e da localidade da Bouça têm como jardim de infância e escola de 1º ciclo do ensino básico de referência a Escola Básica de Cortes, Covilhã.

Conforme enunciado no ponto 14 do Artigo 7º da Republicação do Despacho Normativo n.º 6/2018, de 12 de abril, anexo e parte integrante do Despacho Normativo n.º 10-B/2021 de 14 de abril “Quando o estabelecimento de educação e de ensino pretendido não for aquele que serve a respetiva área de residência e neste também for disponibilizada vaga na oferta educativa pretendida, o encarregado de educação ou o aluno suportam a expensas próprias os encargos ou o acréscimo de encargos que daí possam resultar, designadamente com a deslocação do aluno...”.

Alunos matriculados por nível de ensino

Ano Letivo 2021/2022	N.º alunos no pré-escolar				N.º alunos no 1.º ciclo do ensino básico				
	3 ANOS	4 ANOS	5 ANOS	TOTAL	1.º ANO	2.º ANO	3.º ANO	4.º ANO	TOTAL
	2	5	5	12	5	3	4	2	14

Fonte: Município da Covilhã – DEJ e Agrupamento de escolas e escolas não agrupadas públicas e privadas

Quadro 75 - N.º alunos matriculados por nível de ensino – (pré-escolar/1º ciclo) - Escola Básica de Cortes, Covilhã

Turmas, Pessoal Docente e Não Docente, Distribuição de Alunos por Género

Ano Letivo 2021/2022	Pré-Escolar					1.º ciclo do ensino básico				
	N.º Turmas	N.º Pessoal Docente	N.º Pessoal não Docente	N.º Alunos – Homens	N.º Alunos – Mulheres	N.º Turmas	N.º Pessoal Docente	N.º Pessoal não Docente	N.º Alunos – Homens	N.º Alunos – Mulheres
	1	1	1	5	9	1	1	1	8	6

Fonte: Município da Covilhã – DEJ e Agrupamento de escolas e escolas não agrupadas públicas e privadas

Quadro 76 - N.º turmas, pessoal docente e não docente, distribuição de alunos por género – (pré-escolar/1º ciclo) - Escola Básica de Cortes, Covilhã

Alunos NE, Alunos Com Refeições, Inscrições nas AEC e Inscrições no Prolongamento de Horário

Ano Letivo 2021/2022	Pré-Escolar			1.º ciclo do ensino básico			
	N.º Alunos NE	N.º Alunos com Refeições	N.º Alunos com AAAF	N.º Alunos NE	N.º Alunos com Refeições	N.º Alunos com AEC	N.º Alunos com CAF
	0	14	9	1	10	12	5

Fonte: Município da Covilhã – DEJ e Agrupamento de escolas e escolas não agrupadas públicas e privadas

Quadro 77 - N.º alunos NE, alunos com refeições, inscrições nas AAAF, AEC e CAF – (pré-escolar/1º ciclo) - Escola Básica de Cortes, Covilhã

Taxa de Retenção, Taxa de Abandono e Taxa de Transição

Ano Letivo 2020/2021	Taxa de Retenção	Taxa de Abandono	Taxa de Transição
	0%	0%	100%

Fonte: Município da Covilhã – DEJ e Agrupamento de escolas e escolas não agrupadas públicas e privadas

Quadro 78 -Taxa de retenção, taxa de abandono e taxa de transição – Escola Básica de Cortes, Covilhã

Covilhã e Canhoso



Fonte: Município da Covilhã

Figura 12 - Mapa União de Freguesias de Covilhã e Canhoso

Zona Geográfica	População residente								
	Homens			Mulheres			Total		
	2021	2011	Var.	2021	2011	Var.	2021	2011	Var.
Covilhã e Canhoso	8532	8921	-4,4%	9688	10101	-4,1%	18220	19022	-4,2%

Fonte: INE – Censos da população 2021

Quadro 79 - População residente – União de Freguesias de Covilhã e Canhoso

Covilhã

Terra de indústria da lã, cariz operário, berço de personalidades histórica e hoje uma cidade universitária, a Covilhã encontra-se situada no vertente sudeste da Serra da Estrela.

Com uma história rica, o passado da Covilhã tem a sua génese nos tempos romanos da Península Ibérica, como castro lusitano que posteriormente evolui para uma fortaleza



romana (Cava Juliana). É com D. Sancho I que a Covilhã vê o seu primeiro foral oficial. Com o Renascimento, a população aumenta de forma exponencial e as atividades do setor primário dão lugar ao comércio e ao início da atividade industrial. D. Henrique, infante, toma o título de Senhor da Covilhã e a população covilhanense colabora ativamente na senda dos Descobrimentos, mas o elenco de figuras históricas não se fica por aqui: Pêro da Covilhã, Mateus Fernandes, José Vizinho, Francisco e Rui Faleiro, Frei Heitor Pinto, entre outros, são nomes que figuram na história da Cidade.

Canhoso

Até integrar administrativamente a União de Freguesias de Covilhã e Canhoso, a freguesia do Canhoso era a mais recente do concelho da Covilhã, criada em junho de 1997.

Das diversas versões toponímicas da designação, a mais implementada baseia-se no facto da existência de uma família ancestral de nome Canhoto que terá derivado para Canhoso.

A Capela de Nossa Senhora de Fátima é o exemplo patrimonial mais evidente.

Jardim de Infância de Canhoso, Covilhã

O Jardim de Infância de Canhoso, Covilhã faz parte do território educativo do Agrupamento de Escolas A Lã e a Neve, Covilhã.

Os alunos oriundos e residentes na localidade do Canhoso, União de Freguesias de Covilhã e Canhoso, têm como um dos jardins de infância de referência o Jardim de Infância de Canhoso, Covilhã.

Conforme enunciado no ponto 14 do Artigo 7º da Republicação do Despacho Normativo n.º 6/2018, de 12 de abril, anexo e parte integrante do Despacho Normativo n.º 10-B/2021 de 14 de abril *“Quando o estabelecimento de educação e de ensino pretendido não for aquele que serve a respetiva área de residência e neste também for disponibilizada vaga na oferta educativa pretendida, o encarregado de educação ou o aluno suportam a expensas próprias os encargos ou o acréscimo de encargos que daí possam resultar, designadamente com a deslocação do aluno...”*.

Alunos matriculados por nível de ensino

Ano Letivo 2021/2022	N.º alunos no pré-escolar			
	3 ANOS	4 ANOS	5 ANOS	TOTAL
	16	16	17	49

Fonte: Município da Covilhã – DEJ e Agrupamento de escolas e escolas não agrupadas públicas e privadas

Quadro 80 - N.º alunos matriculados por nível de ensino – Jardim de Infância de Canhoso, Covilhã

Turmas, Pessoal Docente e Não Docente, Distribuição de Alunos por Género

Ano Letivo 2021/2022	Pré-Escolar				
	N.º Turmas	N.º Pessoal Docente	N.º Pessoal não Docente	N.º Alunos – Homens	N.º Alunos – Mulheres
	2	2	4	25	24

Fonte: Município da Covilhã – DEJ e Agrupamento de escolas e escolas não agrupadas públicas e privadas

Quadro 81 - N.º turmas, pessoal docente e não docente, distribuição de alunos por género – Jardim de Infância de Canhoso, Covilhã

Alunos NE, Alunos Com Refeições, Inscrições nas AEC e Inscrições no Prolongamento de Horário

Ano Letivo 2021/2022	Pré-Escolar		
	N.º Alunos NE	N.º Alunos com Refeições	N.º Alunos com AAAF
	0	38	34

Fonte: Município da Covilhã – DEJ e Agrupamento de escolas e escolas não agrupadas públicas e privadas

Quadro 82 - N.º alunos NE, alunos com refeições, inscrições nas AAAF – Jardim de Infância de Canhoso, Covilhã

Escola Básica de Canhoso, Covilhã

A Escola Básica de Canhoso, Covilhã faz parte do território educativo do Agrupamento de Escolas A Lã e a Neve, Covilhã.

Os alunos oriundos e residentes na localidade do Canhoso, União de Freguesias de Covilhã e Canhoso têm como escola do 1.º ciclo do ensino básico de referência a Escola Básica de Canhoso, Covilhã.

Conforme enunciado no ponto 14 do Artigo 7º da Republicação do Despacho Normativo n.º 6/2018, de 12 de abril, anexo e parte integrante do Despacho Normativo n.º 10-B/2021 de 14 de abril “*Quando o estabelecimento de educação e de ensino pretendido não for aquele que serve a respetiva área de residência e neste também for disponibilizada vaga na oferta educativa pretendida, o encarregado de educação ou o aluno suportam a expensas próprias os encargos ou o acréscimo de encargos que daí possam resultar, designadamente com a deslocação do aluno...*”.

Alunos matriculados por nível de ensino

Ano Letivo 2021/2022	N.º alunos no 1.º ciclo do ensino básico				
	1.º ano	2.º ano	3.º ano	4.º ano	TOTAL
	23	12	15	19	69

Fonte: Município da Covilhã – DEJ e Agrupamento de escolas e escolas não agrupadas públicas e privadas

Quadro 83 - N.º alunos matriculados por nível de ensino – Escola Básica de Canhoso, Covilhã

Turmas, Pessoal Docente e Não Docente, Distribuição de Alunos por Género

Ano Letivo 2021/2022	1.º Ciclo do Ensino Básico				
	N.º Turmas	N.º Pessoal Docente	N.º Pessoal não Docente	N.º Alunos – Homens	N.º Alunos – Mulheres
	4	5	3	33	36

Fonte: Município da Covilhã – DEJ e Agrupamento de escolas e escolas não agrupadas públicas e privadas

Quadro 84 - N.º turmas, pessoal docente e não docente, distribuição de alunos por género – Escola Básica de Canhoso, Covilhã

Alunos NE, Alunos Com Refeições, Inscrições nas AEC e Inscrições no Prolongamento de Horário

Ano Letivo 2021/2022	1.º Ciclo do Ensino Básico			
	N.º Alunos NE	N.º Alunos com Refeições	N.º Alunos com AEC	N.º Alunos com CAF
	7	52	47	41

Fonte: Município da Covilhã – DEJ e Agrupamento de escolas e escolas não agrupadas públicas e privadas

Quadro 85 - N.º alunos NE, alunos com refeições, inscrições nas AEC e CAF – Escola Básica de Canhoso, Covilhã

Taxa de Retenção, Taxa de Abandono e Taxa de Transição

Ano Letivo 2020/2021	Taxa de Retenção	Taxa de Abandono	Taxa de Transição
	14,7%	1,6%	83,6%

Fonte: Município da Covilhã – DEJ e Agrupamento de escolas e escolas não agrupadas públicas e privadas

Quadro 86 - Taxa de retenção, taxa de abandono e taxa de transição– Escola Básica de Canhoso, Covilhã

Escola Básica de Penedos Altos, Covilhã

A Escola Básica de Penedos Altos, Covilhã faz parte do território educativo do Agrupamento de Escolas A Lã e a Neve, Covilhã.

Os alunos oriundos do Bairro dos Penedos Altos, Rua da Indústria e zonas envolventes, na cidade da Covilhã, têm como jardim de infância e escola de 1º ciclo do ensino básico de referência a Escola Básica de Penedos Altos, Covilhã.

Conforme enunciado no ponto 14 do Artigo 7º da Republicação do Despacho Normativo n.º 6/2018, de 12 de abril, anexo e parte integrante do Despacho Normativo n.º 10-B/2021 de 14 de abril *“Quando o estabelecimento de educação e de ensino pretendido não for aquele que serve a respetiva área de residência e neste também for disponibilizada vaga na oferta educativa pretendida, o encarregado de educação ou o aluno suportam a expensas próprias os encargos ou o acréscimo de encargos que daí possam resultar, designadamente com a deslocação do aluno...”*.

Alunos matriculados por nível de ensino

Ano Letivo 2021/2022	N.º alunos no pré-escolar				N.º alunos no 1.º ciclo do ensino básico				
	3 ANOS	4 ANOS	5 ANOS	TOTAL	1.º ANO	2.º ANO	3.º ANO	4.º ANO	TOTAL
	12	18	20	50	28	23	25	25	101

Fonte: Município da Covilhã – DEJ e Agrupamento de escolas e escolas não agrupadas públicas e privadas

Quadro 87 - N.º alunos matriculados por nível de ensino – (pré-escolar/1º ciclo) - Escola Básica de Penedos Altos, Covilhã

Turmas, Pessoal Docente e Não Docente, Distribuição de Alunos por Género

Ano Letivo 2021/2022	Pré-Escolar					1.º ciclo do ensino básico				
	N.º Turmas	N.º Pessoal Docente	N.º Pessoal não Docente	N.º Alunos – Homens	N.º Alunos – Mulheres	N.º Turmas	N.º Pessoal Docente	N.º Pessoal não Docente	N.º Alunos – Homens	N.º Alunos – Mulheres
	2	3	4	28	22	5	5	3	57	44

Fonte: Município da Covilhã – DEJ e Agrupamento de escolas e escolas não agrupadas públicas e privadas

Quadro 88 - N.º turmas, pessoal docente e não docente, distribuição de alunos por género – (pré-escolar/1º ciclo) - Escola Básica de Penedos Altos, Covilhã

Alunos NE, Alunos Com Refeições, Inscrições nas AEC e Inscrições no Prolongamento de Horário

Ano Letivo 2021/2022	Pré-Escolar			1.º ciclo do ensino básico			
	N.º Alunos NE	N.º Alunos com Refeições	N.º Alunos com AAAF	N.º Alunos NE	N.º Alunos com Refeições	N.º Alunos com AEC	N.º Alunos com CAF
	0	46	35	2	86	92	47

Fonte: Município da Covilhã – DEJ e Agrupamento de escolas e escolas não agrupadas públicas e privadas

Quadro 89 - N.º alunos NE, alunos com refeições, inscrições nas AAAF, AEC e CAF – (pré-escolar/1º ciclo) - Escola Básica de Penedos Altos, Covilhã

Taxa de Retenção, Taxa de Abandono e Taxa de Transição

Ano Letivo 2020/2021	Taxa de Retenção	Taxa de Abandono	Taxa de Transição
	1,02%	0%	98,97%

Fonte: Município da Covilhã – DEJ e Agrupamento de escolas e escolas não agrupadas públicas e privadas

Quadro 90 - Taxa de retenção, taxa de abandono e taxa de transição – Escola Básica de Penedos Altos, Covilhã

Escola Básica a Lã e a Neve, Covilhã

A Escola Básica A Lã e a Neve, Covilhã faz parte do território educativo do Agrupamento de Escolas Pêro da Covilhã, Covilhã.

Os alunos oriundos e residentes na zona norte da cidade da Covilhã, na União de Freguesias de Covilhã e Canhoso, têm como jardim de infância e escola de 1º ciclo do ensino básico de referência a Escola Básica A Lã e a Neve, Covilhã.

Conforme enunciado no ponto 14 do Artigo 7º da Republicação do Despacho Normativo n.º 6/2018, de 12 de abril, anexo e parte integrante do Despacho Normativo n.º 10-B/2021 de 14 de abril *“Quando o estabelecimento de educação e de ensino pretendido não for aquele que serve a respetiva área de residência e neste também for disponibilizada vaga na oferta educativa pretendida, o encarregado de educação ou o aluno suportam a expensas próprias os encargos ou o acréscimo de encargos que daí possam resultar, designadamente com a deslocação do aluno...”*.

Alunos matriculados por nível de ensino

Ano Letivo 2021/2022	N.º alunos no pré-escolar				N.º alunos no 1.º ciclo do ensino básico				
	3 ANOS	4 ANOS	5 ANOS	TOTAL	1.º ANO	2.º ANO	3.º ANO	4.º ANO	TOTAL
	3	4	5	12	12	8	11	11	42

Fonte: Município da Covilhã – DEJ e Agrupamento de escolas e escolas não agrupadas públicas e privadas

Quadro 91 – N.º alunos matriculados por nível de ensino – (pré-escolar/1º ciclo) - Escola Básica A Lã e a Neve, Covilhã

Turmas, Pessoal Docente e Não Docente, Distribuição de Alunos por Género

Ano Letivo 2021/2022	Pré-Escolar					1.º ciclo do ensino básico				
	N.º Turmas	N.º Pessoal Docente	N.º Pessoal não Docente	N.º Alunos – Homens	N.º Alunos – Mulheres	N.º Turmas	N.º Pessoal Docente	N.º Pessoal não Docente	N.º Alunos – Homens	N.º Alunos – Mulheres
	1	1	1	3	9	2	3	1	20	22

Fonte: Município da Covilhã – DEJ e Agrupamento de escolas e escolas não agrupadas públicas e privadas

Quadro 92 - N.º turmas, pessoal docente e não docente, distribuição de alunos por género – (pré-escolar/1º ciclo) - Escola Básica A Lã e a Neve, Covilhã

Alunos NE, Alunos Com Refeições, Inscrições nas AEC e Inscrições no Prolongamento de Horário

Ano Letivo 2021/2022	Pré-Escolar					1.º ciclo do ensino básico		
	N.º Alunos NE	N.º Alunos com Refeições	N.º Alunos com AAAF	N.º Alunos NE	N.º Alunos com Refeições	N.º Alunos com AEC		N.º Alunos com CAF
	0	12	16	1	39	37		21

Fonte: Município da Covilhã – DEJ e Agrupamento de escolas e escolas não agrupadas públicas e privadas

Quadro 93 - N.º alunos NE, alunos com refeições, inscrições nas AAAF, AEC e CAF – (pré-escolar/1º ciclo) - Escola Básica A Lã e a Neve, Covilhã

Taxa de Retenção, Taxa de Abandono e Taxa de Transição

Ano Letivo 2020/2021	Taxa de Retenção	Taxa de Abandono	Taxa de Transição
	0%	0%	100%

Fonte: Município da Covilhã – DEJ e Agrupamento de escolas e escolas não agrupadas públicas e privadas

Quadro 94 - Taxa de retenção, taxa de abandono e taxa de transição – Escola Básica A Lã e a Neve, Covilhã

Escola Básica de São Silvestre, Covilhã

A Escola Básica de São Silvestre, Covilhã faz parte do território educativo do Agrupamento de Escolas Pêro da Covilhã, Covilhã.

Os alunos oriundos e residentes na zona central da Cidade, na União de Freguesias de Covilhã e Canhoso, têm como jardim de infância e escola de 1º ciclo do ensino básico de referência a Escola Básica de São Silvestre, Covilhã.

Conforme enunciado no ponto 14 do Artigo 7º da Republicação do Despacho Normativo n.º 6/2018, de 12 de abril, anexo e parte integrante do Despacho Normativo n.º 10-B/2021 de 14 de abril “*Quando o estabelecimento de educação e de ensino pretendido não for aquele que serve a respetiva área de residência e neste também for disponibilizada vaga na oferta educativa pretendida, o encarregado de educação ou o aluno suportam a expensas próprias os encargos ou o acréscimo de encargos que daí possam resultar, designadamente com a deslocação do aluno...*”.

Alunos matriculados por nível de ensino

Ano Letivo 2021/2022	N.º alunos no pré-escolar				N.º alunos no 1.º ciclo do ensino básico				
	3 ANOS	4 ANOS	5 ANOS	TOTAL	1.º ANO	2.º ANO	3.º ANO	4.º ANO	TOTAL
	4	10	8	22	20	30	20	25	95

Fonte: Município da Covilhã – DEJ e Agrupamento de escolas e escolas não agrupadas públicas e privadas

Quadro 95 - N.º alunos matriculados por nível de ensino – (pré-escolar/1º ciclo) - Escola Básica de São Silvestre, Covilhã

Turmas, Pessoal Docente e Não Docente, Distribuição de Alunos por Género

Ano Letivo 2021/2022	Pré-Escolar					1.º ciclo do ensino básico				
	N.º Turmas	N.º Pessoal Docente	N.º Pessoal não Docente	N.º Alunos – Homens	N.º Alunos – Mulheres	N.º Turmas	N.º Pessoal Docente	N.º Pessoal não Docente	N.º Alunos – Homens	N.º Alunos – Mulheres
	1	1	1	16	6	5	6	2	54	40

Fonte: Município da Covilhã – DEJ e Agrupamento de escolas e escolas não agrupadas públicas e privadas

Quadro 96 - N.º turmas, pessoal docente e não docente, distribuição de alunos por género – (pré-escolar/1º ciclo) -

Escola Básica de São Silvestre, Covilhã

Alunos NE, Alunos Com Refeições, Inscrições nas AEC e Inscrições no Prolongamento de Horário

Ano Letivo 2021/2022	Pré-Escolar			1.º ciclo do ensino básico			
	N.º Alunos NE	N.º Alunos com Refeições	N.º Alunos com AAAF	N.º Alunos NE	N.º Alunos com Refeições	N.º Alunos com AEC	N.º Alunos com CAF
	0	17	14	8	61	67	22

Fonte: Município da Covilhã – DEJ e Agrupamento de escolas e escolas não agrupadas públicas e privadas

Quadro 97 - N.º alunos NE, alunos com refeições, inscrições nas AAAF, AEC e CAF – (pré-escolar/1º ciclo) - Escola Básica de São Silvestre, Covilhã

Taxa de Retenção, Taxa de Abandono e Taxa de Transição

Ano Letivo 2020/2021	Taxa de Retenção	Taxa de Abandono	Taxa de Transição
	0,92%	0%	99,07%

Fonte: Município da Covilhã – DEJ e Agrupamento de escolas e escolas não agrupadas públicas e privadas

Quadro 98 - Taxa de retenção, taxa de abandono e taxa de transição – Escola Básica de São Silvestre, Covilhã

Escola Básica de Refúgio, Covilhã

A Escola Básica de Refúgio, Covilhã faz parte do território educativo do Agrupamento de Escolas Pêro da Covilhã, Covilhã.

Os alunos oriundos e residentes na zona sul da Cidade, na União de Freguesias de Covilhã e Canhoso, têm como jardim de infância e escola de 1º ciclo do ensino básico de referência a Escola Básica de Refúgio, Covilhã.

Conforme enunciado no ponto 14 do Artigo 7º da Republicação do Despacho Normativo n.º 6/2018, de 12 de abril, anexo e parte integrante do Despacho Normativo n.º 10-B/2021 de 14 de abril *“Quando o estabelecimento de educação e de ensino pretendido não for aquele que serve a respetiva área de residência e neste também for disponibilizada vaga na oferta educativa pretendida, o encarregado de educação ou o aluno suportam a expensas próprias os encargos ou o acréscimo de encargos que daí possam resultar, designadamente com a deslocação do aluno...”*.

Alunos matriculados por nível de ensino

Ano Letivo 2021/2022	N.º alunos no pré-escolar				N.º alunos no 1.º ciclo do ensino básico				
	3 ANOS	4 ANOS	5 ANOS	TOTAL	1.º ANO	2.º ANO	3.º ANO	4.º ANO	TOTAL
	0	3	17	20	19	34	32	0	85

Fonte: Município da Covilhã – DEJ e Agrupamento de escolas e escolas não agrupadas públicas e privadas

Quadro 99 – N.º alunos matriculados por nível de ensino – (pré-escolar/1º ciclo) - Escola Básica de Refúgio, Covilhã

Turmas, Pessoal Docente e Não Docente, Distribuição de Alunos por Género

Ano Letivo 2021/2022	Pré-Escolar					1º ciclo do ensino básico				
	N.º Turmas	N.º Pessoal Docente	N.º Pessoal não Docente	N.º Alunos – Homens	N.º Alunos – Mulheres	N.º Turmas	N.º Pessoal Docente	N.º Pessoal não Docente	N.º Alunos – Homens	N.º Alunos – Mulheres
	1	1	2	10	10	4	5	3	44	42

Fonte: Município da Covilhã – DEJ e Agrupamento de escolas e escolas não agrupadas públicas e privadas

Quadro 100 – N.º turmas, pessoal docente e não docente, distribuição de alunos por género – (pré-escolar/1º Ciclo) - Escola Básica de Refúgio, Covilhã

Alunos NE, Alunos Com Refeições, Inscrições nas AEC e Inscrições no Prolongamento de Horário

Ano Letivo 2021/2022	Pré-Escolar			1º ciclo do ensino básico			
	N.º Alunos NE	N.º Alunos com Refeições	N.º Alunos com AAAF	N.º Alunos NE	N.º Alunos com Refeições	N.º Alunos com AEC	N.º Alunos com CAF
	1	20	24	3	85	84	71

Fonte: Município da Covilhã – DEJ e Agrupamento de escolas e escolas não agrupadas públicas e privadas

Quadro 101 - N.º alunos NE, alunos com refeições, inscrições nas AAAF, AEC e CAF e inscrições no prolongamento de horário – (pré-escolar/1º ciclo) - Escola Básica de Refúgio, Covilhã

Taxa de Retenção, Taxa de Abandono e Taxa de Transição

Ano Letivo 2020/2021	Taxa de Retenção	Taxa de Abandono	Taxa de Transição
	0,009%	0%	99,07%

Fonte: Município da Covilhã – DEJ e Agrupamento de escolas e escolas não agrupadas públicas e privadas

Quadro 102 - Taxa de retenção, taxa de abandono e taxa de transição – Escola Básica de Refúgio, Covilhã

Escola Básica de Rodrigo, Covilhã

A Escola Básica de Rodrigo, Covilhã faz parte do território educativo do Agrupamento de Escolas Pêro da Covilhã, Covilhã.

Os alunos oriundos e residentes na zona do Bairro do Rodrigo, Rua Mateus Fernandes e ruas contíguas da cidade da Covilhã, na União de Freguesias de Covilhã e Canhoso, têm como jardim de infância e escola do 1º ciclo do ensino básico de referência, a Escola Básica do Rodrigo, Covilhã.

Conforme enunciado no ponto 14 do Artigo 7º da Republicação do Despacho Normativo n.º 6/2018, de 12 de abril, anexo e parte integrante do Despacho Normativo n.º 10-B/2021 de 14 de abril “*Quando o estabelecimento de educação e de ensino pretendido não for aquele que serve a respetiva área de residência e neste também for disponibilizada vaga na oferta educativa pretendida, o encarregado de educação ou o aluno suportam a expensas próprias os encargos ou o acréscimo de encargos que daí possam resultar, designadamente com a deslocação do aluno...*”.

Alunos matriculados por nível de ensino

Ano Letivo 2021/2022	N.º alunos no pré-escolar				N.º alunos no 1.º ciclo do ensino básico				
	3 ANOS	4 ANOS	5 ANOS	TOTAL	1.º ANO	2.º ANO	3.º ANO	4.º ANO	TOTAL
	10	17	23	50	34	31	36	0	101

Fonte: Município da Covilhã – DEJ e Agrupamento de escolas e escolas não agrupadas públicas e privadas

Quadro 103 - N.º alunos matriculados por nível de ensino – (pré-escolar/1º ciclo) - Escola Básica de Rodrigo, Covilhã

Turmas, Pessoal Docente e Não Docente, Distribuição de Alunos por Género

Ano Letivo 2021/2022	Pré-Escolar					1.º ciclo do ensino básico				
	N.º Turmas	N.º Pessoal Docente	N.º Pessoal não Docente	N.º Alunos – Homens	N.º Alunos – Mulheres	N.º Turmas	N.º Pessoal Docente	N.º Pessoal não Docente	N.º Alunos – Homens	N.º Alunos – Mulheres
	2	2	4	26	24	5	6	3	54	47

Fonte: Município da Covilhã – DEJ e Agrupamento de escolas e escolas não agrupadas públicas e privadas

Quadro 104 - N.º turmas, pessoal docente e não docente, distribuição de alunos por género – (pré-escolar/1º ciclo) -

Escola Básica de Rodrigo, Covilhã



Alunos NE, Alunos Com Refeições, Inscrições nas AEC e Inscrições no Prolongamento de Horário

Ano Letivo 2021/2022	Pré-Escolar			1.º ciclo do ensino básico			
	N.º Alunos NE	N.º Alunos com	N.º Alunos com AAAF	N.º Alunos NE	N.º Alunos com Refeições	N.º Alunos com AEC	N.º Alunos com CAF
	0	44	42	4	91	89	50

Fonte: Município da Covilhã – DEJ e Agrupamento de escolas e escolas não agrupadas públicas e privadas

Quadro 105 - N.º alunos NE, alunos com refeições, inscrições nas AAAF, AEC e CAF – (pré-escolar/1º ciclo) - Escola Básica de Rodrigo, Covilhã

Taxa de Retenção, Taxa de Abandono e Taxa de Transição

Ano Letivo 2020/2021	Taxa de Retenção	Taxa de Abandono	Taxa de Transição
	0,017%	0%	99,10%

Fonte: Município da Covilhã – DEJ e Agrupamento de escolas e escolas não agrupadas públicas e privadas

Quadro 106 - Taxa de retenção, taxa de abandono e taxa de transição – Escola Básica de Rodrigo, Covilhã

Escola Básica de Santo António, Covilhã

A Escola Básica de Santo António, Covilhã faz parte do território educativo do Agrupamento de Escolas Pêro da Covilhã, Covilhã.

Os alunos oriundos e residentes na zona do Bairro de Santo António da cidade da Covilhã, na União de Freguesias de Covilhã e Canhoso, têm como jardim de infância e escola do 1.º ciclo do ensino básico de referência a Escola Básica de Santo António, Covilhã.

Conforme enunciado no ponto 14 do Artigo 7º da Republicação do Despacho Normativo n.º 6/2018, de 12 de abril, anexo e parte integrante do Despacho Normativo n.º 10-B/2021 de 14 de abril *“Quando o estabelecimento de educação e de ensino pretendido não for aquele que serve a respetiva área de residência e neste também for disponibilizada vaga na oferta educativa pretendida, o encarregado de educação ou o aluno suportam a expensas próprias os encargos ou o acréscimo de encargos que daí possam resultar, designadamente com a deslocação do aluno...”*.

Alunos matriculados por nível de ensino

Ano Letivo 2021/2022	N.º alunos no pré-escolar				N.º alunos no 1.º ciclo do ensino básico				
	3 ANOS	4 ANOS	5 ANOS	TOTAL	1.º ANO	2.º ANO	3.º ANO	4.º ANO	TOTAL
	7	5	13	25	27	20	8	26	81

Fonte: Município da Covilhã – DEJ e Agrupamento de escolas e escolas não agrupadas públicas e privadas

Quadro 107 -N.º alunos matriculados por nível de ensino – (pré-escolar/1º ciclo) - Escola Básica de Santo António, Covilhã

Turmas, Pessoal Docente e Não Docente, Distribuição de Alunos por Género

Ano Letivo 2021/2022	Pré-Escolar					1.º ciclo do ensino básico				
	N.º Turmas	N.º Pessoal Docente	N.º Pessoal não Docente	N.º Alunos – Homens	N.º Alunos – Mulheres	N.º Turmas	N.º Pessoal Docente	N.º Pessoal não Docente	N.º Alunos – Homens	N.º Alunos – Mulheres
	1	1	2	14	11	4	5	2	44	37

Fonte: Município da Covilhã – DEJ e Agrupamento de escolas e escolas não agrupadas públicas e privadas

Quadro 108 - N.º turmas, pessoal docente e não docente, distribuição de alunos por género – (pré-escolar/1º ciclo) - Escola Básica de Santo António, Covilhã

Alunos NE, Alunos Com Refeições, Inscrições nas AEC e Inscrições no Prolongamento de Horário

Ano Letivo 2021/2022	Pré-Escolar			1.º ciclo do ensino básico			
	N.º Alunos NE	N.º Alunos com Refeições	N.º Alunos com AAAF	N.º Alunos NE	N.º Alunos com Refeições	N.º Alunos com AEC	N.º Alunos com CAF
	0	19	15	2	81	74	37

Fonte: Município da Covilhã – DEJ e Agrupamento de escolas e escolas não agrupadas públicas e privadas

Quadro 109 - N.º alunos NE, alunos com refeições, inscrições nas AAAF, AEC e CAF – (pré-escolar/1º ciclo) - Escola Básica de Santo António, Covilhã

Taxa de Retenção, Taxa de Abandono e Taxa de Transição

Ano Letivo 2020/2021	Taxa de Retenção	Taxa de Abandono	Taxa de Transição
		0,013%	0%

Fonte: Município da Covilhã – DEJ e Agrupamento de escolas e escolas não agrupadas públicas e privadas

Quadro 110 - Taxa de retenção, taxa de abandono e taxa de transição – Escola Básica de Santo António, Covilhã

Abrigo dos Pequenininos

Alunos matriculados por nível de ensino

Ano Letivo 2021/2022	N.º alunos no pré-escolar			
	3 ANOS	4 ANOS	5 ANOS	TOTAL
	14	8	5	27

Fonte: Instituto de Segurança Social, IP – Centro Distrital de Castelo Branco/Serviço Local da Covilhã

Quadro 111 - N.º alunos matriculados por nível de ensino – Abrigo dos Pequenininos

Casa do Menino Jesus

Alunos matriculados por nível de ensino

Ano Letivo 2021/2022	N.º alunos no pré-escolar			
	3 ANOS	4 ANOS	5 ANOS	TOTAL
	15	11	13	39

Fonte: Instituto de Segurança Social, IP – Centro Distrital de Castelo Branco/Serviço Local da Covilhã

Quadro 112 – N.º alunos matriculados por nível de ensino – Casa do Menino Jesus

Obra de Santa Zita

Alunos matriculados por nível de ensino

Ano Letivo 2021/2022	N.º alunos no pré-escolar			
	3 ANOS	4 ANOS	5 ANOS	TOTAL
	23	17	10	50

Fonte: Instituto de Segurança Social, IP – Centro Distrital de Castelo Branco/Serviço Local da Covilhã

Quadro 113 - N.º alunos matriculados por nível de ensino – Obra de Santa Zita

Fundação Imaculada da Conceição (Doroteias)

Alunos matriculados por nível de ensino

Ano Letivo 2021/2022	N.º alunos no pré-escolar			
	3 ANOS	4 ANOS	5 ANOS	TOTAL
	18	36	23	77

Fonte: Instituto de Segurança Social, IP – Centro Distrital de Castelo Branco/Serviço Local da Covilhã

Quadro 114 - N.º alunos matriculados por nível de ensino – Fundação Imaculada da Conceição

Mundo da Fantasia (scmc)

Alunos matriculados por nível de ensino

Ano Letivo 2021/2022	N.º alunos no pré-escolar			
	3 ANOS	4 ANOS	5 ANOS	TOTAL
	26	19	11	56

Fonte: Instituto de Segurança Social, IP – Centro Distrital de Castelo Branco/Serviço Local da Covilhã

Quadro 115 - N.º alunos matriculados por nível de ensino – Mundo da Fantasia (SCMC)

Conservatório Regional de Música

Alunos matriculados por nível de ensino

Ano Letivo 2021/2022	N.º alunos no pré-escolar				N.º alunos no 1.º ciclo do ensino básico				
	3 ANOS	4 ANOS	5 ANOS	TOTAL	1.º ANO	2.º ANO	3.º ANO	4.º ANO	TOTAL
	10	17	17	44	23	15	23	11	72

Fonte: Município da Covilhã – DEJ e Agrupamento de escolas e escolas não agrupadas públicas e privadas

Quadro 116 - N.º alunos matriculados por nível de ensino – Conservatório Regional de Música

Turmas, Pessoal Docente e Não Docente, Distribuição de Alunos por Género

Ano Letivo 2021/2022	Pré-Escolar					1.º ciclo do ensino básico				
	N.º Turmas	N.º Pessoal Docente	N.º Pessoal não Docente			N.º Turmas	N.º Pessoal Docente	N.º Pessoal não Docente		
	3	3	4			4	5	3		

Fonte: Município da Covilhã – DEJ e Agrupamento de escolas e escolas não agrupadas públicas e privadas

Quadro 117 - N.º turmas, pessoal docente e não docente, distribuição de alunos por género – Conservatório Regional de Música

Alunos NE, Alunos com Refeições, Inscrições nas AEC e Inscrições no Prolongamento de Horário

Ano Letivo 2021/2022	Pré-Escolar			1.º ciclo do ensino básico		
	N.º Alunos NE	N.º Alunos com Refeições	N.º Alunos com Prolongamento	N.º Alunos NE	N.º Alunos com Refeições	N.º Alunos com Prolongamento
	3	43	30	3	56	25

Fonte: Município da Covilhã – DEJ e Agrupamento de escolas e escolas não agrupadas públicas e privadas

Quadro 118 - N.º alunos NE, alunos com refeições, inscrições no prolongamento de horário – Conservatório Regional de Música

Taxa de Retenção, Taxa de Abandono e Taxa de Transição

Ano Letivo 2020/2021	Taxa de Retenção	Taxa de Abandono	Taxa de Transição
	0%	0%	100%

Fonte: Município da Covilhã – DEJ e Agrupamento de escolas e escolas não agrupadas públicas e privadas

Quadro 119 - Taxa de retenção, taxa de abandono e taxa de transição – Conservatório Regional de Música



Escola Básica Pêro da Covilhã, Covilhã

Os alunos oriundos e residentes na cidade da Covilhã, freguesias de Boidobra, Ferro, Peraboa e Covilhã e Canhoso, têm como escola do 2.º ciclo de ensino básico de referência a Escola Básica Pêro da Covilhã. A escola sede do Agrupamento de Escolas Pêro da Covilhã recebe alunos do 4.º ano de escolaridade da Escola Básica de Refúgio, Covilhã e Escola Básica de Rodrigo, Covilhã.

Conforme enunciado no ponto 14 do Artigo 7º da Republicação do Despacho Normativo n.º 6/2018, de 12 de abril, anexo e parte integrante do Despacho Normativo n.º 10-B/2021 de 14 de abril “*Quando o estabelecimento de educação e de ensino pretendido não for aquele que serve a respetiva área de residência e neste também for disponibilizada vaga na oferta educativa pretendida, o encarregado de educação ou o aluno suportam a expensas próprias os encargos ou o acréscimo de encargos que daí possam resultar, designadamente com a deslocação do aluno...*”.

Alunos matriculados por nível de ensino

Ano Letivo 2021/2022	N.º alunos no 1.º Ciclo					N.º alunos no 2.º ciclo		
	1 ANO	2 ANO	3 ANO	4 ANO	TOTAL	5.º ANO	6.º ANO	TOTAL
	0	0	0	93	93	186	202	388

Fonte: Município da Covilhã – DEJ e Agrupamento de escolas e escolas não agrupadas públicas e privadas

Quadro 120 - N.º alunos matriculados por nível de ensino – Escola Básica Pêro da Covilhã, Covilhã

Distribuição de Alunos por género, alunos NE, alunos com refeições e AEC

Ano Letivo 2021/2022	ALUNOS	ALUNOS	ALUNOS	ALUNOS	ALUNOS	ALUNOS
	HOMENS	MULHERES	NE	REFEIÇÕES	C/ AEC	C/ CAF
	238	243	33	253	77	50

Fonte: Município da Covilhã – DEJ e Agrupamento de escolas e escolas não agrupadas públicas e privadas

Quadro 121 -Distribuição de alunos por género, alunos NE, alunos com refeições e AEC – Escola Básica Pêro da Covilhã, Covilhã



N.º Turmas, Pessoal Docente e Pessoal não Docente

Ano Letivo 2021/2022	N.º TURMAS	N.º PESSOAL DOCENTE	N.º PESSOAL NÃO DOCENTE
	23	49	24

Fonte: Município da Covilhã – DEJ e Agrupamento de escolas e escolas não agrupadas públicas e privadas

Quadro 122 - N.º turmas, pessoal docente e não docente – Escola Básica Pêro da Covilhã, Covilhã

Taxa de Retenção, Taxa de Abandono e Taxa de Transição

Ano Letivo 2020/2021	Taxa de Retenção	Taxa de Abandono	Taxa de Transição
	1,48%	0%	98,50%

Fonte: Município da Covilhã – DEJ e Agrupamento de escolas e escolas não agrupadas públicas e privadas

Quadro 123 - Taxa de retenção, taxa de abandono e taxa de transição – Escola Básica Pêro da Covilhã, Covilhã

Escola Secundária Campos Melo

Os alunos oriundos e residentes na cidade da Covilhã e em qualquer uma das 21 freguesias da área territorial do Município, de acordo com a oferta educativa no ensino secundário, podem optar pela matrícula neste estabelecimento de ensino.

Para os alunos do 3.º ciclo do ensino básico, aplicam-se as regras previstas na legislação em vigor.

Conforme enunciado no ponto 14 do Artigo 7º da Republicação do Despacho Normativo n.º 6/2018, de 12 de abril, anexo e parte integrante do Despacho Normativo n.º 10-B/2021 de 14 de abril *“Quando o estabelecimento de educação e de ensino pretendido não for aquele que serve a respetiva área de residência e neste também for disponibilizada vaga na oferta educativa pretendida, o encarregado de educação ou o aluno suportam a expensas próprias os encargos ou o acréscimo de encargos que daí possam resultar, designadamente com a deslocação do aluno...”*.

A área de influência da Escola Secundária Campos Melo é a zona norte do concelho e também a cidade da Covilhã.

Ano Letivo	2021/2022	N.º alunos no 3.º Ciclo				N.º alunos no Secundário			
		7.º ANO	8.º ANO	9.º ANO	TOTAL	10.º ANO	11.º ANO	12.º ANO	TOTAL
		44	41	67	152	83	69	61	213

Fonte: Município da Covilhã – DEJ e Agrupamento de escolas e escolas não agrupadas públicas e privadas

Quadro 124 - N.º de alunos no 3.º ciclo, secundário – Escola Secundária Campos Melo

Ano Letivo	2021/2022	N.º alunos nos Cursos Profissionais				Cursos de Educação e Formação		
		10.º ANO	11.º ANO	12.º ANO	TOTAL	R. Noturno	Centro Qualifica	TOTAL
		53	49	44	146			

Fonte: Município da Covilhã – DEJ e Agrupamento de escolas e escolas não agrupadas públicas e privadas

Quadro 125 - N.º de alunos nos cursos profissionais, cursos de educação e formação – Escola Secundária Campos Melo

Ano Letivo	2021/2022	Cursos de Educação e Formação				
		Cursos tipo II Diurno	CNO /CRVCC noturno	EFA Diurno	EFA Noturno	TOTAL
		19	655	23	26	723

Fonte: Município da Covilhã – DEJ e Agrupamento de escolas e escolas não agrupadas públicas e privadas

Quadro 126 - Cursos de educação e formação – Escola Secundária Campos Melo

Ano Letivo	2021/2022	Distribuição de Alunos por género, alunos NE, alunos com refeições				
		ALUNOS HOMENS	ALUNOS MULHERES	N.º SALAS LETIVAS	ALUNOS REFEIÇÕES	ALUNOS NE
		258	321	36	249	81

Fonte: Município da Covilhã – DEJ e Agrupamento de escolas e escolas não agrupadas públicas e privadas

Quadro 127 - Distribuição de alunos por género, alunos NE, alunos com refeições – Escola Secundária Campos Melo

N.º Turmas, Pessoal Docente e Pessoal não Docente

Ano Letivo 2021/2022	N.º TURMAS	N.º PESSOAL DOCENTE Vínculo CIT	N.º PESSOAL DOCENTE Vínculo Termo	N.º PESSOAL DOCENTE Vínculo Quadro	N.º PESSOAL NÃO DOCENTE
	25	0	13	88	34

Fonte: Município da Covilhã – DEJ e Agrupamento de escolas e escolas não agrupadas públicas e privadas

Quadro 128 - N.º turmas, pessoal docente e pessoal não docente – Escola Secundária Campos Melo

Ano Letivo 2021/2022

Escola Secundária Campos Melo	Retenção Escolar Por Ano de Escolaridade (2020/2021)											
	7.º ano						8.º ano	9.º ano	10.º ano	11.º ano	12.º ano	Total
Total	0						0	1	5	0	4	10

Escola Secundária Campos Melo	Abandono Escolar Por Ano de Escolaridade (2020/2021)						
	7.º ano	8.º ano	9.º ano	10.º ano	11.º ano	12.º ano	Total
Total	0	0	0	0	0	0	0

Quadro 129 - Retenção e abandono escolar – Escola Secundária Campos Melo

Fonte: Município da Covilhã – DEJ e Agrupamento de escolas e escolas não agrupadas públicas e privadas





Fonte: Município da Covilhã – DEJ e Agrupamento de escolas e escolas não agrupadas públicas e privadas

Gráfico 50 - Evolução da Taxa de Transição no 3.º ciclo – Escola Secundária Campos Melo

A taxa de transição no 3.º ciclo do ensino básico situou-se em 99,35%.



Fonte: Município da Covilhã – DEJ e Agrupamento de escolas e escolas não agrupadas públicas e privadas

Gráfico 51 - Evolução da Taxa de Transição no Secundário – Escola Secundária Campos Melo

A taxa de transição no ensino secundário foi de 98,59%.

Escola Secundária
Campos Melo

Ano letivo 2021/2022

OFERTA EDUCATIVA		
	Cursos Ministrados e Distribuição dos Alunos no Ensino Secundário, CNO...	N.º Alunos
10.º ANO	Curso de Ciências e Tecnologias (regular)	34
	Curso de Artes Visuais (regular)	28
	Curso de Línguas e Humanidades (regular)	40
	Curso de Técnico Auxiliar de Saúde	9
	Curso de Técnico de Gestão de Equipamentos Informáticos	13
	Curso de Técnico de Desenho Digital 3D	7
	Curso de Técnico Administrativo	9
	Curso de Técnico de Mecatrónica Automóvel	15
	Curso de Ciências e Tecnologias	40
	Curso de Artes Visuais	10
	Curso de Técnico de Desenho Digital 3D	9



11.º ANO	Curso de Técnico de Gestão de Equipamentos Informáticos	12
	Curso de Técnico Comercial	3
	Curso de Técnico Auxiliar de Saúde	10
	Curso de Técnico de Manutenção Industrial – Eletromecânica	7
	Curso de Técnico de Manutenção Industrial – Mecatrónica Automóvel	8
	Curso de Ciências e Tecnologias	35
	Curso de Artes Visuais	14
	Curso de Línguas e Humanidades	12
12.º ANO	Curso de Técnico de Gestão de Equipamentos Informáticos	9
	Curso de Técnico Comercial	10
	Curso de Técnico Auxiliar de Saúde	8
	Curso de Técnico de Manutenção Industrial – Eletromecânica	6
	Curso de Técnico de Manutenção Industrial – Mecatrónica Automóvel	5
	Curso de Técnico de Desenho Digital 3D	6
Educação e Formação de Adultos ESCM	Cursos EFA	26
Educação e Formação de Adultos EP	Cursos EFA	13
Centro Qualifica	Centro Qualifica	655
Total		1053

Fonte: Município da Covilhã – DEJ e Agrupamento de escolas e escolas não agrupadas públicas e privadas

Quadro 130 - Oferta Educativa 10.º, 11.º, 12.º anos – Escola Secundária Campos Melo

Escola Secundária Frei Heitor Pinto, Covilhã

Os alunos oriundos e residentes na cidade da Covilhã e em qualquer uma das 21 freguesias da área territorial do Município, de acordo com a oferta educativa no ensino secundário, podem optar pela matrícula neste estabelecimento de ensino.

Para os alunos dos 2.º e 3.º ciclos do ensino básico, aplicam-se as regras previstas na legislação em vigor.

Devido à dispersão territorial e geográfica do Agrupamento de Escolas Frei Heitor Pinto, os alunos em idade de frequência dos 2.º e 3.º ciclos residentes nas freguesias de Aldeia de S. Francisco de Assis, S. Jorge da Beira, Casegas e Ourondo, Erada, Sobral de S. Miguel, Unhais de Serra e Paul têm como escola de destino a Escola Básica n.º 2 de Paul.

Os alunos em idade de frequência dos 2.º e 3.º ciclos residentes nas freguesias de Cortes do Meio, Dominguiso, Barco e Coutada, Peso e Vales do Rio e Tortosendo têm como escola de destino a Escola Básica do Tortosendo.

Conforme enunciado no ponto 14 do Artigo 7º da Republicação do Despacho Normativo n.º 6/2018, de 12 de abril, anexo e parte integrante do Despacho Normativo n.º 10-B/2021 de 14 de abril “*Quando o estabelecimento de educação e de ensino pretendido não for aquele que serve a respetiva área de residência e neste também for disponibilizada vaga na oferta educativa pretendida, o encarregado de educação ou o aluno suportam a expensas próprias os encargos ou o acréscimo de encargos que daí possam resultar, designadamente com a deslocação do aluno...*”.

A área de influência da Escola Secundária Frei Heitor Pinto é a zona sul do concelho e também a cidade da Covilhã.

Ano Letivo 2021/2022	N.º alunos no 3.º Ciclo				N.º alunos no Secundário			
	7.º ANO	8.º ANO	9.º ANO	TOTAL	10.º ANO	11.º ANO	12.º ANO	TOTAL
	56	39	62	157	94	91	95	280

Fonte: Município da Covilhã – DEJ e Agrupamento de escolas e escolas não agrupadas públicas e privadas

Quadro 131 - N.º de alunos no 3º ciclo, Secundário – Escola Secundária Frei Heitor Pinto

Ano Letivo 2021/2022	N.º alunos nos Cursos Profissionais				Cursos de Educação e Formação		
	10.º ANO	11.º ANO	12.º ANO	TOTAL	Cursos Tipo 2	Centro Qualifica	TOTAL
	70	64	61	195	0	0	0

Fonte: Município da Covilhã – DEJ e Agrupamento de escolas e escolas não agrupadas públicas e privadas

Quadro 132 - N.º de alunos nos cursos profissionais, cursos de educação e formação - Escola Secundária Frei Heitor Pinto

		Ano Letivo 2021/2022						
Escola Secundária Frei Heitor Pinto		Retenção Escolar Por Ano de Escolaridade (2020/2021)						
		7.º ano	8.º ano	9.º ano	10.º ano	11.º ano	12.º ano	Total
Total		1		1	6	1	8	15
Escola Secundária Frei Heitor Pinto		Abandono Escolar Por Ano de Escolaridade (2020/2021)						
		7.º ano	8.º ano	9.º ano	10.º ano	11.º ano	12.º ano	Total
Total					1	3	1	5

Fonte: Município da Covilhã – DEJ e Agrupamento de escolas e escolas não agrupadas públicas e privadas

Quadro 133 - Retenção e abandono escolar – Escola secundária Escola Secundária Frei Heitor Pinto



Fonte: Município da Covilhã – DEJ e Agrupamento de escolas e escolas não agrupadas públicas e privadas

Gráfico 52 - Evolução da Taxa de Transição no 3º ciclo – Escola Secundária Frei Heitor Pinto

A taxa de transição no ensino 3.º ciclo em 2020/2021 foi de 98,76%.



Gráfico 53

Fonte: Município da Covilhã – DEJ e Agrupamento de escolas e escolas não agrupadas públicas e privadas

Gráfico 54 - Evolução da Taxa de Transição no Secundário – Escola Secundária Frei Heitor Pinto

A taxa de transição no ensino secundário em 2020/2021 foi de 95,98%.

Escola Secundária Frei Heitor Pinto	Ano Letivo 2021/2022	
	OFERTA EDUCATIVA	
	Cursos Ministrados e Distribuição dos Alunos no Ensino Secundário	N.º Alunos
10.º ANO	Curso Científico – Humanísticos de Ciências e Tecnologias	43
	Curso Científico – Humanísticos de Línguas e Humanidades	31
	Curso Científico de Ciências Socioeconómicas	20
	Curso Profissional de Programador de Informática C/UFCD	10
	Curso Profissional de Técnico de Informática – Instalação e Gestão de Redes C/UFCD	7
	Curso de Profissional de Desporto C/UFCD	27
	Técnico Auxiliar de Farmácia C/UFCD	20
	Técnico de Massagem de Estética e Bem Estar C/UFCD	6
11.º ANO	Curso Científico – Humanísticos de Ciências e Tecnologias	42
	Curso Científico – Humanísticos de Línguas e Humanidades	26
	Curso Científico de Ciências Socioeconómicas	23
	Curso Profissional de Programador de Informática C/UFCD	6
	Curso Profissional de Técnico de Informática – Instalação e Gestão de Redes C/UFCD	7
	Curso de Profissional de Desporto C/UFCD	30
	Técnico Auxiliar de Farmácia C/UFCD	15
	Técnico de Massagem de Estética e Bem Estar C/UFCD	6
12.º ANO	Curso Científico – Humanísticos de Ciências e Tecnologias	44
	Curso Científico – Humanísticos de Línguas e Humanidades	30
	Curso Científico de Ciências Socioeconómicas	21
	Técnico de Massagem de Estética e Bem Estar C/UFCD	9
	Técnico Auxiliar de Farmácia C/UFCD	11
	Curso Profissional de Programador de Informática C/UFCD	12
	Curso de Profissional de Desporto C/UFCD	29
Total		475

Fonte: Município da Covilhã – DEJ e Agrupamento de escolas e escolas não agrupadas públicas e privadas

Distribuição de Alunos por género, alunos NE, alunos com refeições

Ano Letivo	2021/2022	ALUNOS	ALUNOS	N.º DE SALAS	ALUNOS	ALUNOS COM
		HOMENS	MULHERES	LETIVAS	NE	REFEIÇÕES
		283	349	37	55	632

Quadro 135 - Distribuição de alunos por género, alunos NE, alunos com refeições – Escola Secundária Frei Heitor Pinto
 Fonte: Município da Covilhã – DEJ e Agrupamento de escolas e escolas não agrupadas públicas e privadas

N.º Turmas, Pessoal Docente e Pessoal não Docente

Ano Letivo	2021/2022	N.º TURMAS	N.º PESSOAL	N.º PESSOAL	N.º PESSOAL	N.º
			DOCENTE	DOCENTE	DOCENTE	PESSOAL
			Vínculo CIT	Vínculo Termo	Vínculo Quadro	NÃO
		34	28	0	77	DOCENTE
						35

Fonte: Município da Covilhã – DEJ e Agrupamento de escolas e escolas não agrupadas públicas e privadas

Quadro 136 - N.º turmas, pessoal docente e pessoal não docente – Escola Secundária Frei Heitor Pinto

Escola Secundária Quinta das Palmeiras

Os alunos oriundos e residentes na cidade da Covilhã e em qualquer uma das 21 freguesias da área territorial do Município, de acordo com a oferta educativa no ensino secundário, podem optar pela matrícula neste estabelecimento de ensino.

Para os alunos do 3.º ciclo do ensino básico, aplicam-se as regras previstas na legislação em vigor.

Conforme enunciado no ponto 14 do Artigo 7º da Republicação do Despacho Normativo n.º 6/2018, de 12 de abril, anexo e parte integrante do Despacho Normativo n.º 10-B/2021 de 14 de abril “Quando o estabelecimento de educação e de ensino pretendido não for aquele que serve a respetiva área de residência e neste também for disponibilizada vaga na oferta educativa pretendida, o encarregado de educação ou o aluno suportam a expensas próprias os encargos ou o acréscimo de encargos que daí possam resultar, designadamente com a deslocação do aluno...”.

A área de influência da Escola Secundária Quinta das Palmeiras é a zona este, sul e também a cidade da Covilhã.

Ano Letivo	2021/2022	N.º alunos no 3.º Ciclo				N.º alunos no Secundário			
		7.º ANO	8.º ANO	9.º ANO	TOTAL	10.º ANO	11.º ANO	12.º ANO	TOTAL
		112	141	133	386	121	128	132	381

Fonte: Município da Covilhã – DEJ e Agrupamento de escolas e escolas não agrupadas públicas e privadas

Quadro 137 - N.º de alunos no 3.º ciclo, Secundário – Escola Secundária Quinta das Palmeiras

Ano Letivo	2021/2022	N.º alunos nos Cursos Profissionais				Cursos de Educação e Formação		TOTAL
		10.º ANO	11.º ANO	12.º ANO	TOTAL	R. Noturno	Centro Qualifica	
		25	22	30	77	0	0	0

Fonte: Município da Covilhã – DEJ e Agrupamento de escolas e escolas não agrupadas públicas e privadas

Quadro 138 - N.º de alunos nos cursos profissionais, cursos de educação e formação - Escola Secundária Quinta das Palmeiras

Ano Letivo	2021/2022	Distribuição de Alunos por género, alunos NE, alunos com refeições				
		ALUNOS HOMENS	ALUNOS MULHERES	N.º SALAS LETIVAS	ALUNOS COM REFEIÇÕES	ALUNOS NE
		428	416	36	844	110

Fonte: Município da Covilhã – DEJ e Agrupamento de escolas e escolas não agrupadas públicas e privadas

Quadro 139 - Distribuição de alunos por género, alunos NE, alunos com refeições – Escola Secundária Quinta das Palmeiras

N.º Turmas, Pessoal Docente e Pessoal não Docente

Ano Letivo	2021/2022	N.º TURMAS	N.º PESSOAL DOCENTE	N.º PESSOAL DOCENTE	N.º PESSOAL DOCENTE	N.º PESSOAL NÃO DOCENTE
			Vínculo CIT	Vínculo Termo	Vínculo Quadro	
		34	9	15	78	33

Fonte: Município da Covilhã – DEJ e Agrupamento de escolas e escolas não agrupadas públicas e privadas

Quadro 140 - N.º turmas, pessoal docente e pessoal não docente – Escola Secundária Quinta das Palmeiras

Ano Letivo 2021/2022

Escola Secundária Quinta das Palmeiras	Retenção Escolar Por Ano de Escolaridade (2020/2021)						
	7.º ano	8.º ano	9.º ano	10.º ano	11.º ano	12.º ano	Total
	Total	2	0	0	0	0	0
Escola Secundária Quinta das Palmeiras	Abandono Escolar Por Ano de Escolaridade (2020/2021)						
	7.º ano	8.º ano	9.º ano	10.º ano	11.º ano	12.º ano	Total
	Total	0	0	0	0	0	0

Quadro 141 - Retenção e abandono escolar – Escola Secundária Quinta das Palmeiras

Fonte: Município da Covilhã – DEJ e Agrupamento de escolas e escolas não agrupadas públicas e privadas



Fonte: Município da Covilhã – DEJ e Agrupamento de escolas e escolas não agrupadas públicas e privadas

Gráfico 55 - Evolução da Taxa de Transição no 3.º ciclo – Escola Secundária Quinta das Palmeiras

A taxa de transição no 3º ciclo em 2020/2021 foi de 99,49%.



Fonte: Município da Covilhã – DEJ e Agrupamento de escolas e escolas não agrupadas públicas e privadas

Gráfico 56 - Evolução da Taxa de Transição no Secundário – Escola Secundária Quinta das Palmeiras

A taxa de transição no ensino secundário em 2020/2021 foi de 100%.

Escola Secundária
Quinta das Palmeiras

Ano letivo 2021/2022

OFERTA EDUCATIVA		
	Cursos Ministrados e Distribuição dos Alunos no Ensino Secundário, CNO...	N.º Alunos
10.º ANO	Curso Científico – Humanístico de Ciências e Tecnologias	94
	Curso Científico – Humanístico de Línguas e Humanidades	27
	Curso Profissional Técnico de Receção Hoteleira	12
	Curso Profissional Técnico de Multimédia	13
11.º ANO	Curso Científico – Humanístico de Ciências e Tecnologias	108
	Curso Científico – Humanístico de Línguas e Humanidades	20
	Curso Profissional Técnico de Multimédia	22
12.º ANO	Curso Científico – Humanístico de Ciências e Tecnologias	109
	Curso Científico – Humanístico de Línguas e Humanidades	23
	Curso Profissional Técnico de Multimédia	16
	Curso Profissional Técnico de Turismo	14
Total		458

Fonte: Município da Covilhã – DEJ e Agrupamento de escolas e escolas não agrupadas públicas e privadas

Quadro 142 - Oferta Educativa 10.º, 11.º, 12.º anos – Escola Secundária Quinta das Palmeiras

Conservatório Regional de Música

Ano Letivo 2021/2022

Conservatório	Ano Letivo 2021/2022								
	N.º Turmas	N.º Alunos por nível de ensino	N.º Pessoal Docente	N.º Pessoal Não Docente	N.º Alunos C/ NE	N.º Alunos C/ Refeições	N.º Alunos C/ Prolongamento de horários	N.º Salas Letivas	N.º Salas S/ Funções Letivas*
Pré-escola	3	44	3	4	3	43	30	3	6
1.º ciclo	4	72	5	3	3	56	25	4	5
2.º ciclo	2	40	8	3	0	35	15	2	5
Cursos de Música e Dança	20	20	32	3	0	4	0	15	5
Total	29	176	48	13	6	138	70	24	21

Fonte: Município da Covilhã – DEJ e Agrupamento de escolas e escolas não agrupadas públicas e privadas

Quadro 143 - N.º turmas, pessoal docente e não docente, alunos com NE, alunos c/prolongamento de horários, salas letivas, salas s/funções letivas, de salas devolutas – Conservatório Regional de Música

Ano Letivo 2021/20022

Conservatório	Retenção Escolar – N.º Alunos Retidos 2020/2021				
	1.º ano	2.º ano	3.º ano	4.º ano	Total
	1.º Ciclo	0	0	0	0
Total	0	0	0	0	0

Fonte: Município da Covilhã – DEJ e Agrupamento de escolas e escolas não agrupadas públicas e privadas

Quadro 144 - Retenção escolar - Conservatório Regional de Música

Ano Letivo 2021/2022

Conservatório	Abandono Escolar – N.º Alunos 2020/2021				
	1.º ano	2.º ano	3.º ano	4.º ano	Total
1.º Ciclo	0	0	0	0	0
Total	0	0	0	0	0

Fonte: Município da Covilhã – DEJ e Agrupamento de escolas e escolas não agrupadas públicas e privadas

Quadro 145 - Abandono escolar - Conservatório Regional de Música

Associação Para a Formação Tecnológica e Profissional Da Beira Interior

Distribuição de Alunos por curso de especialização tecnológica

Ano Letivo 2021/2022	Cursos de Especialização Tecnológica	N.º alunos
	Automação, Robótica e Controlo Industrial	40
	Tecnologias de Programação de Sistemas de Informação	40
	Animação em Turismo de Saúde e Bem Estar	20
	Gestão da Produção (Supervisor da Produção-Indústria Metalúrgica e Metalomecânica)	40
	Gestão do Processo Têxtil	20
	Tecnologia Mecatrónica	20
	Comércio de Moda	20
	Industrialização de Produto de Moda	40
	Processos de Coloração e Acabamentos Têxteis	40

Fonte: Município da Covilhã – DEJ e Agrupamento de escolas e escolas não agrupadas públicas e privadas

Quadro 146 - Distribuição de Alunos por curso de especialização tecnológica - Associação para a Formação Tecnológica e Profissional da Beira Interior

N.º Alunos com Alojamento, Pessoal Docente e Pessoal não Docente

Ano Letivo 2021/2022	N.º ALUNOS C/ ALOJAMENTO	N.º PESSOAL DOCENTE	N.º PESSOAL NÃO DOCENTE
	8	140	08

Fonte: Município da Covilhã – DEJ e Agrupamento de escolas e escolas não agrupadas públicas e privadas

Quadro 147 - N.º alunos com alojamento, pessoal docente e pessoal não docente - Associação para a Formação Tecnológica e Profissional da Beira Interior

Escola Profissional de Artes da Covilhã

Distribuição de Alunos por cursos e nível

Ano Letivo 2021/2022	Cursos	N.º alunos
		Curso Básico de Instrumento – 1.º ano
	Curso Básico de Instrumento – 2.º ano	8
	Curso Básico de Instrumento – 3.º ano	8
	Curso de Instrumentista de Cordas e Teclas – 1.º ano	7
	Curso de Instrumentista de Cordas e Teclas – 2.º ano	13
	Curso de Instrumentista de Cordas e Teclas – 3.º ano	10
	Curso de Instrumentista de Sopros e Percussão – 1.º ano	10
	Curso de Instrumentista de Sopros e Percussão – 2.º ano	17
	Curso de Instrumentista de Sopros e Percussão – 3.º ano	25
	Total	107

Fonte: Município da Covilhã – DEJ e Agrupamento de escolas e escolas não agrupadas públicas e privadas

Quadro 148 - Distribuição de alunos por curso e níveis – Escola Profissional das Artes da Covilhã

N.º Alunos com Alojamento, Pessoal Docente e Pessoal não Docente

Ano Letivo 2021/2022	N.º ALUNOS C/ ALOJAMENTO	N.º PESSOAL DOCENTE	N.º PESSOAL NÃO DOCENTE
	56	40	14

Fonte: Município da Covilhã – DEJ e Agrupamento de escolas e escolas não agrupadas públicas e privadas

Quadro 149 - N.º de alunos com alojamento, pessoal docente e pessoal não docente – Escola Profissional das Artes da Covilhã

Ano Letivo 2021/2022	ALUNOS NE	ALUNOS REFEIÇÕES
	40	107

Fonte: Município da Covilhã – DEJ e Agrupamento de escolas e escolas não agrupadas públicas e privadas

Quadro 150 - N.º de alunos com NE, alunos com refeições – Escola Profissional das Artes da Covilhã

Ensino Superior – Universidade da Beira Interior

Missão

A Universidade da Beira Interior tem como missão “Promover a qualificação de alto nível, a produção, transmissão, crítica e difusão de saber, cultura, ciência e tecnologia, através do estudo, da docência e da investigação”.

Visão

A UBI deverá assumir-se como uma comunidade viva e vibrante, reconhecida pela qualidade do seu desempenho no ensino, na investigação e na transferência de conhecimento, e com um forte compromisso com a região. Ambicionamos uma universidade:

- reconhecida pela solidez e qualidade do ensino e da investigação, cujos licenciados, mestres e doutores se afirmem nacional e internacionalmente pela qualidade da sua formação;
- que não se feche sobre si mesma, indiferente à sociedade e ao mundo envolvente;



- que seja um ator decisivo do desenvolvimento social e económico da região e do país; uma universidade que seja capaz de fomentar e alimentar empresas de base tecnológica, de serviços avançados, que seja um polo de inovação capaz de transformar a Beira Interior numa região de grande potencial humano e tecnológico; uma universidade que crie parcerias com os outros atores regionais e seja um espaço de redes entre eles;
- gerida por princípios de combate ao desperdício e sustentada pela gestão eficiente dos seus recursos e processos.

Valores

A atuação da UBI pauta-se por um conjunto de valores académicos e humanos que definem a sua identidade e promovem a sua eficiência coletiva:

Liberdade Intelectual: proporcionar um ambiente de criatividade e inovação, criando espaço para a mudança e adaptação;

Integridade Académica: o ensino e a investigação devem ser caracterizados por independência intelectual e moral;

Diversidade: promover uma consciência global que valorize a tolerância, o respeito mútuo e a diferença, promovendo a discussão e o respeito por diferentes pontos de vista;

Excelência: prosseguir os mais elevados standards de ensino e investigação, com base num modelo de gestão orientado para uma cultura de qualidade total e de valorização do mérito;

Responsabilidade Social: fomentar a consciência coletiva de compromisso com o bem-estar social nas suas diferentes dimensões (social, ambiental, cultural);

Aprendizagem para a Vida: promover a busca do conhecimento como forma de melhorar o bem-estar social e fortalecer a compreensão do indivíduo, extravasando as fronteiras geográficas;

Racionalidade: reconhecendo a necessidade de fazer opções que promovam a eficácia dos objetivos e a eficiência na gestão sustentável dos recursos.

A ação da Universidade da Beira Interior pode consubstanciar-se num conjunto de indicadores (ver quadros seguintes) que, de forma sintética, refletem o seu trabalho nas áreas do ensino, da investigação e projetos, bem como no apoio social prestado. O conjunto de

recursos humanos que lhe está afeto permite-lhe ainda implementar uma estratégia de ligação à sociedade, de internacionalização e cooperação que tem permitido à UBI continuar a crescer, pese embora a escassez de recursos financeiros.

Universidade da Beira Interior	Ano Letivo 2021/2022
Distribuição dos Alunos por Cursos e por ciclos de estudo	
1.º Ciclo em Bioengenharia	9
1.º Ciclo em Bioquímica	172
1.º Ciclo em Biotecnologia	182
1.º Ciclo em Ciência Política e Relações Internacionais	161
1.º Ciclo em Ciências Biomédicas	186
1.º Ciclo em Ciências da Comunicação	194
1.º Ciclo em Ciências da Cultura	79
1.º Ciclo em Ciências do Desporto	212
1.º Ciclo em Cinema	150
1.º Ciclo em Design de Moda	169
1.º Ciclo em Design Industrial	137
1.º Ciclo em Design Multimédia	168
1.º Ciclo em Economia	182
1.º Ciclo em Engenharia Aeronáutica	53
1.º Ciclo em Engenharia Civil	33
1.º Ciclo em Engenharia e Gestão Industrial	90
1.º Ciclo em Eletromecânica	120
1.º Ciclo em Engenharia e Eletrotécnica e de Computadores	80
1.º Ciclo em Engenharia Informática	330
1.º Ciclo em Estudos Portugueses e Espanhóis	84
1.º Ciclo em Física e Aplicações	15
1.º Ciclo em Gestão	269
1.º Ciclo em Informática Web	113
1.º Ciclo em Marketing	160
1.º Ciclo em Matemática e Aplicações	36
1.º Ciclo em Optometria e Ciências da Visão	130
1.º Ciclo em Psicologia	207
1.º Ciclo em Química Industrial	77
1.º Ciclo em Sociologia	150
Sub-total	3948

Fonte: Universidade da Beira Interior

Quadro 151 - Distribuição de alunos por curso e por ciclos de estudo (1.º ciclo) - Universidade da Beira Interior

Universidade da Beira Interior		Ano Letivo 2021/2022
Distribuição dos Alunos por Cursos e por ciclos de estudo		
Mestrado Integrado em Arquitetura		354
Mestrado Integrado em Ciências Farmacêuticas		359
Mestrado Integrado em Engenharia Aeronáutica		262
Mestrado Integrado em Engenharia Civil		52
Mestrado Integrado em Medicina		984
	Sub-total	2011

Fonte: Universidade da Beira Interior

Quadro 152 - Distribuição de alunos por curso e por ciclos de estudo (mestrado) - Universidade da Beira Interior

Universidade da Beira Interior		Ano Letivo 2021/2022
Distribuição dos Alunos por Cursos e por ciclos de estudo		
2.º Ciclo em Bioengenharia		22
2.º Ciclo em Bioquímica		60
2.º Ciclo em Biotecnologia		44
2.º Ciclo em Branding e Design de Moda		52
2.º Ciclo em Ciência Política		41
2.º Ciclo em Ciências Biomédicas		67
2.º Ciclo em Ciências do Desporto		44
2.º Ciclo em Cinema		27
2.º Ciclo em Comunicação Estratégica		54
2.º Ciclo em Design Moda		67
2.º Ciclo em Design e Desenvolvimento de Jogos Digitais		43
2.º Ciclo em Design Industrial		27
2.º Ciclo em Design Multimédia		50
2.º Ciclo em Economia		45
2.º Ciclo em Empreendedorismo e Criação de Empresas		39
2.º Ciclo em Empreendedorismo e Serviço Social		34
2.º Ciclo em Engenharia em Civil		12
2.º Ciclo em Engenharia e Gestão Industrial		73
2.º Ciclo em Engenharia Eletromecânica		47
2.º Ciclo em Engenharia Eletrotécnica e de Computadores		42
2.º Ciclo em Engenharia Informática		109
2.º Ciclo em Ensino de Educação Física nos Ensinos Básicos e Secundário		52
2.º Ciclo em Ensino de Filosofia no Ensino Secundário		2
2.º Ciclo em Ensino de Física e Química nos 3.º Ciclo no Ensino Básico e no Ensino Secundário		10
2.º Ciclo em Ensino do Português e de Espanhol no 3.º Ciclo do Ensino Básico e no Ensino Secundário		17
2.º Ciclo em Estudos da Cultura		30
2.º Ciclo em Estudos Lusófonos		22
2.º Ciclo em Gestão		85
2.º Ciclo em Gestão de Unidades de Saúde		54
2.º Ciclo de Jornalismo		37
2.º Ciclo em Marketing		45
2.º Ciclo em Optometria e Ciências da Visão		34
2.º Ciclo em Psicologia Clínica e da Saúde		111
2.º Ciclo em Química Industrial		23
2.º Ciclo em Relações Internacionais		41
2.º Ciclo em Sistrmas de Informação Geográfica		15
2.º Ciclo em Sociologia: Exclusões Políticas e Sociais		41
	Sub-total	1618

Fonte: Universidade da Beira Interior

Quadro 153 - Distribuição de alunos por curso e por ciclos de estudo (2.º ciclo) - Universidade da Beira Interior

Universidade da Beira Interior		Ano Letivo 2021/2022
Distribuição dos Alunos por Cursos e por ciclos de estudo		
3.º Ciclo em Arquitetura		18
3.º Ciclo em Biomedicina		47
3.º Ciclo em Bioquímica		16
3.º Ciclo em Ciência e Engenharia de Materiais Fibrosos		4
3.º Ciclo em Ciência Política		9
3.º Ciclo em Ciências da Comunicação		44
3.º Ciclo em Ciências do Desporto		34
3.º Ciclo em Ciências Farmacêuticas		13
3.º Ciclo em Design Moda		6
3.º Ciclo em Economia		29
3.º Ciclo em Educação		30
3.º Ciclo em Engenharia Aeronáutica		16
3.º Ciclo em Engenharia Civil		22
3.º Ciclo em Engenharia e Gestão Industrial		15
3.º Ciclo Engenharia e Eletrotécnica e de Computadores		27
3.º Ciclo em Engenharia Informática		37
3.º Ciclo em Engenharia Mecânica		10
3.º Ciclo em Filosofia		13
3.º Ciclo em Física		3
3.º Ciclo em Gestão		81
3.º Ciclo em Marketing e Estratégia		4
3.º Ciclo em Matemática e Aplicações		6
3.º Ciclo em Materiais e Processamento Avançados		1
3.º Ciclo em Média Artes		36
3.º Ciclo em Medicina		42
3.º Ciclo em Psicologia Clínica e da Saúde		15
3.º Ciclo em Química		15
3.º Ciclo em Sociologia		12
	Sub-total	605
	Total	8182

Fonte: Universidade da Beira Interior

Quadro 154 - Distribuição de alunos por curso e por ciclos de estudo (3.º ciclo) - Universidade da Beira Interior

DOMINGUISO



Fonte: Município da Covilhã

Figura 13 - Mapa Freguesia do Dominguiso

A onze quilómetros da sede do concelho, a freguesia do Dominguiso encontra-se nas faldas da Serra da Estrela, perto da margem direita do rio Zêzere.

O curioso nome da freguesia deve-se, segundo Alexandre Carvalho Costa em *"Lendas, Historietas, Etimologias Populares e outras etimologias respeitantes a Cidades, Vilas, Aldeias e lugares de Portugal Continental"*, a um indivíduo que viveu aqui em tempos remotos e que se chamava Dominiguiz ou Dominguis, que iria degenerar em Dominguiso.

Outra tradição aponta os lacticínios como tendo estado na base do nome. Aqui vivia o *"senhor dos queijos"*, responsável pela sua qualidade, e que em latim se dizia *"dominus quejum"*.

Em termos administrativos, o Dominguiso pertenceu até 2 de novembro de 1926 ao Tortosendo, tendo a partir daí constituído freguesia independente.

Zona Geográfica	População residente								
	Homens			Mulheres			Total		
	2021	2011	Var.	2021	2011	Var.	2021	2011	Var.
Dominguiso	508	554	-8,3%	510	565	-9,7%	1018	1119	-9,0%

Fonte: INE – Censos da população 2021

Quadro 155 - População residente – Freguesia do Dominguiso

ESCOLA BÁSICA DE DOMINGUIZO, COVILHÃ

A Escola Básica de Dominguiço, Covilhã faz parte do território educativo do Agrupamento de Escolas Frei Heitor Pinto, Covilhã

Os alunos oriundos da freguesia de Dominguiço têm como jardim de infância e escola de 1.º ciclo do ensino básico de referência a Escola Básica de Dominguiço, Covilhã.

Conforme enunciado no ponto 14 do Artigo 7.º da Republicação do Despacho Normativo n.º 6/2018, de 12 de abril, anexo e parte integrante do Despacho Normativo n.º 10-B/2021 de 14 de abril *“Quando o estabelecimento de educação e de ensino pretendido não for aquele que serve a respetiva área de residência e neste também for disponibilizada vaga na oferta educativa pretendida, o encarregado de educação ou o aluno suportam a expensas próprias os encargos ou o acréscimo de encargos que daí possam resultar, designadamente com a deslocação do aluno...”*.

Alunos matriculados por nível de ensino

Ano Letivo 2021/2022	N.º alunos no pré-escolar (sala 1 e 2)			
	3 ANOS	4 ANOS	5 ANOS	TOTAL
	4	9	12	25

Fonte: Município da Covilhã – DEJ e Agrupamento de escolas e escolas não agrupadas públicas e privadas

Quadro 156 - N.º alunos matriculados por nível de ensino – Pré-Escolar – Escola Básica de Dominguiço, Covilhã

Alunos matriculados por nível de ensino

Ano Letivo 2021/2022	N.º alunos no 1.º ciclo				
	1.º ano	2.º ano	3.º ano	4.º ano	TOTAL
	10	8	6	3	27

Fonte: Município da Covilhã – DEJ e Agrupamento de escolas e escolas não agrupadas públicas e privadas

Quadro 157 - N.º alunos matriculados por nível de ensino – 1.º ciclo – Escola Básica de Dominguiço, Covilhã

Turmas, Pessoal Docente e Não Docente, Distribuição de Alunos por Género

Ano Letivo 2021/2022	Pré-Escolar					1.º ciclo do ensino básico				
	N.º Turmas	N.º Pessoal Docente	N.º Pessoal não Docente	N.º Alunos – Homens	N.º Alunos – Mulheres	N.º Turmas	N.º Pessoal Docente	N.º Pessoal não Docente	N.º Alunos – Homens	N.º Alunos – Mulheres
	2	4	2	10	12	2	3	2	12	15

Fonte: Município da Covilhã – DEJ e Agrupamento de escolas e escolas não agrupadas públicas e privadas

Quadro 158 - N.º turmas, pessoal docente, pessoal não docente, distribuição de alunos por género – (pré-escolar/1º ciclo)
- Escola Básica de Dominguizo, Covilhã

Alunos NE, Alunos Com Refeições, Inscrições nas AEC e Inscrições no Prolongamento de Horário

Ano Letivo 2021/2022	Pré-Escolar			1.º ciclo do ensino básico			
	N.º Alunos NE	N.º Alunos com Refeições	N.º Alunos com AAAF	N.º Alunos NE	N.º Alunos com Refeições	N.º Alunos com AEC	N.º Alunos com CAF
	0	18	23	4	23	26	18

Fonte: Município da Covilhã – DEJ e Agrupamento de escolas e escolas não agrupadas públicas e privadas

Quadro 159 - N.º alunos NE, alunos com refeições, inscrições nas AAAF, AEC e CAF – (pré-escolar/1º ciclo) - Escola Básica de Dominguizo, Covilhã

Taxa de Retenção, Taxa de Abandono e Taxa de Transição

Ano Letivo 2020/2021	Taxa de Retenção	Taxa de Abandono	Taxa de Transição
	0%	0%	100%

Fonte: Município da Covilhã – DEJ e Agrupamento de escolas e escolas não agrupadas públicas e privadas

Quadro 160 - Taxa de retenção, abandono e transição – Escola Básica de Dominguizo, Covilhã

FERRO



Fonte: Município da Covilhã

Figura 14 - Mapa Freguesia de Ferro

Situada a Sudoeste do concelho e perto da margem esquerda do rio Zêzere, a freguesia de Ferro encontra-se a cerca de onze quilómetros da Covilhã. É composta pelos lugares de Freixo, Lameiras, Madeira, Monte Serrano, Penedia, Rasas, Ribeiro do Moinho, Sesmaria, Sítio do Marujo, Sítio da Póvoa, Sítio do Ribeiro de Linhares e Souto Alto.

O Ferro é limitado a Norte por parte da freguesia de Caria, separada do Ferro pela ribeira do mesmo nome, e também pelo rio Zêzere, que serve de limite natural entre esta freguesia e a da Boidobra. A Sul confina com as terras de Peroviseu, a Este é limitada pelas freguesias de Peraboa e Peroviseu, a Oeste confronta com as freguesias de Tortosendo e Alcaria.

O povoamento desta freguesia ascende à época romana, uma vez que terá sido mesmo este povo que deu nome à povoação, através da palavra latina *Ferrum*. Sabe-se como os romanos, nas terras que conquistavam, aproveitavam os recursos minerais do subsolo, e sabe-se também a riqueza desta região nessa matéria. Assim, não será de espantar que o topónimo tenha exatamente a ver com essa realidade da freguesia.

Zona Geográfica	População residente								
	Homens			Mulheres			Total		
	2021	2011	Var.	2021	2011	Var.	2021	2011	Var.
Ferro	751	816	-8%	803	884	-9,2%	1554	1700	-8,6%

Fonte: INE – Censos da população 2021

Quadro 161 - População residente – Freguesia de Ferro

Escola Básica de Jardim, Ferro, Covilhã

A Escola Básica de Jardim, Ferro, Covilhã faz parte do território educativo do Agrupamento de Escolas Pêro da Covilhã, Covilhã.

Os alunos oriundos da freguesia de Ferro têm como escola de 1º ciclo do ensino básico de referência a Escola Básica de Jardim, Ferro, Covilhã.

Conforme enunciado no ponto 14 do Artigo 7º da Republicação do Despacho Normativo n.º 6/2018, de 12 de abril, anexo e parte integrante do Despacho Normativo n.º 10-B/2021 de 14 de abril “Quando o estabelecimento de educação e de ensino pretendido não for aquele que serve a

respetiva área de residência e neste também for disponibilizada vaga na oferta educativa pretendida, o encarregado de educação ou o aluno suportam a expensas próprias os encargos ou o acréscimo de encargos que daí possam resultar, designadamente com a deslocação do aluno...”.

Alunos matriculados por nível de ensino

Ano Letivo 2021/2022	N.º alunos no 1.º ciclo				
	1.º ano	2.º ano	3.º ano	4.º ano	TOTAL
	7	12	11	6	36

Fonte: Município da Covilhã – DEJ e Agrupamento de escolas e escolas não agrupadas públicas e privadas

Quadro 162 - N.º alunos matriculados por nível de ensino – Escola Básica de Jardim, Ferro, Covilhã

Turmas, Pessoal Docente e Não Docente, Distribuição de Alunos por Género

Ano Letivo 2021/2022	1.º ciclo do ensino básico				
	N.º Turmas	N.º Pessoal Docente	N.º Pessoal não Docente	N.º Alunos – Homens	N.º Alunos – Mulheres
	2	2	1	20	16

Fonte: Município da Covilhã – DEJ e Agrupamento de escolas e escolas não agrupadas públicas e privadas

Quadro 163 - N.º turmas, pessoal docente, pessoal não docente, distribuição de alunos por género – Escola Básica de Jardim, Ferro, Covilhã

Alunos NE, Alunos Com Refeições, Inscrições nas AEC e Inscrições no Prolongamento de Horário

Ano Letivo 2021/2022	1.º ciclo do ensino básico			
	N.º Alunos NE	N.º Alunos com Refeições	N.º Alunos com AEC	N.º Alunos com CAF
	5	37	35	11

Fonte: Município da Covilhã – DEJ e Agrupamento de escolas e escolas não agrupadas públicas e privadas

Quadro 164 - N.º alunos NE, alunos com refeições, inscrições nas AEC e CAF – Escola Básica de Jardim, Ferro, Covilhã

Taxa de Retenção, Taxa de Abandono e Taxa de Transição

Ano Letivo 2020/2021	Taxa de Retenção	Taxa de Abandono	Taxa de Transição
	5%	0%	95%

Fonte: Município da Covilhã – DEJ e Agrupamento de escolas e escolas não agrupadas públicas e privadas

Quadro 165 - Taxa de retenção, abandono e transição – Escola Básica de Jardim, Ferro, Covilhã

ASSOCIAÇÃO CENTRO SAGRADO CORAÇÃO DE MARIA DO FERRO

Estabelecimentos da Rede Pré-Escolar da Segurança Social e Outros com acordo de Colaboração	N.º de Alunos - Ano Letivo 2021/2022			
	Pré-Escolar			Total
	3 Anos	4 Anos	5 Anos	
Nome do Jardim de Infância e/ou Instituição				
Associação Centro Sagrado Coração de Maria	13	12	5	30

Fonte: Instituto de Segurança Social, IP- Centro Distrital de Castelo Branco/ Serviço Local da Covilhã

Quadro 166 - N.º alunos matriculados – Associação Centro Sagrado Coração de Maria do Ferro

ORJAIS



Fonte: Município da Covilhã

Figura 15 - Mapa Freguesia de Orjais

A 14 Km da sede de concelho, a freguesia de Orjais encontra-se na margem direita do rio Zêzere, na Serra da Estrela.



Por volta dos anos 40, foram achados diversos vestígios arqueológicos nesta freguesia, que atualmente se encontram em Lisboa. Esses vestígios provam o antigo povoamento de Orjais e precoce fixação humana no seu território.

Zona Geográfica	População residente								
	Homens			Mulheres			Total		
	2021	2011	Var.	2021	2011	Var.	2021	2011	Var.
Orjais	326	386	-15,5%	337	420	-19,8%	663	806	-17,7%

Fonte: INE – Censos da população 2021

Quadro 167 - População residente – Freguesia de Orjais

ESCOLA BÁSICA DE ORJAIS, COVILHÃ

A Escola Básica de Orjais, Covilhã faz parte do território educativo do Agrupamento de Escolas de Teixoso, Covilhã.

Os alunos oriundos da freguesia de Orjais têm como jardim de infância e escola de 1º ciclo do ensino básico de referência a Escola Básica de Orjais, Covilhã.

Conforme enunciado no ponto 14 do Artigo 7º da Republicação do Despacho Normativo n.º 6/2018, de 12 de abril, anexo e parte integrante do Despacho Normativo n.º 10-B/2021 de 14 de abril “*Quando o estabelecimento de educação e de ensino pretendido não for aquele que serve a respetiva área de residência e neste também for disponibilizada vaga na oferta educativa pretendida, o encarregado de educação ou o aluno suportam a expensas próprias os encargos ou o acréscimo de encargos que daí possam resultar, designadamente com a deslocação do aluno...*”.

Alunos matriculados por nível de ensino

Ano Letivo 2021/2022	N.º alunos no pré-escolar			
	3 ANOS	4 ANOS	5 ANOS	TOTAL
	0	2	1	3

Fonte: Município da Covilhã – DEJ e Agrupamento de escolas e escolas não agrupadas públicas e privadas

Quadro 168 - N.º alunos matriculados por nível de ensino (Pré-escolar) – Escola Básica de Orjais, Covilhã

Alunos matriculados por nível de ensino

Ano Letivo 2021 2022	N.º alunos no 1.º ciclo				
	1.º ano	2.º ano	3.º ano	4.º ano	TOTAL
	2	2	1	3	8

Fonte: Município da Covilhã – DEJ e Agrupamento de escolas e escolas não agrupadas públicas e privadas

Quadro 169 - N.º alunos matriculados por nível de ensino (1.º ciclo) – Escola Básica de Orjais, Covilhã

Turmas, Pessoal Docente e Não Docente, Distribuição de Alunos por Género

Ano Letivo 2021/2022	Pré-escolar				
	N.º Turmas	N.º Pessoal Docente	N.º Pessoal não Docente	N.º Alunos – Homens	N.º Alunos – Mulheres
	1	1	1	0	3

Fonte: Município da Covilhã – DEJ e Agrupamento de escolas e escolas não agrupadas públicas e privadas

Quadro 170 - N.º turmas, pessoal docente, pessoal não docente, distribuição de alunos por género (Pré-escolar) - Escola Básica de Orjais, Covilhã

Turmas, Pessoal Docente e Não Docente, Distribuição de Alunos por Género

Ano Letivo 2021/2022	1.º ciclo do ensino básico				
	N.º Turmas	N.º Pessoal Docente	N.º Pessoal não Docente	N.º Alunos – Homens	N.º Alunos – Mulheres
	1	2	1	2	6

Fonte: Município da Covilhã – DEJ e Agrupamento de escolas e escolas não agrupadas públicas e privadas

Quadro 171 - N.º turmas, pessoal docente, pessoal não docente, distribuição de alunos por género (1ºciclo) - Escola Básica de Orjais, Covilhã

Alunos NE, Alunos Com Refeições, Inscrições nas AEC e Inscrições no Prolongamento de Horário

Ano Letivo 2021/2022	Pré-Escolar			1.º ciclo do ensino básico			
	N.º Alunos NE	N.º Alunos com Refeições	N.º Alunos com AAAF	N.º Alunos NE	N.º Alunos com Refeições	N.º Alunos com AEC	N.º Alunos com CAF
	0	2	3	0	7	8	7

Fonte: Município da Covilhã – DEJ e Agrupamento de escolas e escolas não agrupadas públicas e privadas

Quadro 172 - N.º alunos NE, alunos com refeições, inscrições nas AAAF, AEC e CAF – (pré-escolar /1º ciclo) - Escola Básica de Orjais, Covilhã

Taxa de Retenção, Taxa de Abandono e Taxa de Transição

Ano Letivo 2020/2021	Taxa de Retenção	Taxa de Abandono	Taxa de Transição
	0%	0%	100%

Fonte: Município da Covilhã – DEJ e Agrupamento de escolas e escolas não agrupadas públicas e privadas

Quadro 173 - Taxa de retenção, abandono e transição – Escola Básica de Orjais, Covilhã

PAUL



Fonte: Município da Covilhã

Figura 16 - Mapa Freguesia de Paul

Sabemos que o nome Paul se deveu ao facto de, na antiguidade, existirem no Paul numerosos "*cantanospauis*".

A 24 Km da sede de concelho, na vertente Sul da Serra da Estrela, o Paul é uma das mais históricas e tradicionais freguesias do concelho da Covilhã.

Situa-se na margem esquerda da ribeira da Caia, afluente do rio Zêzere, que muito contribuiu para a fertilidade das suas terras.

É constituída pelos lugares de Paul e de Taliscas.

Zona Geográfica	População residente								
	Homens			Mulheres			Total		
	2021	2011	Var.	2021	2011	Var.	2021	2011	Var.
Paul	642	772	-16,8%	721	852	-15,4%	1363	1624	-16,1%

Fonte: INE – Censos da população 2021

Quadro 174 - População residente – Freguesia de Paul

Escola Básica n.º 1 de Paul, Covilhã

A Escola Básica N.º 1 de Paul, Covilhã faz parte do território educativo do Agrupamento de Escolas Frei Heitor Pinto, Covilhã.

Os alunos oriundos da freguesia de Paul têm como jardim de infância e escola de 1.º ciclo do ensino básico de referência a Escola Básica n.º 1 de Paul, Covilhã.

Conforme enunciado no ponto 14 do Artigo 7.º da Republicação do Despacho Normativo n.º 6/2018, de 12 de abril, anexo e parte integrante do Despacho Normativo n.º 10-B/2021 de 14 de abril *“Quando o estabelecimento de educação e de ensino pretendido não for aquele que serve a respetiva área de residência e neste também for disponibilizada vaga na oferta educativa pretendida, o encarregado de educação ou o aluno suportam a expensas próprias os encargos ou o acréscimo de encargos que daí possam resultar, designadamente com a deslocação do aluno...”*.

Alunos matriculados por nível de ensino

Ano Letivo 2021/2022	N.º alunos no pré-escolar				N.º alunos no 1.º ciclo do ensino básico				
	3 ANOS	4 ANOS	5 ANOS	TOTAL	1.º ANO	2.º ANO	3.º ANO	4.º ANO	TOTAL
	6	8	0	14	9	14	14	10	47

Fonte: Município da Covilhã – DEJ e Agrupamento de escolas e escolas não agrupadas públicas e privadas

Quadro 175 - N.º alunos matriculados por nível de ensino (pré-escolar/1.º ciclo) – Escola Básica n.º 1 de Paul, Covilhã

Turmas, Pessoal Docente e Não Docente, Distribuição de Alunos por Género

Ano Letivo 2021/2022	Pré-Escolar					1.º ciclo do ensino básico				
	N.º Turmas	N.º Pessoal Docente	N.º Pessoal não Docente	N.º Alunos – Homens	N.º Alunos – Mulheres	N.º Turmas	N.º Pessoal Docente	N.º Pessoal não Docente	N.º Alunos – Homens	N.º Alunos – Mulheres
	1	1	2	10	4	3	6	2	30	17

Fonte: Município da Covilhã – DEJ e Agrupamento de escolas e escolas não agrupadas públicas e privadas

Quadro 176 - N.º turmas, pessoal docente, pessoal não docente, distribuição de alunos por género (pré-escolar /1.º ciclo) - Escola Básica n.º 1 de Paul, Covilhã

Alunos NE, Alunos Com Refeições, Inscrições nas AEC e Inscrições no Prolongamento de Horário

Ano Letivo 2021/2022	Pré-Escolar			1.º ciclo do ensino básico			
	N.º Alunos NE	N.º Alunos com Refeições	N.º Alunos com AAAF	N.º Alunos NE	N.º Alunos com Refeições	N.º Alunos com AEC	N.º Alunos com CAF
	0	13	5	3	41	30	10

Fonte: Município da Covilhã – DEJ e Agrupamento de escolas e escolas não agrupadas públicas e privadas

Quadro 177 - N.º alunos NE, alunos com refeições, inscrições nas AEC e inscrições no prolongamento de horário (pré-escolar /1.º ciclo) – Escola Básica n.º 1 de Paul, Covilhã

Taxa de Retenção, Taxa de Abandono e Taxa de Transição

Ano Letivo 2020/2021	Taxa de Retenção	Taxa de Abandono	Taxa de Transição
	0%	0%	100%

Fonte: Município da Covilhã – DEJ e Agrupamento de escolas e escolas não agrupadas públicas e privadas

Quadro 178 - Taxa de retenção, abandono e transição – Escola Básica n.º 1 de Paul, Covilhã

Escola Básica n.º 2 de Paul, Covilhã

A Escola Básica N.º 2 de Paul, Covilhã faz parte do território educativo do Agrupamento de Escolas Frei Heitor Pinto, Covilhã.

Devido à dispersão territorial e geográfica do Agrupamento de Escolas Frei Heitor Pinto, os alunos em idade de frequência dos 2.º e 3.º ciclos residentes nas freguesias de Aldeia de S. Francisco de Assis, S. Jorge da Beira, Casegas e Ourondo, Erada, Sobral de S. Miguel, Unhais da Serra e Paul têm como escola de destino a Escola Básica n.º 2 de Paul, Covilhã.

Conforme enunciado no ponto 14 do Artigo 7º da Republicação do Despacho Normativo n.º 6/2018, de 12 de abril, anexo e parte integrante do Despacho Normativo n.º 10-B/2021 de 14 de abril “Quando o estabelecimento de educação e de ensino pretendido não for aquele que serve a respetiva área de residência e neste também for disponibilizada vaga na oferta educativa pretendida, o encarregado de educação ou o aluno suportam a expensas próprias os encargos ou o acréscimo de encargos que daí possam resultar, designadamente com a deslocação do aluno...”.

Agrupamento de Escolas Frei Heitor Pinto

N.º de Alunos Matriculados - Ano Letivo 2021/2022

	5.º ano	6.º ano	7.º ano	8.º ano	9.º ano
	Escola Básica n.º 2 de Paul, Covilhã	20	28	27	19

Fonte: Município da Covilhã – DEJ e Agrupamento de escolas e escolas não agrupadas públicas e privadas

Quadro 179 - N.º alunos matriculados por nível de ensino (2.º e 3.º ciclos) – Escola Básica n.º 2 de Paul, Covilhã

Turmas, Pessoal Docente e Não Docente, Distribuição de Alunos por Género

Ano Letivo 2021/2022	N.º Turmas	N.º Pessoal Docente	N.º Pessoal Não Docente	Total de Alunos Homens (Sexo)	Total de Alunos Mulheres (Sexo)	N.º Alunos C/ NE	N.º Alunos C/ Refeições	N.º Salas Letivas	N.º Salas S/ Funções Letivas
		08	30	18	71	54	25	110	23

Fonte: Município da Covilhã – DEJ e Agrupamento de escolas e escolas não agrupadas públicas e privadas

Quadro 180 - N.º turmas, pessoal docente, pessoal não docente, total de alunos homens, total de alunos mulheres, alunos c/ NE, alunos c/refeições, salas letivas, salas s/ funções letivas – Escola Básica n.º 2 de Paul, Covilhã

Agrupamento de Escolas Frei Heitor Pinto

Ano Letivo 2020/2021

	Retenção Escolar – N.º Alunos Retidos Por Escola e Ano de Escolaridade					
	5.º ano	6.º ano	7.º ano	8.º ano	9.º ano	Total
	Escola Básica n.º 2 de Paul		1			1

Fonte: Município da Covilhã – DEJ e Agrupamento de escolas e escolas não agrupadas públicas e privadas

Quadro 181 - Retenção – Escola Básica n.º 2 de Paul, Covilhã

Agrupamento de Escolas Frei Heitor Pinto

Ano Letivo 2020/2021

	Abandono Escolar – N.º Alunos Por Escola e Ano de Escolaridade					
	5.º ano	6.º ano	7.º ano	8.º ano	9.º ano	Total
	Escola Básica n.º 2 de Paul	0	0	0	0	0

Fonte: Município da Covilhã – DEJ e Agrupamento de escolas e escolas não agrupadas públicas e privadas

Quadro 182 - Abandono – Escola Básica n.º 2 de Paul, Covilhã

Taxa de Retenção, Taxa de Abandono e Taxa de Transição

Ano Letivo 2020/2021	Taxa de Retenção	Taxa de Abandono	Taxa de Transição
	1,79%	0%	98,21%

Fonte: Município da Covilhã – DEJ e Agrupamento de escolas e escolas não agrupadas públicas e privadas

Quadro 183 - Taxa de retenção, taxa de abandono (2.º ciclo) – Escola Básica n.º 2 de Paul, Covilhã

Taxa de Retenção, Taxa de Abandono e Taxa de Transição

Ano Letivo 2020/2021	Taxa de Retenção	Taxa de Abandono	Taxa de Transição

Fonte: Município da Covilhã – DEJ e Agrupamento de escolas e escolas não agrupadas públicas e privadas

Quadro 184 - Taxa de retenção, taxa de abandono (3.º ciclo) – Escola Básica n.º 2 de Paul, Covilhã

CENTRO PAROQUIAL DE ASSISTÊNCIA NOSSA SENHORA DAS DORES

Estabelecimentos da Rede Pré-Escolar da Segurança Social e Outros com acordo de Colaboração	N.º de Alunos - Ano Letivo 2018/2019			
	Pré-Escolar			Total
	3 Anos	4 Anos	5 Anos	
Nome do Jardim de Infância e/ou Instituição				
Centro Paroquial de Assistência Nossa Senhora das Dores	7	6	6	19

Fonte: Instituto de Segurança Social, IP- Centro Distrital de Castelo Branco/ Serviço Local da Covilhã

Quadro 185 - N.º alunos matriculados – Centro Paroquial de Assistência Nossa Senhora das Dores

PERABOIA



Fonte: Município da Covilhã

Figura 17 - Mapa Freguesia de Peraboa

A dezasseis quilómetros da sede do Concelho, a freguesia de Peraboa encontra-se na margem esquerda do rio Zêzere. É composta pelos lugares de Castanheira de Baixo, Castanheira de Cima, Lomba do Freixo, Peraboa, Quintas da França e Quintas da Serra.

A freguesia foi um priorado da apresentação do cabido da Sé da Guarda. Aliás, a Sé da Guarda pode-se dizer que esteve na génese da criação de Peraboa. É que os primeiros artistas que, na povoação, partiram pedra e trabalharam para a construção daquela catedral, foram os mesmos que se responsabilizaram pela edificação das primeiras habitações de Peraboa. Assim, começou a desenvolver-se a terra cujo povoamento se tinha iniciado muito antes.

Zona Geográfica	População residente								
	Homens			Mulheres			Total		
	2021	2011	Var.	2021	2011	Var.	2021	2011	Var.
Peraboa	364	440	-17,3%	453	513	-11,7%	817	953	-14,3%

Fonte: INE – Censos da população 2021

Quadro 186 - População residente – Freguesia de Peraboa

Jardim de Infância de Peraboa e Escola Básica D. Maria Amália Cabral Lobo Vasconcelos, Peraboa, Covilhã

O Jardim de Infância de Peraboa, Covilhã e a Escola Básica D. Maria Amália Cabral Lobo Vasconcelos, Peraboa, Covilhã fazem parte do território educativo do Agrupamento de Escolas Pêro da Covilhã, Covilhã.

Os alunos oriundos da freguesia de Peraboa têm como jardim de infância e escola de 1.º ciclo do ensino básico de referência a Escola Básica D. Maria Amália Cabral Lobo Vasconcelos, Peraboa, Covilhã.

Conforme enunciado no ponto 14 do Artigo 7.º da Republicação do Despacho Normativo n.º 6/2018, de 12 de abril, anexo e parte integrante do Despacho Normativo n.º 10-B/2021 de 14 de abril “*Quando o estabelecimento de educação e de ensino pretendido não for aquele que serve a respetiva área de residência e neste também for disponibilizada vaga na oferta educativa pretendida, o encarregado de educação ou o aluno suportam a expensas próprias os encargos ou o acréscimo de encargos que daí possam resultar, designadamente com a deslocação do aluno...*”.

Alunos matriculados por nível de ensino

Ano Letivo 2021/2022	N.º alunos no pré-escolar				N.º alunos no 1.º ciclo do ensino básico				
	3 ANOS	4 ANOS	5 ANOS	TOTAL	1.º ANO	2.º ANO	3.º ANO	4.º ANO	TOTAL
	2	3	2	7	2	5	0	2	9

Fonte: Município da Covilhã – DEJ e Agrupamento de escolas e escolas não agrupadas públicas e privadas

Quadro 187 - N.º alunos matriculados por nível de ensino – Jardim de Infância de Peraboa, Covilhã e Escola Básica D. Maria Amália Cabral Lobo Vasconcelos, Peraboa, Covilhã

Turmas, Pessoal Docente e Não Docente, Distribuição de Alunos por Género

Ano Letivo 2021/2022	Pré-Escolar					1.º ciclo do ensino básico				
	N.º Turmas	N.º Pessoal Docente	N.º Pessoal não Docente	N.º Alunos – Homens	N.º Alunos – Mulheres	N.º Turmas	N.º Pessoal Docente	N.º Pessoal não Docente	N.º Alunos – Homens	N.º Alunos – Mulheres
	1	1	0	2	5	1	2	0	5	4

Fonte: Município da Covilhã – DEJ e Agrupamento de escolas e escolas não agrupadas públicas e privadas

Quadro 188 - N.º turmas, pessoal docente, pessoal não docente, distribuição de alunos por género – Jardim de infância de Peraboa, Covilhã e Escola Básica D. Maria Amália Cabral Lobo Vasconcelos, Peraboa, Covilhã

Alunos NE, Alunos Com Refeições, Inscrições nas AEC e Inscrições no Prolongamento de Horário

Ano Letivo 2021/2022	Pré-Escolar				1.º ciclo do ensino básico			
	N.º Alunos NE	N.º Alunos com Refeições	N.º Alunos com AAAF	N.º Alunos NE	N.º Alunos com Refeições	N.º Alunos com AEC	N.º Alunos com CAF	
	0	7	5	3	7	7	3	

Fonte: Município da Covilhã – DEJ e Agrupamento de escolas e escolas não agrupadas públicas e privadas

Quadro 189 - N.º alunos NE, alunos com refeições, inscrições nas AAAF, AEC e CAF - Jardim de infância de Peraboa e Escola Básica D. Maria Amália Cabral Lobo Vasconcelos, Peraboa, Covilhã

Taxa de Retenção, Taxa de Abandono e Taxa de Transição

Ano Letivo 2020 / 2021	Taxa de Retenção	Taxa de Abandono	Taxa de Transição
	20%	0%	80%

Fonte: Município da Covilhã – DEJ e Agrupamento de escolas e escolas não agrupadas públicas e privadas

Quadro 190 - Taxa de retenção, taxa de abandono – Escola Básica D. Maria Amália Cabral Lobo Vasconcelos, Peraboa, Covilhã

PESO E VALES DO RIO



Fonte: Município da Covilhã

Figura 18 - Mapa União de Freguesias de Peso e Vales do Rio

Peso

Situada na margem direita do rio Zêzere, a freguesia de Santa Maria Madalena de Peso encontra-se a cerca de quinze quilómetros da cidade da Covilhã, sede do concelho. Faz fronteira natural com as freguesias do Paul, Coutada, Cortes do Meio, Tortosendo, Dominguiso e Vales do Rio.

Zona Geográfica	População residente								
	Homens			Mulheres			Total		
	2021	2011	Var.	2021	2011	Var.	2021	2011	Var.
Peso	599	677	-11,5%	657	734	-10,5%	1256	1411	-11%

Fonte: INE – Censos da população 2021

Quadro 191 - População residente – União de Freguesias de Peso e Vales do Rio

Jardim de Infância de Peso e Escola Básica de Peso, Covilhã

O Jardim de Infância de Peso, Covilhã e a Escola Básica de Peso, Covilhã fazem parte do território educativo do Agrupamento de Escolas Frei Heitor Pinto, Covilhã.

Os alunos oriundos da localidade do Peso, freguesia de Peso e Vales do Rio, têm como jardim de infância e escola de 1º ciclo do ensino básico, o Jardim de Infância de Peso, Covilhã e a Escola Básica de Peso, Covilhã.

Conforme enunciado no ponto 14 do Artigo 7º da Republicação do Despacho Normativo n.º 6/2018, de 12 de abril, anexo e parte integrante do Despacho Normativo n.º 10-B/2021 de 14 de abril “*Quando o estabelecimento de educação e de ensino pretendido não for aquele que serve a respetiva área de residência e neste também for disponibilizada vaga na oferta educativa pretendida, o encarregado de educação ou o aluno suportam a expensas próprias os encargos ou o acréscimo de encargos que daí possam resultar, designadamente com a deslocação do aluno...*”.



Alunos matriculados por nível de ensino

Ano Letivo 2021/2022	N.º alunos no pré-escolar				N.º alunos no 1.º ciclo do ensino básico				
	3 ANOS	4 ANOS	5 ANOS	TOTAL	1.º ANO	2.º ANO	3.º ANO	4.º ANO	TOTAL
	4	9	4	17	3	3	4	4	14

Fonte: Município da Covilhã – DEJ e Agrupamento de escolas e escolas não agrupadas públicas e privadas

Quadro 192 - N.º alunos matriculados por nível de ensino – Jardim de Infância de Peso, Covilhã e Escola Básica de Peso, Covilhã

Turmas, Pessoal Docente e Não Docente, Distribuição de Alunos por Género

Ano Letivo 2021/2022	Pré-Escolar					1.º ciclo do ensino básico				
	N.º Turmas	N.º Pessoal Docente	N.º Pessoal não Docente	N.º Alunos – Homens	N.º Alunos – Mulheres	N.º Turmas	N.º Pessoal Docente	N.º Pessoal não Docente	N.º Alunos – Homens	N.º Alunos – Mulheres
	1	1	1	10	7	1	2	2	6	8

Fonte: Município da Covilhã – DEJ e Agrupamento de escolas e escolas não agrupadas públicas e privadas

Quadro 193 - N.º turmas, pessoal docente, pessoal não docente, distribuição de alunos por género - Jardim de Infância de Peso, Covilhã e Escola Básica de Peso, Covilhã

Taxa de Retenção, Taxa de Abandono e Taxa de Transição

Ano Letivo 2020/2021	Taxa de Retenção	Taxa de Abandono	Taxa de Transição
	0%	0%	100%

Fonte: Município da Covilhã – DEJ e Agrupamento de escolas e escolas não agrupadas públicas e privadas

Quadro 194 - Taxa de retenção, taxa de abandono –Escola Básica de Peso, Covilhã

Alunos NE, Alunos Com Refeições, Inscrições nas AEC e Inscrições no Prolongamento de Horário

Ano Letivo 2021/2022	Pré-Escolar			1.º ciclo do ensino básico			
	N.º Alunos NE	N.º Alunos com Refeições	N.º Alunos com AAAF	N.º Alunos NE	N.º Alunos com Refeições	N.º Alunos com AEC	N.º Alunos com CAF
	0	7	5	0	77	9	7

Fonte: Município da Covilhã – DEJ e Agrupamento de escolas e escolas não agrupadas públicas e privadas

Quadro 195 - N.º alunos NE, alunos com refeições, inscrições nas AAAF, AEC e CAF – Jardim de Infância de Peso, Covilhã e Escola Básica de Peso, Covilhã



Vales do Rio

Situada no sopé da Serra da Estrela, as origens desta pequena aldeia são indeterminadas, mantendo-se o seu primário cariz rural ao longo dos séculos, alterado nas últimas décadas com a inserção de produtos típicos da serra da estrela, como têxteis, cereais, madeiras e produção do afamado Queijo da Serra.

Vales do Rio encontra-se rodeada de uma natureza de grande beleza, caracterizada pelo Rio Zêzere, que aqui possibilita lindíssimas paisagens serranas.

Jardim de Infância de Vales do Rio, Covilhã

O Jardim de Infância de Vales do Rio, Covilhã faz parte do território educativo do Agrupamento de Escolas Frei Heitor Pinto, Covilhã.

Os alunos oriundos da localidade de Vales do Rio, União de Freguesias de Peso e Vales do Rio, têm a oferta do pré-escolar e 1.º ciclo do ensino básico de referência no Jardim de Infância de Vales do Rio, Covilhã. A escola do 1.º ciclo do ensino básico com autorização especial de funcionamento funciona no meesmo edifício escolar.

Conforme enunciado no ponto 14 do Artigo 7º da Republicação do Despacho Normativo n.º 6/2018, de 12 de abril, anexo e parte integrante do Despacho Normativo n.º 10-B/2021 de 14 de abril *“Quando o estabelecimento de educação e de ensino pretendido não for aquele que serve a respetiva área de residência e neste também for disponibilizada vaga na oferta educativa pretendida, o encarregado de educação ou o aluno suportam a expensas próprias os encargos ou o acréscimo de encargos que daí possam resultar, designadamente com a deslocação do aluno...”*.

Alunos matriculados por nível de ensino

Ano Letivo 2021/2022	N.º alunos no pré-escolar				N.º alunos no 1.º ciclo do ensino básico				
	3 ANOS	4 ANOS	5 ANOS	TOTAL	1.º ANO	2.º ANO	3.º ANO	4.º ANO	TOTAL
	3	5	3	9	6	4	9	2	21

Fonte: Município da Covilhã – DEJ e Agrupamento de escolas e escolas não agrupadas públicas e privadas

Quadro 196 - N.º alunos matriculados por nível de ensino – (pré-escolar /1.º ciclo) - Jardim de Infância de Vales do Rio, Covilhã

Turmas, Pessoal Docente e Não Docente, Distribuição de Alunos por Género

Ano Letivo 2021/2022	Pré-Escolar					1.º ciclo do ensino básico				
	N.º Turmas	N.º Pessoal Docente	N.º Pessoal não Docente	N.º Alunos – Homens	N.º Alunos – Mulheres	N.º Turmas	N.º Pessoal Docente	N.º Pessoal não Docente	N.º Alunos – Homens	N.º Alunos – Mulheres
	1	2	1	6	3	2	3	1	15	6

Fonte: Município da Covilhã – DEJ e Agrupamento de escolas e escolas não agrupadas públicas e privadas

Quadro 197 - N.º turmas, pessoal docente, pessoal não docente, distribuição de alunos por género - (pré-escolar /1.º ciclo) - Jardim de Infância de Vales do Rio, Covilhã

Alunos NE, Alunos Com Refeições, Inscrições nas AEC e Inscrições no Prolongamento de Horário

Ano Letivo 2021/2022	Pré-Escolar			1.º ciclo do ensino básico			
	N.º Alunos NE	N.º Alunos com Refeições	N.º Alunos com AAAF	N.º Alunos NE	N.º Alunos com Refeições	N.º Alunos com AEC	N.º Alunos com CAF
	0	7	6	0	19	22	10

Fonte: Município da Covilhã – DEJ e Agrupamento de escolas e escolas não agrupadas públicas e privadas

Quadro 198 - N.º alunos NE, alunos com refeições, inscrições nas AAAF, AEC e CAF - (pré-escolar /1.º ciclo) - Jardim de Infância de Vales do Rio, Covilhã

Taxa de Retenção, Taxa de Abandono e Taxa de Transição

Ano Letivo 2020/2021	Taxa de Retenção	Taxa de Abandono	Taxa de Transição
	0%	0%	100%

Fonte: Município da Covilhã – DEJ e Agrupamento de escolas e escolas não agrupadas públicas e privadas

Quadro 199 - Taxa de retenção, taxa de abandono – (1º ciclo) - Jardim de Infância de Vales do Rio, Covilhã

SÃO JORGE DA BEIRA



Fonte: Município da Covilhã

Figura 19 - Freguesia de São Jorge da Beira

São Jorge da Beira, freguesia situada no extremo sudoeste do Concelho, é a povoação mais distante da respetiva sede, a cerca de trinta e nove quilómetros, sendo composta pelos lugares de Panasqueira, Cambões, Vale de Cendeiros e Casal de Santa Teresinha. Estende-se a freguesia por uma área que se aproxima dos vinte e cinco quilómetros quadrados.

Até 27 de Abril de 1887, São Jorge da Beira pertenceu, como simples lugar, à freguesia de Casegas. Os seus moradores, nessa data, pediram a desanexação e a constituição de freguesia independente. Assim aconteceu, *"visto a freguesia de Cebola ter mais do que o número de habitantes exigidos por lei para a renovação dos cargos paroquiais"*. Cebola, porque era esse, na época, o nome da freguesia.

Em 21 de Outubro de 1960, passou então a denominar-se São Jorge da Beira. Em termos eclesiásticos, foi um curato de apresentação do pároco de São Pedro de Casegas.



Zona Geográfica	População residente								
	Homens			Mulheres			Total		
	2021	2011	Var.	2021	2011	Var.	2021	2011	Var.
São Jorge da Beira	241	304	-20,7%	263	329	-20,1%	504	633	-20,4%

Fonte: INE – Censos da população 2021

Quadro 200 - População residente – Freguesia de São Jorge da Beira

Jardim de Infância de São Jorge Da Beira, Covilhã

O Jardim de Infância de São Jorge da Beira, Covilhã faz parte do território educativo do Agrupamento de Escolas Frei Heitor Pinto, Covilhã.

Os alunos oriundos da freguesia de S. Jorge da Beira têm a oferta do pré-escolar e 1º ciclo do ensino básico, de referência, no Jardim de Infância de S. Jorge da Beira, Covilhã . A escola do 1.º ciclo do ensino básico com autorização especial de funcionamento funciona no mesmo edifício escolar.

Conforme enunciado no ponto 14 do Artigo 7º da Republicação do Despacho Normativo n.º 6/2018, de 12 de abril , anexo e parte integrante do Despacho Normativo n.º 10-B/2021 de 14 de abril *“Quando o estabelecimento de educação e de ensino pretendido não for aquele que serve a respetiva área de residência e neste também for disponibilizada vaga na oferta educativa pretendida, o encarregado de educação ou o aluno suportam a expensas próprias os encargos ou o acréscimo de encargos que daí possam resultar, designadamente com a deslocação do aluno...”*.

Alunos matriculados por nível de ensino

Ano Letivo 2021/2022	N.º alunos no pré-escolar				N.º alunos no 1.º ciclo do ensino básico				
	3 ANOS	4 ANOS	5 ANOS	TOTAL	1.º ANO	2.º ANO	3.º ANO	4.º ANO	TOTAL
	0	0	1	1	1	2	2	0	5

Fonte: Município da Covilhã – DEJ e Agrupamento de escolas e escolas não agrupadas públicas e privadas

Quadro 201 - N.º alunos matriculados por nível de ensino - (pré-escolar/1.º ciclo) - Jardim de Infância de São Jorge da Beira, Covilhã

Turmas, Pessoal Docente e Não Docente, Distribuição de Alunos por Género

Ano Letivo 2021/2022	Pré-Escolar					1.º ciclo do ensino básico				
	N.º Turmas	N.º Pessoal Docente	N.º Pessoal não Docente	N.º Alunos – Homens	N.º Alunos – Mulheres	N.º Turmas	N.º Pessoal Docente	N.º Pessoal não Docente	N.º Alunos – Homens	N.º Alunos – Mulheres
	1	1	1	1	0	1	1	0	5	0

Fonte: Município da Covilhã – DEJ e Agrupamento de escolas e escolas não agrupadas públicas e privadas

Quadro 202 - N.º turmas, pessoal docente, pessoal não docente, distribuição de alunos por género - (pré-escolar /1.º ciclo) - Jardim de Infância de São Jorge da Beira, Covilhã

Alunos NE, Alunos Com Refeições, Inscrições nas AEC e Inscrições no Prolongamento de Horário

Ano Letivo 2021/2022	Pré-Escolar			1.º ciclo do ensino básico			
	N.º Alunos NE	N.º Alunos com Refeições	N.º Alunos com AAAF	N.º Alunos NE	N.º Alunos com Refeições	N.º Alunos com AEC	N.º Alunos com CAF
	0	1	0	0	4	5	0

Fonte: Município da Covilhã – DEJ e Agrupamento de escolas e escolas não agrupadas públicas e privadas

Quadro 203 - N.º alunos NE, alunos com refeições, inscrições nas AAAF, AEC e CAF – (pré-escolar/1.º ciclo) - Jardim de Infância de São Jorge da Beira, Covilhã

Taxa de Retenção, Taxa de Abandono e Taxa de Transição

Ano Letivo 2020/2021	Taxa de Retenção	Taxa de Abandono	Taxa de Transição
	0%	0%	100%

Fonte: Município da Covilhã – DEJ e Agrupamento de escolas e escolas não agrupadas públicas e privadas

Quadro 204 - Taxa de retenção, taxa de abandono - (1.º ciclo) - Jardim de Infância de São Jorge da Beira, Covilhã

TEIXOSO E SARZEDO



Fonte: Município da Covilhã

Figura 20 - Mapa União de Freguesias de Teixoso e Sarzedo



O toponímio Teixoso está intimamente ligado com a existência de uma espécie arbórea autóctone, o Teixo, outrora muito abundante, mas hoje praticamente extinta. O seu desaparecimento deve ter ocorrido durante a Idade-Média. À medida que se desenvolvia a pastorícia, o teixo era destruído pelos pastores por ser mortífero para os animais que ingeriam as suas ramas.

No atual território do Teixoso, abundam vestígios de anteriores ocupações, desde o Bronze Final até ao período alto-medieval, sendo disso exemplo os castros do Cabeço Gordo, do Cabeço do Castelo e de Vila de Mouros, este já no limite da freguesia.

Quanto à freguesia, é uma das mais antigas do concelho da Covilhã, sendo já mencionada nas inquirições de 1314 - "Na freguesia de Teixoso... comprou D. Soeiro Raimundes seis casais"- Soeiro Raimundes era filho de Raimundo Pais que assinou o foral da Covilhã em 1186.

Zona Geográfica	População residente								
	Homens			Mulheres			Total		
	2021	2011	Var.	2021	2011	Var.	2021	2011	Var.
Teixoso	1854	2167	-14,4%	2022	2323	-13%	3876	4490	-13,7%

Fonte: INE – Censos da população 2021

Quadro 205 - População residente – União de Freguesias de Teixoso e Sarzedo

Jardim de Infância de Teixoso, Covilhã e Escola Básica n.º 1 de Teixoso, Covilhã

O Jardim de Infância de Teixoso, Covilhã e a Escola Básica N.º 1 de Teixoso, Covilhã faz parte do território educativo do Agrupamento de Escolas de Teixoso, Covilhã

Os alunos oriundos da freguesia de Teixoso, têm como jardim de infância e escola de 1º ciclo do ensino básico de referência, o Jardim de Infância de Teixoso, Covilhã e a Escola Básica n.º 1 de Teixoso, Covilhã.

Conforme enunciado no ponto 14 do Artigo 7º da Republicação do Despacho Normativo n.º 6/2018, de 12 de abril, anexo e parte integrante do Despacho Normativo n.º 10-B/2021 de 14 de abril *“Quando o estabelecimento de educação e de ensino pretendido não for aquele que serve a respetiva área de residência e neste também for disponibilizada vaga na oferta educativa pretendida, o*



encarregado de educação ou o aluno suportam a expensas próprias os encargos ou o acréscimo de encargos que daí possam resultar, designadamente com a deslocação do aluno...”.

Alunos matriculados por nível de ensino

Ano Letivo 2021/2022	N.º alunos no pré-escolar				N.º alunos no 1.º ciclo do ensino básico				
	3 ANOS	4 ANOS	5 ANOS	TOTAL	1.º ANO	2.º ANO	3.º ANO	4.º ANO	TOTAL
	8	6	9	23	19	23	18	27	87

Fonte: Município da Covilhã – DEJ e Agrupamento de escolas e escolas não agrupadas públicas e privadas

Quadro 206 - N.º alunos matriculados por nível de ensino - Jardim de Infância de Teixoso, Covilhã e Escola Básica n.º 1 de Teixoso, Covilhã

Turmas, Pessoal Docente e Não Docente, Distribuição de Alunos por Género

Ano Letivo 2021/2022	Pré-Escolar					1.º ciclo do ensino básico				
	N.º Turmas	N.º Pessoal Docente	N.º Pessoal não Docente	N.º Alunos – Homens	N.º Alunos – Mulheres	N.º Turmas	N.º Pessoal Docente	N.º Pessoal não Docente	N.º Alunos – Homens	N.º Alunos – Mulheres
	1	1	3	15	8	5	12	3	46	42

Fonte: Município da Covilhã – DEJ e Agrupamento de escolas e escolas não agrupadas públicas e privadas

Quadro 207 - N.º turmas, pessoal docente, pessoal não docente, distribuição de alunos por género - Jardim de Infância de Teixoso, Covilhã e Escola Básica n.º 1 de Teixoso, Covilhã

Alunos NE, Alunos Com Refeições, Inscrições nas AEC e Inscrições no Prolongamento de Horário

Ano Letivo 2021/2022	Pré-Escolar			1.º ciclo do ensino básico			
	N.º Alunos NE	N.º Alunos com Refeições	N.º Alunos com AAAF	N.º Alunos NE	N.º Alunos com Refeições	N.º Alunos com AEC	N.º Alunos com CAF
	0	22	12	5	80	11	52

Fonte: Município da Covilhã – DEJ e Agrupamento de escolas e escolas não agrupadas públicas e privadas

Quadro 208 - N.º alunos NE, alunos com refeições, inscrições nas AAAF, AEC e CAF - Jardim de Infância de Teixoso, Covilhã e Escola Básica n.º 1 de Teixoso, Covilhã

Taxa de Retenção, Taxa de Abandono e Taxa de Transição

Ano Letivo 2020/2021	Taxa de Retenção	Taxa de Abandono	Taxa de Transição
	6,6%	0%	93,4%

Fonte: Município da Covilhã – DEJ e Agrupamento de escolas e escolas não agrupadas públicas e privadas

Quadro 209 - Taxa de retenção, taxa de abandono - Escola Básica n.º 1 de Teixoso, Covilhã

Escola Básica n.º 2 de Teixoso, Covilhã

Agrupamento de Escolas de Teixoso	N.º de Alunos Matriculados - Ano Letivo 2021/2022				
	5.º ano	6.º ano	7.º ano	8.º ano	9.º ano
Escola Básica n.º 2 de Teixoso	40	29	32	34	28

Fonte: Município da Covilhã – DEJ e Agrupamento de escolas e escolas não agrupadas públicas e privadas

Quadro 210 - N.º alunos matriculados (2.º e 3.º ciclos) – Escola Básica n.º 2 de Teixoso, Covilhã

Agrupamento de Escolas de Teixoso	Turmas, Pessoal Docente e Não Docente, Distribuição de Alunos; Refeições, Salas letivas e não letivas											
	N.º Turmas	N.º Pessoal Docente	N.º Pessoal Não Docente	Total de alunos Homens	Total de alunos Mulheres	N.º Alunos C/ NE	N.º Alunos C/ Refeições	N.º Alunos Inscritos AEC	N.º Alunos C/ Prolongamento de horários	N.º Salas Letivas	N.º Salas S/ Funções Letivas*	N.º Salas Devolutas
Escola Básica n.º 2 de Teixoso	10	38	21	96	67	33	126	0	0	24	0	0

Fonte: Município da Covilhã – DEJ e Agrupamento de escolas e escolas não agrupadas públicas e privadas

Quadro 211 - N.º turmas, pessoal docente, pessoal não docente, total de alunos homens, total de alunos mulheres, alunos c/ NE, alunos c/refeições, salas letivas, salas s/ funções letivas, salas devolutas – Escola Básica n.º 2 de Teixoso, Covilhã

Agrupamento de Escolas de Teixoso	Ano Letivo 2020/2021					
	Retenção Escolar – N.º Alunos Retidos por Escola e Ano de Escolaridade					
	5.º ano	6.º ano	7.º ano	8.º ano	9.º ano	Total
Escola Básica N.º 2 de Teixoso	6	1	4	5	0	16

Fonte: Município da Covilhã – DEJ e Agrupamento de escolas e escolas não agrupadas públicas e privadas

Quadro 212 - Retenção escolar (2.º e 3.º ciclos) – Escola Básica n.º 2 de Teixoso, Covilhã

Agrupamento de Escolas de Teixoso	Ano Letivo 2020/2021					
	Abandono Escolar – N.º Alunos por Escola e Ano de Escolaridade					
	5.º ano	6.º ano	7.º ano	8.º ano	9.º ano	Total
Escola Básica N.º 2 de Teixoso	0	0	0	0	0	0

Fonte: Município da Covilhã – DEJ e Agrupamento de escolas e escolas não agrupadas públicas e privadas

Quadro 213 - Abandono escolar (2.º e 3.º ciclos) – Escola Básica n.º 2 de Teixoso, Covilhã

**Taxa de Retenção, Taxa de Abandono e Taxa de Transição
(2.º Ciclo)**

Ano Letivo 2020/2021	Taxa de Retenção	Taxa de Abandono	Taxa de Transição
	11,3%	0%	88,7%

Fonte: Município da Covilhã – DEJ e Agrupamento de escolas e escolas não agrupadas públicas e privadas

Quadro 214 - Taxa de retenção e abandono escolar (2.º ciclo) – Escola Básica n.º 2 de Teixoso, Covilhã

**Taxa de Retenção, Taxa de Abandono e Taxa de Transição
(3.º Ciclo)**

Ano Letivo 2020/2021	Taxa de Retenção	Taxa de Abandono	Taxa de Transição
	8,7	0%	91,3%

Fonte: Município da Covilhã – DEJ e Agrupamento de escolas e escolas não agrupadas públicas e privadas

Quadro 215 - Taxa de retenção e abandono escolar (3.º ciclo) – Escola Básica n.º 2 de Teixoso, Covilhã

SANTA CASA DA MISERICÓRDIA CENTRO INFANTIL "O MEU CANTINHO" – TEIXOSO

Estabelecimentos da Rede Pré-Escolar da Segurança Social e Outros com acordo de Colaboração	N.º de Alunos - Ano Letivo 2021/2022			
	Pré-Escolar			Total
	3 Anos	4 Anos	5 Anos	
Nome do Jardim de Infância e/ou Instituição				
Santa Casa da Misericórdia Centro Infantil "O Meu Cantinho" - Teixoso	17	13		36

Fonte: Instituto de Segurança Social, IP – Centro distrital de Castelo Branco/Serviço Local da Covilhã

Quadro 216 - N.º alunos matriculados – Santa Casa da Misericórdia Centro Infantil “O Meu Cantinho” - Teixoso

TORTOSENDO



Fonte: Município da Covilhã

Figura 21 - Mapa Freguesia de Tortosendo

Situada próximo da margem direita do rio Zêzere, a freguesia de Tortosendo encontra-se a 5 Km da cidade da Covilhã, na encosta sudoeste da Serra da Estrela.

O seu povoamento remonta à época lusitana, embora a fixação definitiva do homem só se tenha dado depois da fundação da Nacionalidade, porque até aí as invasões estrangeiras não pararam, desde os romanos, aos povos germânicos e aos muçulmanos.

Zona Geográfica	População residente								
	Homens			Mulheres			Total		
	2021	2011	Var.	2021	2011	Var.	2021	2011	Var.
Tortosendo	2520	2742	-8,1%	2697	2882	-6,4%	5217	5624	-7,2%

Fonte: INE – Censos da população 2021

Quadro 217 - População residente – Freguesia de Tortosendo



Jardim de Infância Ovo Mágico, Tortosendo, Covilhã

O Jardim de Infância Ovo Mágico, Tortosendo, Covilhã faz parte do território educativo do Agrupamento de Escolas Frei Heitor Pinto, Covilhã.

As crianças oriundas da freguesia de Tortosendo, nas áreas e bairros contíguos ao Jardim de Infância Ovo Mágico, Tortosendo, Covilhã, tendencialmente frequentam o jardim de infância enunciado.

Conforme enunciado no ponto 14 do Artigo 7º da Republicação do Despacho Normativo n.º 6/2018, de 12 de abril, anexo e parte integrante do Despacho Normativo n.º 10-B/2021 de 14 de abril *“Quando o estabelecimento de educação e de ensino pretendido não for aquele que serve a respetiva área de residência e neste também for disponibilizada vaga na oferta educativa pretendida, o encarregado de educação ou o aluno suportam a expensas próprias os encargos ou o acréscimo de encargos que daí possam resultar, designadamente com a deslocação do aluno...”*.

Alunos matriculados por nível de ensino

Ano Letivo 2021/2022	N.º alunos no Pré-Escolar - Jardim de Infância Ovo Mágico, Tortosendo, Covilhã			
	3 anos	4 anos	5 anos	TOTAL
	6	3	8	17

Fonte: Município da Covilhã – DEJ e Agrupamento de escolas e escolas não agrupadas públicas e privadas

Quadro 218 - N.º alunos matriculados por nível de ensino – Jardim de Infância Ovo Mágico, Tortosendo, Covilhã

Turmas, Pessoal Docente e Não Docente, Distribuição de Alunos por Género

Ano Letivo 2021/2022	Pré-escolar – Jardim de Infância Ovo Mágico, Tortosendo, Covilhã				
	N.º Turmas	N.º Pessoal Docente	N.º Pessoal não Docente	N.º Alunos – Homens	N.º Alunos – Mulheres
	1	2	2	5	13

Fonte: Município da Covilhã – DEJ e Agrupamento de escolas e escolas não agrupadas públicas e privadas

Quadro 219 - N.º turmas, pessoal docente, pessoal não docente, distribuição de alunos por género - Jardim de Infância Ovo Mágico, Tortosendo, Covilhã

Alunos NE, Alunos Com Refeições, Inscrições nas AEC e Inscrições no Prolongamento de Horário

Ano Letivo 2021/2022	Pré-escolar – Jardim de Infância Ovo Mágico, Tortosendo, Covilhã		
	N.º Alunos NE	N.º Alunos com Refeições	N.º Alunos com Prolongamento
	0	16	9

Fonte: Município da Covilhã – DEJ e Agrupamento de escolas e escolas não agrupadas públicas e privadas

Quadro 220 - N.º alunos NE, alunos com refeições, inscrições nas AEC e inscrições no prolongamento de horário - Jardim de Infância Ovo Mágico, Tortosendo, Covilhã



Jardim de Infância Os Loureiros, Tortosendo, Covilhã

O Jardim de Infância Os Loureiros, Tortosendo, Covilhã faz parte do território educativo do Agrupamento de Escolas Frei Heitor Pinto, Covilhã.

As crianças oriundas da zona centro da freguesia de Tortosendo têm como um dos jardins de infância de referência o Jardim de Infância Os Loureiros, Tortosendo, Covilhã.

Conforme enunciado no ponto 14 do Artigo 7º da Republicação do Despacho Normativo n.º 6/2018, de 12 de abril, anexo e parte integrante do Despacho Normativo n.º 10-B/2021 de 14 de abril *“Quando o estabelecimento de educação e de ensino pretendido não for aquele que serve a respetiva área de residência e neste também for disponibilizada vaga na oferta educativa pretendida, o encarregado de educação ou o aluno suportam a expensas próprias os encargos ou o acréscimo de encargos que daí possam resultar, designadamente com a deslocação do aluno...”*.

Alunos matriculados por nível de ensino

Ano Letivo 2021/2022	N.º alunos no Pré-Escolar - Jardim de Infância Os Loureiros, Tortosendo, Covilhã			
	3 anos	4 anos	5 anos	TOTAL
	5	3	0	8

Fonte: Município da Covilhã – DEJ e Agrupamento de escolas e escolas não agrupadas públicas e privadas

Quadro 221 - N.º alunos matriculados por nível de ensino – Jardim de Infância Os Loureiros, Tortosendo, Covilhã

Turmas, Pessoal Docente e Não Docente, Distribuição de Alunos por Género

Ano Letivo 2021/2022	Pré-escolar – Jardim de Infância Os Loureiros, Tortosendo, Covilhã				
	N.º Turmas	N.º Pessoal Docente	N.º Pessoal não Docente	N.º Alunos – Homens	N.º Alunos – Mulheres
	1	1	1	6	3

Fonte: Município da Covilhã – DEJ e Agrupamento de escolas e escolas não agrupadas públicas e privadas

Quadro 222 - N.º turmas, pessoal docente, pessoal não docente, distribuição de alunos por género – Jardim de Infância Os Loureiros, Tortosendo, Covilhã

Alunos NE, Alunos Com Refeições, Inscrições nas AEC e Inscrições no Prolongamento de Horário

Ano Letivo 2021/2022	Pré-Escolar – Jardim de Infância Os Loureiros, Tortosendo, Covilhã		
	N.º Alunos NE	N.º Alunos com Refeições	N.º Alunos com Prolongamento
	0	7	6

Fonte: Município da Covilhã – DEJ e Agrupamento de escolas e escolas não agrupadas públicas e privadas

Quadro 223 - N.º alunos NE, alunos com refeições, inscrições nas AEC e inscrições no prolongamento de horário - Jardim de Infância Os Loureiros, Tortosendo, Covilhã



Escola Básica de Montes Hermínios, Tortosendo, Covilhã

A Escola Básica de Montes Hermínios, Tortosendo, Covilhã faz parte do território educativo do Agrupamento de Escolas Frei Heitor Pinto, Covilhã.

Os alunos oriundos da freguesia de Tortosendo têm como uma das escolas de 1.º ciclo do ensino básico de referência a Escola Básica de Montes Hermínios, Tortosendo, Covilhã.

Conforme enunciado no ponto 14 do Artigo 7º da Republicação do Despacho Normativo n.º 6/2018, de 12 de abril, anexo e parte integrante do Despacho Normativo n.º 10-B/2021 de 14 de abril *“Quando o estabelecimento de educação e de ensino pretendido não for aquele que serve a respetiva área de residência e neste também for disponibilizada vaga na oferta educativa pretendida, o encarregado de educação ou o aluno suportam a expensas próprias os encargos ou o acréscimo de encargos que daí possam resultar, designadamente com a deslocação do aluno...”*.

Alunos matriculados por nível de ensino

Ano Letivo 2021/2022	N.º alunos no 1.º ciclo do ensino básico – Escola Básica de Montes Hermínios, Tortosendo, Covilhã				
	1.º ano	2.º ano	3.º ano	4.º ano	TOTAL
	26	26	29	15	96

Fonte: Município da Covilhã – DEJ e Agrupamento de escolas e escolas não agrupadas públicas e privadas

Quadro 224 - N.º alunos matriculados por nível de ensino – Escola Básica de Montes Hermínios, Tortosendo, Covilhã

Turmas, Pessoal Docente e Não Docente, Distribuição de Alunos por Género

Ano Letivo 2021/2022	1.º Ciclo do Ensino Básico – Escola Básica de Montes Hermínios, Tortosendo, Covilhã				
	N.º Turmas	N.º Pessoal Docente	N.º Pessoal não Docente	N.º Alunos – Homens	N.º Alunos – Mulheres
	5	8	2	41	55

Fonte: Município da Covilhã – DEJ e Agrupamento de escolas e escolas não agrupadas públicas e privada

Quadro 225 - N.º turmas, pessoal docente, pessoal não docente, distribuição de alunos por género – Escola Básica de Montes Hermínios, Tortosendo, Covilhã

Alunos NE, Alunos Com Refeições, Inscrições nas AEC e Inscrições no Prolongamento de Horário

Ano Letivo 2020/2021	1.º Ciclo do Ensino Básico - Escola Básica de Montes Hermínios, Tortosendo, Covilhã			
	N.º Alunos NE	N.º Alunos com Refeições	N.º Alunos com AEC	N.º Alunos com CAF
	6	88	95	43

Fonte: Município da Covilhã – DEJ e Agrupamento de escolas e escolas não agrupadas públicas e privadas

Quadro 226 - N.º alunos NE, alunos com refeições, inscrições nas AEC e CAF - Escola Básica de Montes Hermínios, Tortosendo, Covilhã

Taxa de Retenção, Taxa de Abandono e Taxa de Transição

Ano Letivo 2020/2021	Taxa de Retenção	Taxa de Abandono	Taxa de Transição
	8,7	0%	91,3%

Fonte: Município da Covilhã – DEJ e Agrupamento de escolas e escolas não agrupadas públicas e privadas

Quadro 227 - Taxa de retenção, abandono e transição escolar – Escola Básica de Montes Hermínios, Tortosendo, Covilhã

Escola Básica de Largo da Feira, Tortosendo, Covilhã

A Escola Básica de Largo da Feira, Tortosendo, Covilhã faz parte do território educativo do Agrupamento de Escolas Frei Heitor Pinto, Covilhã.

Os alunos oriundos da freguesia de Tortosendo têm como uma das escolas de 1.º ciclo de ensino básico de referência a Escola Básica de Largo da Feira, Tortosendo, Covilhã.

Conforme enunciado no ponto 14 do Artigo 7º da Republicação do Despacho Normativo n.º 6/2018, de 12 de abril, anexo e parte integrante do Despacho Normativo n.º 10-B/2021 de 14 de abril *“Quando o estabelecimento de educação e de ensino pretendido não for aquele que serve a respetiva área de residência e neste também for disponibilizada vaga na oferta educativa pretendida, o encarregado de educação ou o aluno suportam a expensas próprias os encargos ou o acréscimo de encargos que daí possam resultar, designadamente com a deslocação do aluno...”*.

Alunos matriculados por nível de ensino

Ano Letivo 2021/2022	N.º alunos no 1.º ciclo do ensino básico– Escola Básica de Largo da Feira, Tortosendo, Covilhã				
	1.º ano	2.º ano	3.º ano	4.º ano	TOTAL
	11	5	2	7	25

Fonte: Município da Covilhã – DEJ e Agrupamento de escolas e escolas não agrupadas públicas e privadas

Quadro 228 - N.º alunos matriculados por nível de ensino – Escola Básica de Largo da Feira, Tortosendo, Covilhã

Turmas, Pessoal Docente e Não Docente, Distribuição de Alunos por Género

Ano Letivo 2020/2021	1.º Ciclo do Ensino Básico– Escola Básica de Largo da Feira, Tortosendo, Covilhã				
	N.º Turmas	N.º Pessoal Docente	N.º Pessoal não Docente	N.º Alunos – Homens	N.º Alunos – Mulheres
	2	7	2	17	8

Fonte: Município da Covilhã – DEJ e Agrupamento de escolas e escolas não agrupadas públicas e privadas

Quadro 229 -N.º turmas, pessoal docente, pessoal não docente, distribuição de alunos por género – Escola Básica de Largo da Feira, Tortosendo, Covilhã

Alunos NE, Alunos Com Refeições, Inscrições nas AEC e Inscrições no Prolongamento de Horário

Ano Letivo 2021/20122	1.º Ciclo do Ensino Básico -Escola Básica de Largo da Feira, Tortosendo, Covilhã			
	N.º Alunos NE	N.º Alunos com Refeições	N.º Alunos com AEC	N.º Alunos com CAF
	3	25	14	6

Fonte: Município da Covilhã – DEJ e Agrupamento de escolas e escolas não agrupadas públicas e privadas

Quadro 230 - N.º alunos NE, alunos com refeições, inscrições nas AEC e CAF - Escola Básica de Largo da Feira, Tortosendo, Covilhã

Taxa de Retenção, Taxa de Abandono e Taxa de Transição

Ano Letivo 2020/2021	Taxa de Retenção	Taxa de Abandono	Taxa de Transição
	0%	0%	100%

Fonte: Município da Covilhã – DEJ e Agrupamento de escolas e escolas não agrupadas públicas e privadas

Quadro 231 - Taxa de retenção, abandono e transição escolar – Escola Básica de Largo da Feira, Tortosendo, Covilhã

Escola Básica de Tortosendo, Covilhã

A Escola Básica de Tortosendo, Covilhã faz parte do território educativo do Agrupamento de Escolas Frei Heitor Pinto, Covilhã.

Devido à dispersão territorial e geográfica do Agrupamento de Escolas Frei Heitor Pinto, os alunos em idade de frequência dos 2.º e 3.º ciclos residentes nas freguesias de Cortes do Meio, Barco e Coutada, Dominguiso, Peso e Vales do Rio e Tortosendo têm como escola de destino a Escola Básica de Tortosendo, Covilhã.

Conforme enunciado no ponto 14 do Artigo 7º da Republicação do Despacho Normativo n.º 6/2018, de 12 de abril, anexo e parte integrante do Despacho Normativo n.º 10-B/2021 de 14 de abril “*Quando o estabelecimento de educação e de ensino pretendido não for aquele que serve a respetiva área de residência e neste também for disponibilizada vaga na oferta educativa pretendida, o encarregado de educação ou o aluno suportam a expensas próprias os encargos ou o acréscimo de encargos que daí possam resultar, designadamente com a deslocação do aluno...*”.

Alunos matriculados por nível de ensino

Ano Letivo 2021/2022	N.º alunos no 2.º ciclo			N.º alunos no 1.º ciclo do ensino básico			
	5.º ANO	6.º ANO	TOTAL	7.º ANO	8.º ANO	9.º ANO	TOTAL
	59	60	119	53	52	44	149

Fonte: Município da Covilhã – DEJ e Agrupamento de escolas e escolas não agrupadas públicas e privadas

Quadro 232 – N.º alunos matriculados por nível de ensino – Escola Básica de Tortosendo, Covilhã

Turmas, Pessoal Docente e Não Docente, Distribuição de Alunos por Género, inscritos nas refeições, com NE, salas letivas e não letivas

Ano Letivo 2021/2022	N.º Turmas	N.º Pessoal Docente	N.º Pessoal não Docente	N.º Alunos – Homens	N.º Alunos – Mulheres	N.º alunos NE	N.º Alunos C/ Refeições	N.º salas letivas	N.º salas s/ funções	N.º salas devolutas
	15	48	20	146	118	61	206	23	5	0

Fonte: Município da Covilhã – DEJ e Agrupamento de escolas e escolas não agrupadas públicas e privadas

Quadro 233 - N.º turmas, pessoal docente, pessoal não docente, distribuição de alunos por género - Escola Básica de Tortosendo, Covilhã

Taxa de Retenção, Taxa de Abandono e Taxa de Transição (2.º ciclo)

Ano Letivo 2020/2021	Taxa de Retenção	Taxa de Abandono	Taxa de Transição
	11,29%	0%	88,71%

Fonte: Município da Covilhã – DEJ e Agrupamento de escolas e escolas não agrupadas públicas e privadas

Quadro 234 - Taxa de retenção, abandono e transição escolar (2.º ciclo) - Escola Básica de Tortosendo, Covilhã

**Taxa de Retenção, Taxa de Abandono e Taxa de Transição
(3.º ciclo)**

Ano Letivo 2020/2021	Taxa de Retenção	Taxa de Abandono	Taxa de Transição
		0,68%	0%

Fonte: Município da Covilhã – DEJ e Agrupamento de escolas e escolas não agrupadas públicas e privadas

Quadro 235 - Taxa de retenção, abandono e transição escolar (3.º ciclo) - Escola Básica de Tortosendo, Covilhã

**Santa Casa da Misericórdia - Centro Infantil "O Capuchinho Vermelho" -
Tortosendo**

Estabelecimentos da Rede Pré-Escolar da Segurança Social e Outros com acordo de Colaboração	N.º de Alunos - Ano Letivo 2021/2022			
	Pré-Escolar			Total
	3 Anos	4 Anos	5 Anos	
Nome do Jardim de Infância e/ou Instituição				
Santa Casa da Misericórdia - Centro Infantil "O Capuchinho Vermelho" - Tortosendo	12	11	12	35

Fonte: Instituto de Segurança Social, IP – Centro Distrital de Castelo Branco/Serviço Local da Covilhã

Quadro 236 - N.º alunos matriculados- Santa Casa da Misericórdia – Centro Infantil “O Capuchinho Vermelho” -
Tortosendo

Centro de Assistência Social do Tortosendo

Estabelecimentos da Rede Pré-Escolar da Segurança Social e Outros com acordo de Colaboração	N.º de Alunos - Ano Letivo 2021/2022			
	Pré-Escolar			Total
	3 Anos	4 Anos	5 Anos	
Nome do Jardim de Infância e/ou Instituição				
Centro de Assistência Social do Tortosendo	20	20	17	57

Fonte: Instituto de Segurança Social, IP – Centro Distrital de Castelo Branco/Serviço Local da Covilhã

Quadro 237 - N.º alunos matriculados - Centro de Assistência Social do Tortosendo – Tortosendo

UNHAIS DA SERRA



Fonte: Município da Covilhã

Figura 22 - Mapa Freguesia de Unhais da Serra

Unhais da Serra, chamada por uns "*A Pérola da Beira*" por outros a "*Sintra da Covilhã*", a 23 Km da sua sede de concelho, encontra-se situada num vale cavado nos granitos da Estrela por glaciares. Inicia-se no planalto da Torre aos 1991 metros de altitude, vendo o seu desfecho a uma altitude de 500 metros no lugar das Taliscas.



Situada na falda da Serra da Estrela, a antiga freguesia de Santo Aleixo fora priorada da apresentação da Sé da Guarda. Compõem-na atualmente os seguintes lugares: Terça, Terra da Senhora, Unhais da Serra e Várzea.

O seu povoamento, embora a documentação não seja abundante, remonta a épocas proto e pré-históricas. Procedendo ao aproveitamento das alcantiladas penedias que envolvem o melhor da freguesia - o seu fértil vale, as mais antigas populações aqui terão construído um primitivo castro, o qual certamente terá sido romanizado. O próprio topónimo Unhais significa povoação velha por excelência. E o acondicionamento espacial da freguesia poderá mesmo estar na origem da persistência toponímica. Escondida entre as grandes dobras da Serra da Estrela, seria natural que aqui se conservasse sempre população. Um vale fértil, onde se encontram variadas nascentes de águas termais, favorecendo a comodidade fixacional, viria a ser explorado aquando da chegada da civilização romana à Península Ibérica.

Zona Geográfica

População residente

	Homens			Mulheres			Total		
	2021	2011	Var.	2021	2011	Var.	2021	2011	Var.
Unhais da Serra	490	672	-27,1%	559	726	-23%	1049	1398	-25%

Fonte: INE – Censos da população 2021

Quadro 238 - População residente – Freguesia de Unhais da Serra

Escola Básica de Unhais da Serra, Covilhã

A Escola Básica de Unhais da Serra, Covilhã faz parte do território educativo do Agrupamento de Escolas Frei Heitor Pinto, Covilhã.

Os alunos oriundos da freguesia de Unhais da Serra têm como jardim de infância e escola do 1.º ciclo do ensino básico de referência a Escola Básica de Unhais da Serra, Covilhã.

Conforme enunciado no ponto 14 do Artigo 7º da Republicação do Despacho Normativo n.º 6/2018, de 12 de abril, anexo e parte integrante do Despacho Normativo n.º 10-B/2021 de 14 de abril *“Quando o estabelecimento de educação e de ensino pretendido não for aquele que serve a respetiva área de residência e neste também for disponibilizada vaga na oferta educativa pretendida, o encarregado de educação ou o aluno suportam a expensas próprias os encargos ou o acréscimo de encargos que daí possam resultar, designadamente com a deslocação do aluno...”*.

Alunos matriculados por nível de ensino

Ano Letivo 2021/2022	N.º alunos no pré-escolar				N.º alunos no 1.º ciclo do ensino básico				
	3 ANOS	4 ANOS	5 ANOS	TOTAL	1.º ANO	2.º ANO	3.º ANO	4.º ANO	TOTAL
	3	3	6	12	1	6	4	4	15

Fonte: Município da Covilhã – DEJ e Agrupamento de escolas e escolas não agrupadas públicas e privadas

Quadro 239 - N.º alunos matriculados por nível de ensino – (pré-escolar/1.º ciclo) - Escola Básica de Unhais da Serra, Covilhã

Turmas, Pessoal Docente e Não Docente, Distribuição de Alunos por Género

Ano Letivo 2021/2022	Pré-Escolar					1.º ciclo do ensino básico				
	N.º Turmas	N.º Pessoal Docente	N.º Pessoal não Docente	N.º Alunos – Homens	N.º Alunos – Mulheres	N.º Turmas	N.º Pessoal Docente	N.º Pessoal não Docente	N.º Alunos – Homens	N.º Alunos – Mulheres
	1	1	1	5	7	1	2	1	10	6

Fonte: Município da Covilhã – DEJ e Agrupamento de escolas e escolas não agrupadas públicas e privadas

Quadro 240 - N.º turmas, pessoal docente, pessoal não docente, distribuição de alunos por género - (pré-escolar/1.º ciclo) - Escola Básica de Unhais da Serra, Covilhã



Alunos NE, Alunos Com Refeições, Inscrições nas AEC e Inscrições no Prolongamento de Horário

Ano Letivo 2021/2022	Pré-Escolar			1.º ciclo do ensino básico			
	N.º Alunos NE	N.º Alunos com Refeições	N.º Alunos com AAAF	N.º Alunos NE	N.º Alunos com Refeições	N.º Alunos com AEC	N.º Alunos com CAF
	0	11	7	0	15	13	4

Fonte: Município da Covilhã – DEJ e Agrupamento de escolas e escolas não agrupadas públicas e privadas

Quadro 241 - N.º alunos NE, alunos com refeições, inscrições nas AAAF, AEC e CAF - (pré-escolar /1.º ciclo) - Escola Básica de Unhais da Serra, Covilhã

Taxa de Retenção, Taxa de Abandono e Taxa de Transição

Ano Letivo 2020/2021	Taxa de Retenção	Taxa de Abandono	Taxa de Transição
	0%	0%	100%

Fonte: Município da Covilhã – DEJ e Agrupamento de escolas e escolas não agrupadas públicas e privadas

Quadro 242 - Taxa de retenção, abandono e transição escolar - Escola Básica de Unhais da Serra, Covilhã

VALE FORMOSO E ALDEIA DE SOUTO



Fonte: Município da Covilhã

Figura 23 - Mapa União de Freguesias de Vale Formoso e Aldeia de Souto

Vale Formoso

A 22 Km da sede do Concelho, a freguesia de Vale Formoso encontra-se na parte nordeste da Covilhã, a mais de quinhentos metros de altitude.

É uma freguesia de remoto povoamento, tendo aqui sido achados diversos vestígios da época romana, que comprovam a precoce fixação humana nestas formosas terras, como os restos de uma calçada que ligava Vale Formoso à Torre de *Centum Cellum*.

A freguesia chamou-se até 6 de agosto de 1949 Aldeia do Mato, a partir dessa data, passou a denominar-se Vale Formoso, devido ao desejo da autarquia, que via na anterior designação um qualificativo pouco condizente com o desenvolvimento da terra. Em termos administrativos, pertenceu ao concelho de Valhelhas até 24 de abril de 1855, passando, então, por extinção daquele, para o da Covilhã.

Zona Geográfica

População residente

	População residente								
	Homens			Mulheres			Total		
	2021	2011	Var.	2021	2011	Var.	2021	2011	Var.
Vale Formoso e Aldeia de Souto	284	381	-25,5%	332	433	-23,3%	616	814	-24,3%

Fonte: INE – Censos da população 2021

Quadro 243 - População residente – União de Freguesias de Vale Formoso e Aldeia de Souto

Escola Básica de Vale Formoso, Covilhã

A Escola Básica de Vale Formoso, Covilhã faz parte do território educativo do Agrupamento de Escolas de Teixoso, Covilhã.

Os alunos oriundos da freguesia de Vale Formoso têm como jardim de infância e escola de 1.º ciclo do ensino básico de referência a Escola Básica de Vale Formoso, Covilhã.

Conforme enunciado no ponto 14 do Artigo 7º da Republicação do Despacho Normativo n.º 6/2018, de 12 de abril, anexo e parte integrante do Despacho Normativo n.º 10-B/2021 de 14 de abril “*Quando o estabelecimento de educação e de ensino pretendido não for aquele que serve a respetiva área de residência e neste também for disponibilizada vaga na oferta educativa pretendida, o encarregado de educação ou o aluno suportam a expensas próprias os encargos ou o acréscimo de encargos que daí possam resultar, designadamente com a deslocação do aluno...*”.

Alunos matriculados por nível de ensino

Ano Letivo 2021/2022	N.º alunos no pré-escolar				N.º alunos no 1.º ciclo do ensino básico				
	3 ANOS	4 ANOS	5 ANOS	TOTAL	1.º ANO	2.º ANO	3.º ANO	4.º ANO	TOTAL
	2	2	0	4	1	3	3	3	10

Fonte: Município da Covilhã – DEJ e Agrupamento de escolas e escolas não agrupadas públicas e privadas

Quadro 244 - N.º alunos matriculados por nível de ensino – (pré-escolar /1.º ciclo) - Escola Básica de Vale Formoso, Covilhã

Turmas, Pessoal Docente e Não Docente, Distribuição de Alunos por Género

Ano Letivo 2021/2022	Pré-Escolar					1.º ciclo do ensino básico				
	N.º Turmas	N.º Pessoal Docente	N.º Pessoal não Docente	N.º Alunos – Homens	N.º Alunos – Mulheres	N.º Turmas	N.º Pessoal Docente	N.º Pessoal não Docente	N.º Alunos – Homens	N.º Alunos – Mulheres
	1	1	1	1	3	1	1	1	4	6

Fonte: Município da Covilhã – DEJ e Agrupamento de escolas e escolas não agrupadas públicas e privadas

Quadro 245 - N.º turmas, pessoal docente, pessoal não docente, distribuição de alunos por género - (pré-escolar/1.º ciclo)
- Escola Básica de Vale Formoso, Covilhã

Alunos NE, Alunos Com Refeições, Inscrições nas AEC e Inscrições no Prolongamento de Horário

Ano Letivo 2021/2022	Pré-Escolar				1.º ciclo do ensino básico		
	N.º Alunos NE	N.º Alunos com Refeições	N.º Alunos com AAAF	N.º Alunos NE	N.º Alunos com Refeições	N.º Alunos com AEC	N.º Alunos com CAF
	0	3	4	3	5	8	2

Fonte: Município da Covilhã – DEJ e Agrupamento de escolas e escolas não agrupadas públicas e privadas

Quadro 246 - N.º. alunos NE, alunos com refeições, inscrições nas AAAF, AEC e CAF - (pré-escolar/1.º ciclo) - Escola Básica de Vale Formoso, Covilhã

Taxa de Retenção, Taxa de Abandono e Taxa de Transição

Ano Letivo 2020/2021	Taxa de Retenção	Taxa de Abandono	Taxa de Transição
	21,4%	0%	78,6%

Fonte: Município da Covilhã – DEJ e Agrupamento de escolas e escolas não agrupadas públicas e privadas

Quadro 247 - Taxa de retenção, abandono e transição escolar – Escola Básica de Vale Formoso, Covilhã

Aldeia do Souto

O nome da freguesia é de origem botânica e provém da abundância de castanheiros ou soutos, de que era fértil a região, os quais, atacados por doença no início do século, foram reduzidos no seu número. Contudo, segundo o Dr. Alexandre Carvalho Costa em *Lendas, Historietas e Etimologias Populares e Antigas Etimologias respeitantes a Cidades, Vilas, Aldeias e Lugares de Portugal Continental*, “Aldeia do Souto” deve de facto, “significar uma *aldeia* lavrada (sentido de território agrário) em sentido antigo, era (e ainda hoje não desapareceu de todo, pelo menos literariamente) o de mata de quaisquer árvores selvagens”. Outros autores, no entanto, não concordam com esta tese.

Escola Profissional Agrícola Quinta da Lageosa

Ano Letivo 2021/2022

Escola Profissional Agrícola Quinta da Lageosa	Pessoal Docente			Pessoal Não Docente	Total de Alunos		N.º Alunos C/ Refeições	N.º Alunos C/ NE	N.º Alunos C/ Alojamento	N.º Salas Letivas	N.º Salas S/ Funções Letivas*	N.º Salas Devolutas
	Vínculo CIT	Vínculo Quadro	Vínculo Termo		HOMENS	MULHERES						
	Número Total											
	0	11	5	32	56	8	64	3	-	5	0	0

Fonte: Município da Covilhã – DEJ e Agrupamento de escolas e escolas não agrupadas públicas e privadas

Quadro 248 - N.º pessoal docente, pessoal não docente, alunos homens/mulheres, alunos c/ refeições, alunos c/ NE, alunos c/ alojamento, salas letivas, salas s/ funções, salas devolutas – Escola Profissional Quinta da Lageosa

Ano Letivo 2021/2022

Escola Profissional Agrícola Quinta Da Lageosa	Retenção Escolar Por Ano de Escolaridade 2020/2021						
	7.º ano	8.º ano	9.º ano	10.º ano	11.º ano	12.º ano	Total
Total	0	0	0	0	0	0	0

Escola Profissional Agrícola Quinta Da Lageosa	Abandono Escolar Por Ano de Escolaridade 2020/2021						
	7.º ano	8.º ano	9.º ano	10.º ano	11.º ano	12.º ano	Total
Total	0	0	0	0	1	0	1

Fonte: Município da Covilhã – DEJ e Agrupamento de escolas e escolas não agrupadas públicas e privadas

Quadro 249 - Retenção, e abandono escolar - Escola Profissional Quinta da Lageosa

Escola Profissional Agrícola Quinta da Lageosa	Ano Letivo 2021/2022	
	OFERTA EDUCATIVA	
	Cursos Ministrados e Distribuição dos Alunos	N.º Alunos
10.º ANO	Técnico Produção Agrária/Técnico de Gestão Equina	20
11.º ANO	Técnico Produção Agrária	11
	Técnico Gestão Equina	9
12.º ANO	Técnico Produção Agrária/ Técnico Gestão Equina	17
Total		57

Fonte: Município da Covilhã – DEJ e Agrupamento de escolas e escolas não agrupadas públicas e privadas

Quadro 250 - Oferta educativa- Escola Profissional Quinta da Lageosa

VERDELHOS



Fonte: Município da Covilhã

Figura 24 - Mapa Freguesia de Verdelhos

A freguesia de Verdelhos é constituída pelos lugares de Barreiros, Cova, Sarnadas e Verdelhos. Encontra-se localizada a cerca de 15 km da sede do Concelho, no seu extremo norte, entre os montes do vale do rio Bejames (cuja nascente se encontra a 9 km em direção a poente, ou seja, oeste).

Economicamente, destacam-se as atividades inerentes ao sector primário. A cultura do milho, da batata e do feijão são reinantes. A criação de espécies bovinas e caprinas também predominam, sendo ainda encontrada alguma atividade industrial (carpintaria e serralharia).

Toponimicamente, Verdelhos encontra a sua origem na cor verde, talvez derivado do facto de abundarem matas e florestas nas suas redondezas aquando da sua fundação (especulada na época luso-romana, devido a vestígios arquitetónicos pertencente a um castro terem sido encontrados na freguesia).

Celebram-se na freguesia a Senhora do Rosário, no primeiro Domingo de Outubro, e São Romão, no primeiro Domingo de Setembro.

Zona Geográfica	População residente								
	Homens			Mulheres			Total		
	2021	2011	Var.	2021	2011	Var.	2021	2011	Var.
Verdelhos	260	329	-79,2%	240	335	-71,6%	500	664	-75,3%

Fonte: INE – Censos da população 2021

Quadro 251 - População residente – Freguesia de Verdelhos

Jardim de Infância de Verdelhos, Covilhã e Escola Básica de Verdelhos, Covilhã

O Jardim de Infância de Verdelhos, Covilhã e a Escola Básica de Verdelhos, Covilhã fazem parte do território educativo do Agrupamento de Escolas de Teixoso, Covilhã.

Os alunos oriundos da freguesia de Verdelhos têm como jardim de infância e escola de 1º ciclo do ensino básico de referência o Jardim de Infância de Verdelhos, Covilhã e a Escola Básica de Verdelhos, Covilhã.



Conforme enunciado no ponto 14 do Artigo 7º da Republicação do Despacho Normativo n.º 6/2018, de 12 de abril, anexo e parte integrante do Despacho Normativo n.º 10-B/2021 de 14 de abril “Quando o estabelecimento de educação e de ensino pretendido não for aquele que serve a respetiva área de residência e neste também for disponibilizada vaga na oferta educativa pretendida, o encarregado de educação ou o aluno suportam a expensas próprias os encargos ou o acréscimo de encargos que daí possam resultar, designadamente com a deslocação do aluno...”.

Alunos matriculados por nível de ensino

Ano Letivo 2021/2022	N.º alunos no pré-escolar				N.º alunos no 1.º ciclo do ensino básico				
	3 ANOS	4 ANOS	5 ANOS	TOTAL	1.º ANO	2.º ANO	3.º ANO	4.º ANO	TOTAL
	1	3	1	5	3	1	4	3	11

Fonte: Município da Covilhã – DEJ e Agrupamento de escolas e escolas não agrupadas públicas e privadas

Quadro 252 - N.º alunos matriculados por nível de ensino – Jardim de Infância de Verdelhos, Covilhã e Escola Básica de Verdelhos, Covilhã

Turmas, Pessoal Docente e Não Docente, Distribuição de Alunos por Género

Ano Letivo 2021/2022	Pré-Escolar					1.º ciclo do ensino básico				
	N.º Turmas	N.º Pessoal Docente	N.º Pessoal não Docente	N.º Alunos – Homens	N.º Alunos – Mulheres	N.º Turmas	N.º Pessoal Docente	N.º Pessoal não Docente	N.º Alunos – Homens	N.º Alunos – Mulheres
	1	1	1	1	4	1	1	1	9	2

Fonte: Município da Covilhã – DEJ e Agrupamento de escolas e escolas não agrupadas públicas e privadas

Quadro 253 - N.º turmas, pessoal docente, pessoal não docente, distribuição de alunos por género- Jardim de Infância de Verdelhos, Covilhã e Escola Básica de Verdelhos, Covilhã



Alunos NE, Alunos Com Refeições, Inscrições nas AEC e Inscrições no Prolongamento de Horário

Ano Letivo 2021/2022	Pré-Escolar			1.º ciclo do ensino básico			
	N.º Alunos NE	N.º Alunos com Refeições	N.º Alunos com AAAF	N.º Alunos NE	N.º Alunos com Refeições	N.º Alunos com AEC	N.º Alunos com CAF
	0	5	4	1	10	5	5

Fonte: Município da Covilhã – DEJ e Agrupamento de escolas e escolas não agrupadas públicas e privadas

Quadro 254 - N.º alunos NE, alunos com refeições, inscrições nas AAAF, AEC e CAF - Jardim de Infância de Verdelhos, Covilhã e Escola Básica de Verdelhos, Covilhã

Taxa de Retenção, Taxa de Abandono e Taxa de Transição

Ano Letivo 2020/2021	Taxa de Retenção	Taxa de Abandono	Taxa de Transição
	0%	0%	100%

Fonte: Município da Covilhã – DEJ e Agrupamento de escolas e escolas não agrupadas públicas e privadas

Quadro 255 - Taxa de retenção, abandono e transição escolar - Escola Básica de Verdelhos, Covilhã



Considerações Finais

A equidade em educação, que implica que todos tenham a possibilidade de aceder a um ensino de qualidade, incorporando assim a inclusão, tem estado no centro das agendas mundiais, nacionais e locais.

Assim, há necessidade de estimular a excelência e de premiar o mérito. Os princípios da equidade - em si mesmos, justos e necessários - não podem ser um entrave à natural expressão do valor pessoal e à sua atempada estimulação, sob risco de se cometerem injustiças socialmente intoleráveis. Os valores de competição, que imperam na economia de mercado, terão de ser compatíveis com valores de humanismo que um sistema educativo solidário não pode descurar. Resulta, então, imprescindível a formação para ocupar um lugar ativo num mercado com regulação. A formação para o empreendedorismo e para o risco transforma-se numa meta almejada e num propósito educativo claro.

Neste enquadramento, a educação para a justiça impõe-se como uma prioridade alta e a reflexão sobre as contingências da condição humana ocupa um lugar nevrálgico no equilíbrio geral dos conteúdos escolares.

A inclusividade educativa é parte indissociável do pacto de desenvolvimento humano e social a sustentar no tempo. Uma nova ordem educativa transporta a esperança de superar o paradigma "condenatório" do modelo industrial de educação.

A cooperação para a competitividade passará a inspirar as metodologias educativas desde a mais tenra idade. Os processos de disseminação de conhecimento tácito aproveitarão os ambientes particularmente propícios à cooperatividade e à formação para a entajuda.

Funcionando tanto quanto possível integrados em redes e partenariados os processos de aprendizagem, estes serão geradores de capital social na exata medida em que saibam compaginar a iniciativa individual com a colaboração social e comunitária.

Do mesmo modo, na medida em que os processos educativos contribuam para o reforço da coesão social, eles estarão a enriquecer a qualidade da vida comunitária e a estabelecer os fundamentos efetivos do desenvolvimento sustentável.



As principais prioridades da política educativa, devem alinhar-se para promover a igualdade de oportunidades no acesso à educação e ao conhecimento e o progresso do sistema educativo português, de modo a assegurar a todos uma educação de qualidade. Assim, de forma sistematizada, as prioridades são:

- 1- Concretizar a universalização da frequência da educação pré-escolar e do ensino básico e secundário;
- 2- Alargar as oportunidades de qualificação certificada para os jovens e adultos;
- 3- Promover a melhoria da qualidade das aprendizagens dos alunos e valorizar a escola pública;
- 4- Reforçar as condições de funcionamento, os recursos e a autonomia das escolas;
- 5- Valorizar o trabalho e a profissão de docente.
- 6- Valorizar o trabalho e a profissão do pessoal não docente.

A escola pode e deve ser uma plataforma de fomento da igualdade de oportunidades no acesso a livros e outros instrumentos de estudo, incluindo computadores, de que só uma parte dos alunos pode dispor em casa.

Sendo a Carta Educativa um instrumento de planeamento crucial para desenvolvimento das políticas locais e de apoio à decisão em matéria de política educativa, a sua revisão é obrigatória sempre que a rede de um concelho não esteja adequada aos princípios, objetivos técnicos e parâmetros definidos.

As autarquias locais têm vindo a encarar a educação como a principal condição do progresso humanizado das comunidades e da promoção da qualidade de vida das pessoas, colocando a escola no centro da sua ação ao nível das políticas educativas e assumindo uma nova atitude que lhe permita dar resposta aos novos desafios.

As vantagens do maior envolvimento das autarquias no setor da educação estão associadas à relação de proximidade do Poder Local com a realidade das comunidades, permitindo, assim,



uma eficácia de ação que se tem traduzido, em muitas mais-valias e mudanças relevantes, que geram progresso e desenvolvimento.

A rede educativa é entendida como a configuração da organização territorial dos edifícios escolares afetos aos estabelecimentos de educação pré-escolar e dos ensinos básico.

A identificação das escolas com os edifícios é redutora da problemática da rede educativa, na medida em que o conceito de edifício escolar isolado é desajustado de uma realidade em que a escola deve ser cada vez mais um centro ou um elo de uma rede de locais de educação e formação, num espaço de múltiplas e diversas atividades de cariz comunitário, devendo, portanto, estar profundamente enraizada na sociedade.

Neste contexto, o planeamento da rede educativa pressupõe uma visão integrada e integradora da escola, não só no plano interno da organização, mas também ao nível da gestão de recursos e práticas, bem como das relações com a comunidade.

O documento que se apresenta faz parte do Processo de Atualização e Monitorização da Carta Educativa da Covilhã. A sua finalidade será manter a rede escolar existente e revitalizar o parque escolar existente, contrariando as políticas que defendem o encerramento das escolas e jardins-de-infância com poucos alunos.

Em 17 de junho de 2017, foi enviado para a Direção Geral dos Estabelecimentos Escolares atas da Assembleia Municipal e do Conselho Municipal de Educação além dos respetivos volumes da Carta Educativa Municipal, na sequência do processo de revisão e aprovação do documento, com parecer favorável do Conselho Municipal de Educação, realizado no dia 1 de março de 2017, e aprovação na Reunião Ordinária de Câmara, datada de 17 de março de 2017 e na Sessão da Assembleia Municipal, datada de 5 de abril de 2017, foi dado cumprimento ao previsto no Decreto-Lei nº 72/2015 de 11 de maio, que procede à terceira alteração ao Decreto-Lei nº 7/2003, de 15 de janeiro, o qual regulamenta os conselhos municipais de educação e aprova o processo de elaboração e revisão da carta educativa, de acordo com os pontos 1, 2, 3 e 4 do artigo 20.º do decreto-lei acima enunciado.

O documento apresentado reflete o relatório estatístico de atualização anual e monitorização da Carta Educativa Municipal que procede à monitorização do documento previamente



submetido ao Ministério de Educação, a fim de se alcançar um conjunto de soluções que se perspetivem como mais adequadas no momento atual.

A política educativa municipal converge com os pressupostos da política educativa do atual governo, pelo que, atendendo às novas competências atribuídas aos municípios em matéria de educação e a necessidade de adequar a rede de estabelecimentos de educação pré-escolar e ensino básico e secundário às dinâmicas atuais, revelou-se premente planejar um conjunto de intervenções em edifícios escolares do concelho da Covilhã, medidas que se incluem nesta Carta Educativa.



ANÁLISE SWOT

FATORES INTERNOS	FORÇAS _ PONTOS FORTES	FRAQUEZAS _ PONTOS FRACOS
	<p>A educação é assumida como uma prioridade pelo executivo municipal. Diversidade da oferta educativa, com reflexos positivos na prevenção do absentismo e abandono escolar. Qualidade geral das infraestruturas escolares. Capacidade de resposta na frequência da educação pré escolar. Abandono escolar residual. Redução progressiva das taxas de retenção escolar.</p> <p>Estabilidade da maioria do corpo docente. Tentativa de diversificar as CAF e AAAF.</p> <p>Conservatório Regional de Música, Ensino Articulado e Escola Profissional de Artes da Covilhã. Oferta de Ensino Profissional Agrícola Especializado.</p> <p>Rede Concelhia de IPSS. Bibliotecas Escolares / Centros de Recursos Educativos bem equipados, organizados em rede com a Biblioteca Municipal e promotores de aprendizagem. Serviços especializados de apoio educativo. Respostas Educativas Especializadas: Unidade de Apoio para a educação de alunos com multideficiências (sala Snoelzen instalada na BM). Práticas de integração e formação dos alunos com NE. Parcerias entre escolas, entre escolas e instituições locais na complementariedade educativa. Promoção de projetos e atividades diversas de educação não formal apoiadas pela Câmara Municipal da Covilhã. Dinâmica Associativa Concelhia nas diversas áreas de intervenção: Social, cultural, artística e desportiva. Protocolos com identidades públicas e privadas para a realização de estágios profissionais. Sistema de Gestão Escolar no Portal de Educação Municipal. Reforço dos Assistentes Operacionais. Discussão e tomada de posições sobre a organização da rede educativa. Transferência de competências no domínio da educação. Intervenção sócioeducativa.</p>	<p>Envelhecimento populacional. Baixa taxa de natalidade.</p> <p>Envelhecimento do quadro de pessoal docente. Envelhecimento do quadro de pessoal não docente. Desinteresse na formação contínua do pessoal não docente. Excessiva mobilidade por parte de alguns docentes para lecionar em diferentes estabelecimentos de ensino. Dinâmica das Instituições locais pouco rentibilizada. Reduzidas práticas colaborativas entre instituições e educativas, culturais e desportivas do concelho. Necessidade de maior adequação da rede de transportes escolares. Parque Escolar - Necessidade de realizar obras de manutenção e requalificação.</p>
FATORES EXTERNOS	OPORTUNIDADES	AMEAÇAS _ CONSTRANGIMENTOS
	<p>Centralização de competências na área da educação.</p> <p>Construção participada num plano/projeto educativo municipal como instrumento de planeamento e organização do território educativo. Mediação da Câmara Municipal entre associações, escolas e empresas para o desenvolvimento de atividades conjuntas.</p> <p>Capacidade de atração populacional face aos concelhos vizinhos.</p> <p>Localização geoestratégica preferencial no que diz respeito ao património natural e turismo (GeoPark).</p> <p>Ligação entre tradição e inovação no acesso aos serviços e indústria local.</p> <p>Pertença à Comunidade Intermunicipal Beiras e Serra da Estrela com forte tradição ligada à indústria têxtil (pastorícia, queijo da serra, borel)</p> <p>Capacidade de atração de investimento na área do Turismo.</p> <p>Dinâmica de investimento empresarial no turismo de habitação por parte de agentes locais. Oferta de equipamentos culturais e desportivos. Debate e reflexão sobre educação em órgãos como o CME.</p> <p>Universidade da Beira Interior, oferta formativa, projetos de investigação.</p>	<p>Desequilíbrios a nível dos serviços públicos, demográficos, emprego, acessibilidades e mobilidade entre as freguesias.</p> <p>Poucos alunos nas freguesias rurais.</p> <p>Carência de respostas locais de educação e formação para a população adulta. Baixas expetativas de alguns alunos de famílias fragilizadas relativamente ao percurso escolar e projetos de vida. Baixos níveis de escolaridade da população a partir de uma determinada faixa etária. Insuficiência de recursos humanos nas áreas de psicologia, psicopedagogia, orientação, terapias. Dificuldades sócio económicas de algumas famílias.</p> <p>Aumento dos problemas sociais e comportamentais nas escolas. Isolamento da população em algumas freguesias.</p>

Fonte: Município da Covilhã – Divisão de Educação e Juventude

Quadro 256 - Análise Swot

Com base na caracterização e diagnóstico da Educação no Concelho da Covilhã, fundamental para sustentar e clarificar os eixos de intervenção e linhas de ação da política educativa municipal, além de justificar as ações planeadas na carta educativa, foi elaborada uma análise SWOT. Através desta, são elencados os principais pontos fortes, pontos fracos, oportunidades e constrangimentos associados ao território municipal que se apresentam não sem antes tecer algumas considerações operativas.

Para a elaboração da análise SWOT, partiu-se, em primeiro lugar, de uma análise criteriosa de diferentes fontes de informação relativas à caracterização e diagnóstico do estado da educação no concelho, através de indicadores estatísticos sobre as diferentes componentes do sistema educativo – indicadores demográficos, sociais, económicos, educativos e territoriais retirados dos Censos 2021, Pordata, Bime.mec.pt, escolas agrupadas e não agrupadas do Concelho da Covilhã. Esta análise foi complementada em simultâneo e aclarada pela análise de dados qualitativos resultantes da fase de auscultação dos diferentes agentes e entidades locais com papel ativo na educação e decorrente das reuniões realizadas, no âmbito do processo de transferência de competências no domínio da educação. Seguiram-se momentos de discussão conjunta e alargada (reuniões de trabalho e workshops) com atores privilegiados da comunidade acerca das principais características educativas do Município. Os resultados do tratamento de toda a informação recolhida tomam estrategicamente a forma de análise SWOT e apresentam-se esquematicamente na tabela acima. Este estudo contempla não só os dados da caracterização do contexto, mas também os principais contributos das direções e dos agentes que representam as diferentes instituições da comunidade.

Face à análise SWOT apresentada, é importante refletir sobre os principais aspetos que se destacam, bem como a forma como condizionarão, positiva ou negativamente, a educação no Município e respetivas implicações na conceção e do plano de ação a apresentar no âmbito da carta educativa. No que diz respeito aos pontos fortes, é inegável o assumir da educação como compromisso prioritário pelo poder local, materializada nos constantes esforços de construção no Concelho de uma escola de qualidade, autónoma, criativa e inovadora. De entre as vantagens internas, que poderão potenciar a elaboração e implementação de um plano estratégico educativo devidamente contextualizado, mais ajustado, mais mobilizador e



mais eficiente, destaca-se: a preocupação do poder local com a promoção do sucesso escolar e de estratégias de apoio aos alunos e respetivas famílias, em colaboração com as escolas e demais agentes educativos. É evidente a aposta numa política de gestão cuidada, que privilegia o papel de cada escola no meio sociocultural que a rodeia. Esta política tem dado os seus frutos, dos quais se destacam: o aumento dos apoios socioeconómicos aos agrupamentos; a atualização do equipamento informático nos Jardins de Infância e Escolas do 1º CEB; a renovação das infraestruturas e equipamentos do parque escolar municipal e a afetação de recursos para assegurar apoios socioeducativos e respostas terapêuticas à população escolar do Concelho. O trabalho de proximidade com as escolas tem-se traduzido, também, no desenvolvimento de iniciativas e projetos e na preocupação com a diversidade e abrangência da rede de instituições e da oferta educativa. Deste esforço conjunto, resulta uma taxa de pré-escolarização acima dos valores nacionais, níveis reduzidos de abandono escolar, melhoria generalizada dos resultados escolares no Concelho e aumento dos níveis de escolarização da população em geral. Para equilibrar as oportunidades de acesso ao ensino e promover o sucesso escolar, com medidas de ação social escolar que asseguram também um conjunto de medidas de apoio aos alunos e as suas famílias, em função das suas necessidades.

Destaca-se também, uma forte dinâmica associativa concelhia nas diversas áreas de intervenção social, cultural, artística e desportiva, que contribui de forma diferenciada para a educação e formação da comunidade. As Bibliotecas Escolares e a Biblioteca Municipal, disponibilizam um conjunto variado de atividades e recursos e proporcionam também novas experiências de aprendizagem aos alunos/comunidade. No âmbito da intervenção socioeducativa, no projeto EU SOU +, o Município concebe e implementa um ambicioso Plano Anual de Atividades que complementa de forma enriquecedora a componente letiva, em articulação com os Agrupamentos/Escolas e muitas outras entidades, a nível local e nacional.

Em síntese, é de destacar a abertura das escolas à comunidade e a preocupação com a interação entre os diferentes agentes educativos do Município.

Apesar das mais-valias apontadas e dos crescentes investimentos feitos na educação pelo Município, há ainda um conjunto de pontos fracos que têm de ser ultrapassados e sobre os quais são tecidas algumas considerações. Apesar dos investimentos feitos, existe ainda



marginem para melhorar os níveis de cobertura dos equipamentos direcionados quer aos segmentos populacionais mais jovens, quer aos mais envelhecidos.

O cenário de contração demográfica que se prevê para o Município, agravado pela diminuição da população discente em todos os níveis de educação e ensino desde o ano letivo de 1999/2000, justifica a necessidade de apostar na qualidade e no acesso de todos os municípios a estes equipamentos e respetivos serviços, quer na perspetiva de fixar as camadas mais jovens, quer de colmatar as necessidades da população adulta.

Igualmente preocupantes são os ainda baixos níveis de escolaridade da população do Concelho, nomeadamente a taxa bruta de escolarização, a que acrescem lacunas ao nível da formação de adultos; a taxa de retenção, ainda que irrisória quando comparada com os valores nacionais; a insuficiência de profissionais de apoio psicopedagógico e terapêutico a trabalhar diretamente nas escolas; a necessidade de maior formação de professores sobre metodologias e contextos de ensino e aprendizagem; o envelhecimento e reduzida renovação dos quadros docentes e não docentes; problemas sociais e comportamentais dos alunos e o desequilíbrio na organização e gestão da rede de agrupamentos/escolas públicas, com repercussões designadamente nas dificuldades de gestão pedagógica em algumas escolas. Em suma, é fundamental dar continuidade a iniciativas, programas e projetos de combate ao insucesso escolar, monitorizando-os e avaliando-os adequadamente, para que os resultados sejam evidentes e constantes.

No que respeita ao ensino profissional, tem vindo a observar-se um baixo aproveitamento escolar, taxas de repetência significativas e muitas desistências, que suscitam a necessidade de uma intervenção local mais eficaz e potenciadora da escolarização destes jovens, muitos deles provenientes de meios socioeconómicos carenciados, para valorizar as suas competências e facilitar a articulação da oferta e (re)qualificação profissional.

Torna-se também necessário contribuir para a desmistificação do ensino profissional das artes performativas, refletir sobre a saída profissional nestas áreas e sobre a importância do ensino artístico no desenvolvimento de crianças e jovens, sobretudo a partir da valência do ensino artístico especializado, que constitui uma dimensão favorável a uma maior igualdade de oportunidades e ao desenvolvimento da comunidade local.

Os serviços e o turismo, ao contrário do que sucedia no passado com a indústria têxtil tem um peso significativo no volume do emprego municipal e é assumido pela Autarquia como



um dos principais motores de desenvolvimento do Concelho. Face ao exposto, é imprescindível repensar a oferta formativa profissional com os estabelecimentos capazes de lecionar os cursos profissionais, cada vez mais orientados para as necessidades das empresas, visando a curto, médio e longo prazo aumentar a oferta de emprego e qualificar a mão-de-obra de obra existente no Município.

O desenvolvimento pessoal e social da população, através da aprendizagem ao longo da vida, tem sido encarado como prioridade, valorizando as estruturas e dispositivos de apoio e parcerias no Município. Existem já algumas iniciativas e programas, mas pouco sistematizados, com pouca adesão e, conseqüentemente, com poucos reflexos na resolução de problemas como o desemprego, os baixos níveis de habilitações da população adulta, a carência de qualificações, a fraca autonomia e dependência da Segurança Social.

São também necessários programas de formação contínua para o pessoal, docente, não docente e outros agentes educativos, sobre temas relevantes – como indisciplina, insucesso escolar, inclusão de alunos com NE, integração de alunos de etnia cigana, gestão de conflitos, trabalho colaborativo, TIC, educação pelos média, ensino experimental, promoção da literacia, promoção da cidadania, entre outros – para uma melhor resposta educativa.

Face aos muitos desafios da parentalidade e dado o pouco envolvimento dos pais na vida escolar, é também necessário apostar em iniciativas regulares de educação parental, a partir de práticas colaborativas entre instituições educativas, culturais e desportivas do território, tendo como exemplo as que vêm já sendo desenvolvidas pelo Município no âmbito do Espaço dos Sentidos (Biblioteca Municipal) na área da Terapia Ocupacional.

Por último, afigura-se como necessário promover consensos entre os diferentes parceiros/interessados na educação, para que haja uma aproximação e possibilidade de trabalho conjunto entre as diferentes instituições de ensino, públicas e privadas, com a mediação do poder local.

Apesar dos pontos fracos enumerados, existem valências já instaladas que é possível potenciar através das ações já em curso. A implementação concertada de iniciativas educativas ajudará, por um lado, a fixar as pessoas no concelho da Covilhã e, por outro, a atrair novos residentes e visitantes. Assim, no que respeita às oportunidades, isto é, a fatores externos positivos que poderão estimular a construção de um projeto educativo municipal, destacam-se a descentralização de competências na área da Educação e a adoção de um plano



estratégico que concretize uma política de Educação concelhia, como instrumento de planeamento, organização e monitorização da ação educativa, assente na participação e mobilização comunitária.

O contexto social é ainda favorável a um necessário fortalecimento do Conselho Municipal de Educação, através de uma agenda centrada nas políticas educativas locais e para o desenvolvimento de um papel estratégico, partilhado com associações, escolas, empresas e a comunidade em geral na promoção e articulação de atividades conjuntas. É fundamental que se potencie o dinamismo associativo, o dinamismo empresarial, as lideranças organizacionais, com destaque para as escolares, empenhadas e disponíveis para trabalho conjunto na inovação, melhoria e desenvolvimento educativo, o aproveitamento de sinergias inerentes à pertença à Comunidade Intermunicipal Beiras e Serra da Estrela e ao dinamismo e investigação científica desenvolvido na Universidade da Beira Interior. Para o desenvolvimento de políticas setoriais com impactos positivos que vão além dos limites do concelho, entre outras, são estas oportunidades relevantes para alavancar os níveis de educação e qualificação no território, em que a localização e as acessibilidades exercem uma influência positiva significativa.

A Covilhã beneficia da pertença a uma região de forte dinamismo económico, o que lhe confere importantes fatores de diferenciação e de reforço de competitividade. Por essa via, o concelho reforça a forte capacidade de atração de investimentos que podem conduzir ao crescimento demográfico, com reflexos positivos ao nível do aumento da população escolar.

Antes de passar aos constrangimentos do território, é ainda necessário destacar a oferta cultural e desportiva do Concelho como um aspeto diferenciador. Importa referir que grande parte desta oferta é regular, estável e gratuita, sendo o principal motor para coordenar as coletividades de modo a promover em iniciativas que marquem a diferença face aos territórios vizinhos. Para terminar as considerações sobre a análise SWOT, são apresentados os principais constrangimentos que correspondem a fatores externos, de algum modo condicionadores da consecução do plano municipal. Destacam-se a este nível: o progressivo envelhecimento da população residente no município, com a conseqüente dependência; as dificuldades socioeconómicas de muitas famílias e as baixas expectativas face à escola; as desigualdades do concelho e a desertificação de algumas freguesias; e problemas como a insegurança, a e a exclusão social, nomeadamente da comunidade cigana. Outro grande constrangimento tem a ver com a reduzida cultura de envolvimento e participação que ainda



se verifica e que, uma vez mais, conduz à afirmação da necessidade de promover uma maior abertura, articulação e conjugação.

Concluindo, é evidente a abertura das escolas à comunidade e a preocupação com a interação com os diferentes agentes educativos do Município. Estão criadas as condições para se investir em políticas educativas que assumam novas propostas estratégicas de desenvolvimento educativo e formativo, promotoras de uma maior flexibilidade das ofertas existentes e conseqüente articulação entre as mesmas. Para tal, será fundamental a definição de uma linha orientadora comum a todas as entidades locais que, direta ou indiretamente, intervêm no desenvolvimento educativo e formativo no Concelho.

A visão do Município para a área educativa está clara e sucintamente definida:

Assegurar educação eficaz, integral e inclusiva, por uma comunidade escolar ativa, em infraestruturas adequadas e sustentada em planos pedagógicos que permitam educar jovens cidadãos criativos, independentes, científica e tecnicamente qualificados, civicamente capacitados para exercerem ativamente a sua cidadania e a sua posição no mundo, de hoje e do futuro. Com a assunção das novas competências, tem sido notório o esforço do Município, nomeadamente financeiro, na concretização de mudanças positivas ao nível da Gestão Escolar, incluindo no serviço de refeições, e da Intervenção Socioeducativa, ao nível das AAAF/CAF e em inúmeros projetos desenvolvidos ao longo de cada ano escolar. O investimento acrescido do Município na melhoria das condições de ensino-aprendizagem traduziu-se já numa 1.^a fase de requalificação do Parque Escolar, estando já prevista uma 2.^a fase de intervenções em estabelecimentos escolares ainda não contemplados.