

B O L E T I M

MUNICIPAL

CÂMARA MUNICIPAL DA COVILHÃ



SUMÁRIO

RESOLUÇÕES DOS ÓRGÃOS DO MUNICÍPIO E DESPACHOS DE PROCESSOS

- DEPARTAMENTO DE ADMINISTRAÇÃO GERAL

- Edital: Deliberações da reunião ordinária privada de dia 07 de dezembro de 2018.

- Editais: Publicitação das atribuições toponímicas deliberadas a 07 de dezembro de 2018 - Freguesias: Barco e Coutada; Boidobra; Casegas e Ourondo; Covilhã e Canhoso; Erada; Teixoso e Sarzedo; Verdelhos.

- Edital: Alteração às datas das reuniões ordinárias da Câmara Municipal do mês de janeiro de 2019.

Pág. 02

- DIVISÕES DE LICENCIAMENTO E GESTÃO URBANÍSTICA

- Publicidade das Decisões: Licenciamento de Obras Particulares.

Pág. 14

- DEPARTAMENTO DE ADMINISTRAÇÃO GERAL

EDITAL

Vítor Manuel Pinheiro Pereira, Presidente da Câmara Municipal da Covilhã.

TORNA PÚBLICO, em cumprimento do disposto no artigo 56.º do Regime Jurídico das Autarquias Locais, aprovado pela Lei n.º 75/2013, de 12 de setembro, que a Câmara Municipal da Covilhã, na reunião ordinária privada realizada no dia 07 de dezembro de 2018, tomou as seguintes deliberações destinadas a ter eficácia externa:

DESPACHOS

Ratificar o despacho do Senhor Presidente, datado de 30.novembro.2018, que aprovou as minutas dos anúncios a publicar na II Série do Diário da República dos seguintes concursos públicos:

- Empreitada de obras de construção do Centro de Incubação e Apoio ao Empreendedorismo.
- Empreitada de obras de requalificação da Escola Secundária Frei Heitor Pinto.
- Empreitada de obras de requalificação de edifícios para uso habitacional e de espaço público envolvente: Pátio dos Escuteiros

DEPARTAMENTO DE ADMINISTRAÇÃO GERAL

Autorizar a contrair, em 2019, um empréstimo de curto prazo, até ao montante máximo de 1.500.000,00 €, em conformidade com a consulta feita às Instituições Bancárias, com efeitos a partir de 01.janeiro.2019 e com prazo máximo até 28.dezembro.2019, e submetido ao Regime Financeiro das Autarquias Locais e das Entidades Intermunicipais, aprovado pela Lei n.º 73/2013, de 3 de setembro;

Autorizar a contratação deste financiamento junto do Banco Santander Totta (BST), que apresentou a proposta mais vantajosa para o Município, conforme análise efetuada, para o montante solicitado de um milhão e quinhentos mil euros, com um spread de 0,44% indexado à EURIBOR a 12 meses e a celebração do respetivo contrato, nos termos da minuta; e
Submeter à Assembleia Municipal, para aprovação, nos termos do disposto na alínea f), do n.º 1 do artigo 25.º do Regime Jurídico das Autarquias Locais, aprovado pela Lei n.º 75/2013, de 12 de setembro

Aprovar e homologar as Atas/Relatórios Preliminar

e Final da Empreitada de Obras de Reabilitação de Edifício para a Instalação do Centro de Inclusão Social da Covilhã e aprovar a adjudicação da proposta do concorrente NOW XXI – Engenharia & Construções, Lda., com o valor de 732.750,20€ (setecentos e trinta e dois mil, setecentos e cinquenta euros e vinte centavos) e um prazo de execução de 300 dias, nas condições da proposta e documentos anexos a esta, bem como, os termos da minuta do contrato de adjudicação

Desistir do processo de expropriação por utilidade pública n.º 13.055.08/DMAJ e da intenção de aí construir o referido equipamento

Aprovar a desanexação/destaque e autonomizar os dois prédios:

1. Atualização

Prédio sito na rua das Escolas, em Aldeia de Souto, inscrito na matriz urbana da União de Freguesias de Vale Formoso e Aldeia de Souto, sob o artigo n.º 544, com a área total de 1.092,79 m2, com a área de implantação de 317,57 m2 e a área total de construção de 317,57 m2, confronta do norte e nascente com Município da Covilhã, a sul com Herdeiros de Joaquim Mateus e Herdeiros de José Garcia dos Santos e a poente com rua Pública, descrito na Conservatória do Registo Predial sob o n.º 514 da Freguesia de Aldeia de Souto

2. Prédio Omisso

Prédio sito na rua das Escolas, em Aldeia de Souto, inscrito na matriz urbana da União de Freguesias de Vale Formoso e Aldeia de Souto, sob o artigo n.º P934, com a área total de 1.128,79 m2, com a área de implantação de 210,00 m2 e a área total de construção de 210,00 m2, confronta do norte com Junta de Freguesia e Município da Covilhã, a sul com Herdeiros de Joaquim Mateus e Herdeiros de José Garcia dos Santos, a nascente com Junta de Freguesia e Município da Covilhã e a poente com rua Pública, não descrito na Conservatória do Registo Predial

Aprovar, nos termos da minuta, a celebração do Protocolo de Apoio entre o Município da Covilhã e a Freguesia da Boidobra, através da atribuição de uma comparticipação financeira no montante global de € 20.000,00 (vinte mil euros) para aquisição e instalação de equipamentos de lazer de utilização coletiva, a liquidar a partir de 2019

Aprovar, nos termos da minuta, a celebração do Protocolo de Apoio entre o Município da Covilhã e a União de Freguesias do Teixoso e Sarzedo, através da atribuição de uma comparticipação financeira no montante global de € 8.890,00 (oito mil oitocentos e noventa euros) para aquisição e instalação de equipamentos de lazer de utilização coletiva, a liquidar a partir de 2019

Aprovar, nos termos da minuta, a celebração do Protocolo de Apoio entre o Município da Covilhã e a União de Freguesias de Barco e Coutada, através da atribuição de uma comparticipação financeira no montante de € 1.250,00 (mil duzentos e cinquenta euros), para apoio à aquisição de terreno para ampliação do cemitério do Barco, a liquidar durante o ano de 2019

Aprovar, nos termos da minuta, a celebração do Protocolo de Apoio entre o Município da Covilhã e a Freguesia do Dominguiso, através da atribuição de uma comparticipação financeira no montante global de € 100.000,00 (cem mil euros), para apoio à construção da Casa Mortuária, a liquidar a partir do ano de 2019, sendo que:

- € 8.000,00 (oito mil euros) para a execução do projeto;
- € 92.000,00 (noventa e dois mil euros) para a execução da obra

Aprovar, nos termos da minuta, a celebração do Protocolo de Apoio entre o Município da Covilhã e a União de Freguesias do Teixoso e Sarzedo, através da atribuição de uma comparticipação financeira no montante global de € 25.711,00 (vinte e cinco mil setecentos e onze euros) para aquisição de um trator, a liquidar durante 38 meses, a partir de 2019

Aprovar, nos termos das minutas, a celebração dos Protocolos de Colaboração entre o Município da Covilhã e os Taxistas do Concelho, no âmbito da Publicidade e por cada licença de táxi, uma comparticipação no montante total de €2.000,00 (dois mil euros) + IVA à taxa legal em vigor, pelo período correspondente ao atual mandato autárquico, sendo que:

- Até à presente data, o Município já liquidou, por cada licença de táxi, o valor de € 800,00 (oitocentos euros) + IVA.
- A liquidação dos restantes € 1.200,00 (mil e duzentos) + IVA, por cada licença de táxi, será liquidada até final do mês de março de 2019

Aprovar, nos termos da minuta, a celebração do Protocolo de Apoio entre o Município da Covilhã e a Associação Humanitária dos Bombeiros Voluntários da Covilhã, através da atribuição da verba de € 75.000,00 (setenta e cinco mil euros) a liquidar da seguinte forma:

- € 15.000,00 (quinze mil euros) em maio de 2019
- € 15.000,00 (quinze mil euros) em agosto de 2019
- € 45.000,00 (quarenta e cinco mil euros) em dezembro de 2019

Aprovar a celebração do Protocolo de Cedência de material informático entre o Município da Covilhã e a APAR – Associação Portuguesa de Apoio ao Recluso,

conforme relação anexa, cujo objeto é regular os termos e as condições de cedência, pelo prazo de 5 anos, podendo ser renovável por igual período

Aprovar a celebração do protocolo de Colaboração entre o Município da Covilhã e o ITG – Instituto Tecnológico do Gás que tem por objeto regular a prestação de serviços de consultadoria no âmbito das competências da Câmara Municipal previstas do Decreto-lei n.º 267/2002, de 26 de novembro, alterado pelo Decreto-Lei n.º 217/2012, de 9 de outubro

Ratificar o Contrato de Concessão e Apoio, ao abrigo do Programa de Apoio a Congresso e Eventos nos concelhos afetados pelos incêndios de 2017, celebrado em 21.novembro.2018 com o Instituto de Turismo de Portugal, I.P e que tem por objeto a concessão de um apoio financeiro de natureza não reembolsável, com vista à captação e realização do evento Colóquios da Neve 2018, a realizar na região do Centro de Portugal, entre 9 e 11 de novembro de 2018, na localidade de Tortosendo, concelho de Covilhã

Tomada de conhecimento do projeto de arquitetura da alteração e ampliação do estabelecimento Quiosque-bar “O Verdinho”, cujo licenciamento decorreu nos serviços de urbanismo e possui parecer favorável da Direção Regional de Cultura do Centro;

Autorizar a execução da obra pelo locatário, reconhecendo que as mesmas correspondem à sua proposta selecionada no âmbito do concurso por negociação da locação;

Não autorizar a construção da esplanada exterior descoberta com área superior à que é citada nas condições gerais do concurso por negociação da locação; e

Por se tratar de equipamento municipal, não haver lugar a liquidação de taxas e que todas as benfeitorias realizadas no estabelecimento comercial municipal revertem a favor do Município no final da locação, sem qualquer direito de indemnização ao locatário

Aprovar e homologar o Auto de Arrematação da alienação do edifício sito na Travessa do Sineiro, n.º 15 – Covilhã, correspondente ao artigo urbano n.º 5285, da União de Freguesias de Covilhã e Canhoso, descrito na Conservatória do Registo Predial sob o n.º 1556/20030204, da extinta freguesia Conceição, entregue ao senhor Leonardo Artur Bianco Lentis da Silva, pelo valor de 10.500,00€ (dez mil e quinhentos euros), tendo já efetuado o pagamento correspondente a 20% do respetivo valor, ou seja, 2.100,00€ (dois mil e cem euros) e os restantes 80%, ou seja, 8.400,00 (oito mil e quatrocentos euros) no dia celebração da Escritura e Compra e Venda

Aprovar e homologar o Auto de Arrematação, respeitante à alienação da fração A, do prédio sito na Rua Nova de Souto Nº 10, Tortosendo, não tendo comparecido interessados

Aprovar, nos termos da minuta, a celebração do contrato de delegação de competências entre o Município da Covilhã e a União de Freguesias de Barco e Coutada, que tem por objeto a contratação de trabalhos de reparação do pátio da EB 1 da Coutada, sendo o montante máximo total a transferir pelo Município de € 1.359,15 (mil trezentos e cinquenta e nove euros e quinze cêntimos) e o pagamento será efetuado até 6 (seis) meses após a execução da obra; e

Remeter o assunto à Assembleia Municipal da Covilhã, para efeitos de autorização ao abrigo do disposto na alínea k) do n.º 1 do artigo 25.º do Regime Jurídico das Autarquias Locais aprovado pela Lei n.º 75/2013, de 12 de setembro

DEPARTAMENTO DE OBRAS E PLANEAMENTO

Aprovar e homologar auto de suspensão parcial dos trabalhos da Empreitada de Obras de Construção do Centro de Recolha e Acolhimento Animal, nos termos da proposta dos serviços, pelo período igual ao prazo inicialmente fixado no contrato para a sua execução, acrescido o prazo estritamente necessário à organização dos meios com vista ao recomeço da execução dos trabalhos, de acordo com o n.º 2 do artigo 298.º do CCP, retomando-se a contagem dos prazos parciais e contratuais da obra, logo que os mesmos deem início após ao término da suspensão

Aprovar e homologar a conta final e a Revisão Provisória de Preços, no valor de 0,00€ (zero euros), da Empreitada da Obra de Requalificação do Pavilhão Gimnodesportivo da Escola Básica 2/3 Ciclos do Paul

Aprovar e homologar o auto de receção definitiva da Empreitada da obra de Execução de um Muro em Alvenaria de Pedra na Estrada Municipal 506, troço Ponte Pedrinha – Ferro

Aprovar e homologar o auto de receção definitiva da Empreitada da obra de Beneficiação das Paredes Laterais do Túnel de Acesso ao Ramal de São João

Aprovar e homologar o auto de receção provisória parcial dos trabalhos da Empreitada da obra de Requalificação do Pavilhão Gimnodesportivo da Escola Básica 2/3 Ciclos do Paul

Aprovar a proposta dos serviços com a colocação da

proibição de paragem e estacionamento na berma direita do troço da Rua do Património, Quinta da Alâmpada, Freguesia de Boidobra, compreendido entre o portão de acesso aos estaleiros municipais e o cruzamento desta com a EM 507, no sentido ascendente

Aprovar a seguinte proposta dos serviços para o troço da Rua 1.º de Dezembro - Canhoso:

□ Manter a sinalização vertical de trânsito existente, completando-a com a colocação de um sinal vertical de trânsito C15 – Estacionamento proibido (Indicação da proibição permanente de estacionar quaisquer veículos) e de um sinal vertical de trânsito H1A - Estacionamento autorizado (Indicação do local em que o estacionamento é autorizado), acompanhado do símbolo de cadeira de rodas no próprio sinal, bem como da marca rodoviária com o mesmo símbolo;

□ No eixo da Rua 1.º de Dezembro será colocada a marca rodoviária M2 - Linha descontínua (Significa para o condutor o dever de se manter na via de trânsito que ela delimita, só podendo ser pisada ou transposta para efetuar manobras)

Aprovar e homologar o auto de aceitação/receção e a conta final dos trabalhos da prestação de serviços de limpeza e desmatção das redes secundárias da faixa de gestão de combustíveis da rede viária/Freguesia de Verdelhos

Aprovar e homologar o auto de aceitação/receção e a conta final dos trabalhos da prestação de serviços de limpeza e desmatção das redes secundárias da faixa de gestão de combustíveis da rede viária/ União das Freguesias de Teixoso e Sarzedo

Autorizar a ampliação da rede de iluminação pública na Travessa do Forno, 60PT, em Peraboa; aprovar o orçamento apresentado pela EDP, que se anexa; e autorizar a despesa no valor de 159,54 €, valor que inclui IVA, constituindo como despesa o consumo futuro de energia elétrica consumida com o funcionamento da rede de iluminação pública

DIVISÃO DE LICENCIAMENTO

Aprovar o projeto de arquitetura referente ao pedido de licenciamento para a realização de obras de construção de edificação destinada a Loja AKI Covilhã, situada na Alameda Pero da Covilhã, Refúgio – Covilhã na União das Freguesias da Covilhã e Canhoso com o Processo n.º 66/18 em nome de Brimogal – Sociedade Imobiliária, S.A.; e

Reconhecer o interesse público municipal ou interesse económico nos termos da alínea c) do n.º 3 do art.º 19.º do Regulamento do PUGC, para majoração do índice de

ocupação máximo do solo, previsto na alínea a) do n.º 2 do art.º 19.º do mesmo regulamento

DIVISÃO DE EDUCAÇÃO, AÇÃO SOCIAL E SAÚDE

Atribuir a habitação municipal, sita no Bairro Penedos Altos, Bloco 1 – 1.º Esq.º Frente, Covilhã (T2), à munícipe Senhora Bárbara de Jesus Pereira de Paulino Leitão Antunes

Atribuir a habitação municipal, sita na Urbanização Nogueiras, Bloco 14 – 1.º Dt.º, Teixoso (T2), ao munícipe Senhor Carlos Alberto Pereira Barata

Atribuir a habitação municipal, sita na Quinta da Alâmpada, Bloco 25 – r/c Dt.º, Boidobra (T2), à munícipe Senhora Cláudia Isabel Correia Henriques

Atribuir a habitação municipal, sita no Bairro Cabeço, Bloco 8 – 3.º Esq.º, Tortosendo (T2), ao munícipe Senhor Hélder Daniel Silveira dos Santos

Atribuir a habitação municipal, sita na Quinta da Alâmpada, Bloco 12 – 1.º Esq.º, Boidobra (T4), à munícipe Senhora Marta Filipa Serra Ramalho

Atribuir a habitação municipal, sita na Rua Viriato Pinhal do Gaitero, Bloco 4 – 1.º Esq.º, Covilhã (T2), ao munícipe Senhor Pedro Manuel da Cruz Jacinto Matos

Atribuir a habitação municipal, sita na Quinta da Alâmpada, Lote 44, Boidobra (T2), ao munícipe Senhor Ricardo José Santiago Berrincha

Autorizar a permuta de fogo municipal de habitação social do Bairro do Cabeço, Bloco 14 – 15 B, r/c Dt.º, Tortosendo (T2) para o Bairro do Cabeço, Bloco 2 – 23B, 1.º Esq.º, Tortosendo à munícipe Senhora Ana Maria Cardoso Prudêncio

Aprovar, nos termos da minuta, a celebração de contrato de delegação de competências com a União de Freguesias de Covilhã e Canhoso para pagamento das despesas correntes do funcionamento do Refeitório da EB do Canhoso – Ano Civil 2017, no montante máximo total a transferir pelo Município para a Freguesia de 3.988,68€ (três mil, novecentos e oitenta e oito euros e sessenta e oito cêntimos), sendo liquidados no ano civil de 2019 da seguinte forma:

- 2.907,00€, referentes à renda de 2017;
- 1.081,68€, referentes às despesas correntes de funcionamento (água e luz), durante o ano de 2017, a transferir após entrega de documento comprovativo da

despesa; e

Remeter o assunto à Assembleia Municipal da Covilhã, para efeitos de autorização ao abrigo do disposto na alínea k) do n.º 1 do artigo 25.º do Regime Jurídico das Autarquias Locais aprovado pela Lei n.º 75/2013, de 12 de setembro

Aprovar, nos termos do quadro e da minuta, a celebração de contrato de delegação de competências com a Freguesias de Peraboa para salvaguardar as despesas com o aquecimento escolar, durante o ano letivo de 2018/2019, no montante de 4.000,00 € (quatro mil euros), sendo 1.600,00€ (mil e seiscentos euros), relativos ao ano económico de 2018 e 2.400,00€ (dois mil e quatrocentos euros) relativos ao ano económico de 2019; e

Remeter o assunto à Assembleia Municipal da Covilhã, para efeitos de autorização ao abrigo do disposto na alínea k) do n.º 1 do artigo 25.º do Regime Jurídico das Autarquias Locais aprovado pela Lei n.º 75/2013, de 12 de setembro

Aprovar, nos termos do quadro e da minuta, a celebração de contrato de delegação de competências com a Junta de Freguesia do Dominguiso, no âmbito das competências atribuídas as autarquias no que diz respeito à colocação de 1 Assistente Operacional a tempo inteiro nas faltas e impedimentos da colaboradora efetiva a exercer funções na EB/JI do Dominguiso – Ano letivo 2018/2019, no montante de 10.991,93€ (dez mil novecentos e noventa e um euros e noventa e três cêntimos), sendo que 3.733,07€ (três mil setecentos e trinta e três euros e sete cêntimos) dizem respeito ao ano económico de 2018 e 7.258,86€ (sete mil duzentos e cinquenta e oito euros e oitenta e seis cêntimos) relativos ao ano económico de 2019; e Remeter o assunto à Assembleia Municipal da Covilhã, para efeitos de autorização ao abrigo do disposto na alínea k) do n.º 1 do artigo 25.º do Regime Jurídico das Autarquias Locais aprovado pela Lei n.º 75/2013, de 12 de setembro

Aprovar a celebração de contratos de delegação de competência com as referidas Juntas de Freguesia, nos termos da minuta dos contratos apresentados e descritos no quadro infra, por forma a salvaguardar o normal funcionamento deste serviço em termos de acompanhamento com recursos humanos necessários contratar, durante o ano letivo de 2018/2019:

Freguesias	Objeto da delegação	Verba a transferir
Dominguiso	EB/JI Dominguiso 2 Func. (2h/dia cada)	4.633,20 €
Ferro	EB Jardim 1 Func. (3h/dia cada)	3.159,00 €

Peso e Vales do Rio	EB/JI Vales do Rio 1 Func. (2h/dia)	2316,60 €
Verdelhos	EB/JI Verdelhos 1 Func. (3h/dia cada)	3.474,90 €
Covilhã e Canhoso	EB/JI A Lã e a Neve 1 Func. (1,5h/dia)	1.735,80 €
Covilhã e Canhoso	EB/JI do refúgio 1 Func. (7h/dia)	7.534,34 €
Covilhã e Canhoso	EB/JI Canhoso (3h/dia)	3.474,90 €

DIVISÃO DE CULTURA, JUVENTUDE E DESPOSTO

Aprovar a minuta do Contrato Programa de Patrocínio Desportivo entre o Município da Covilhã e a UVP/ Federação Portuguesa de Ciclismo, através da atribuição de uma comparticipação financeira, no montante de 2.000,00€ (dois mil euros) no âmbito da Volta a Portugal Júnior realizada de 23 a 26 de agosto de 2018

Aprovar a minuta do Protocolo de Apoio a celebrar entre o Município da Covilhã e a ADE - Associação Desportiva da Estação, através da atribuição de uma comparticipação financeira, no montante de 48.000,00€ (quarenta e oito mil euros) no âmbito do seu Plano de Atividades de 2018/2019, a liquidar da seguinte forma:

- 4.000,00 € (quatro mil euros) mensais, durante o ano de 2019

Aprovar a minuta do Protocolo de Apoio a celebrar entre o Município da Covilhã e a Associação Desportiva e Cultural de Orjais, através da atribuição de uma comparticipação financeira, no montante de 1.100,00€ (mil e cem euros) sendo:

- 500,00 € (quinhentos euros) para apoio à realização da atividade “I Corrida Pessegueiros de Orjais”;
- 600,00 € (seiscentos euros) para apoio à realização de atividades

Aprovar a minuta do Protocolo de Apoio a celebrar entre o Município da Covilhã e o Rancho Folclórico da Boidobra, através da atribuição de uma comparticipação financeira, no montante de 1.000,00€ (mil euros) para apoio nas despesas associadas à realização da 10.ª Edição da Festa das Papas a liquidar durante o ano de 2019

Aprovar os seguintes topónimos na União das Freguesias de Barco e Coutada:

Localidade do Barco

E.M. 513 – Sítio do Vale Prado - início na E.M. 513 – arruamento sem saída

Travessa do Vale Prado - início na E.M. 513 – arruamento sem saída

Rua da Fonte - início na Rua da Fonte Romana e fim na Rua do Vale Prado

Beco do Cabeço de Cima - início na Rua do Cabeço de Cima – arruamento sem saída

Rua dos Aguilhões - início na E.N. 343 e fim no Sítio dos Aguilhões

Rua da Fraga - início na Rua da Corredoura e fim no limite de Freguesia

Travessa da Fraga - início na Rua da Fraga e fim na Rua da Corredoura

Travessa da Corredoura - início na Rua da Corredoura e fim no cruzamento da Rua da Corredoura com a Rua de São Simão

Beco da Corredoura - início na Rua da Corredoura – arruamento sem saída

Sítio da Corredoura - início na E.N. 343 – arruamento sem saída

Travessa N.º 1 da E.N. 343 - início na E.N. 343 e fim na Rua de São Simão

Localidade Coutada

Rua da Fonte Velha – início na Rua dos Sobreirais e fim na Rua do Casal

Travessa da Rua da Fonte Velha - início na Rua da Fonte Velha e fim no entroncamento da Rua do Casal com a Rua da Amoreira

Travessa do Valinho - início na Rua do Valinho – arruamento sem saída

Rua da Courela da Poça - início na Rua da Capela e fim na Rua da Independência

Caminho do Casal - início na Rua da Valeira e fim no cruzamento de caminhos públicos

Beco Carvalho da Iveca - início na Rua do Carvalho da Iveca – arruamento sem saída

Travessa da Iveca - início na Rua do Carvalho da Iveca e fim no Caminho dos Covões

Caminho dos Covões - início na Rua da Lameirinha e fim na Travessa da Iveca

Caminho da Alagoa - início na Rua da Lameirinha - – arruamento sem saída

Travessa da Alagoa - início no Caminho da Alagoa e fim no caminho junto ao rio

Caminho dos Moleiros - início na Rua da Lameirinha e fim na E.N. 343

Beco Tapada do Clemente - início na Rua da Leimeirinha – arruamento sem saída

Caminho da Quinta - início na Rua da Lameirinha – arruamento sem saída

Aprovar o seguinte topónimo na Freguesia de Boidobra: Rua Sítio da Cruz – início na Rua Centro Paroquial – arruamento sem saída

Aprovar os seguintes topónimos na União das Freguesias de Casegas e Ourondo:

Localidade de Casegas

Rua do Vale do Pereiro - início na Rua do Santuário do Anjo da Guarda (junto à entrada para o recinto do santuário) e fim no cruzamento do caminho de ligação aos Plomes.

Rua do Vale das Figueiras - início na Rua do Além da Ponte (intersecção do caminho rural - sítio da Malhada) e fim no sítio do vale das figueiras, imediatamente a seguir à única e última casa.

Rua da Capela de São Sebastião - início na Rua do Além da Ponte (intersecção com o caminho rural no sítio da Malhada) e fim no sítio da Várzea, imediatamente a seguir à última casa existente.

Rua das Carvalhas - início no Bairro do Chão da Levada e fim na Rua Cabeço da Várzea (junto ao balneário do campo de futebol).

Rua Cabeço da Várzea - início na intersecção com a EM 511 (acesso ao campo de futebol) e fim na intersecção com a EM 511 (sítio do Braceiro).

Rua da Bocanheira - início na Rua do Além da Ponte (junto do cemitério) e fim na intersecção com o caminho público (Grotas)

Rua das Quelhas - início na Rua do Além da Ponte (junto ao cemitério) e fim na ETAR

EM 511 - Chão da Levada - início na intersecção da Rua do Santuário do Anjo da Guarda e fim na intersecção com a Rua Cabeço da Várzea (acesso ao campo de futebol).

EM 511 - Cabeço da Várzea - início na intersecção com a Rua Cabeço da Várzea (acesso ao campo de futebol) e fim no sítio do Braceiro.

Localidade de Ourondo

Rua do Cemitério - Início do na Rua do Adro e fim na Rua Nossa Senhora do Carmo, atravessando o santuário.

Rua das Fontainhas - início na Rua do Adro e fim na intersecção com os caminhos, junto ao campo de futebol.

Beco do Adro - início na Rua do Adro – arruamento sem saída

Alterações em Casegas

Quintal do Sardinha passe a designar-se por Pátio da Amoreira - início na Rua do Adro e fim nas escadas de acesso à Rua do Rossio

Rua do Lagar passe a designar-se por Rua do Fernãobuque – início no entroncamento da Rua Chão do Moinho com Rua Monsenhor Alves Brás e fim no pontão do Fernãobuque.

Aprovar os seguintes topónimos na União das Freguesias de Covilhã e Canhoso:

Localidade de Canhoso

Estrada do Terlamonte - início na Estrada Nacional 18 (cruzamento da Rua Manuel Alçada Padez na localidade do Canhoso) e fim na Quinta do Monte Negro (também conhecida por Quinta do Manuel Matias)

Localidade Covilhã

Urbanização da Boa Vista – espaço central do perímetro habitacional

Travessa da Boa Vista – início na EN230 e fim na Urbanização da Boa Vista

Beco Urbanização da Boa Vista – início na Urbanização da Boa Vista – via sem saída

Travessa da Rua do Forno do Refúgio - início na Rua Dr. José Quental Calheiros Albuquerque Carvalho – via sem saída

Rua do Aeródromo – início na rotunda de ligação da Alameda Pêro da Covilhã com a Estrada Campo da Aviação e a EM 506 e fim na Rua da Grila

Aprovar o seguinte topónimo na Freguesia de Erada:

Travessa da Almoinha – início na Rua da Almoinha e fim na Rua Senhora dos Milagres

Aprovar os seguintes topónimos na União das Freguesias de Teixoso e Sarzedo:

Localidade de Teixoso (zona da Sr.^a do Carmo)

Caminho de São Sebastião início na EN 18-3municipal – via sem saída

Localidade de Terlamonte

Travessa do Baleizão - início na Estrada do Baleizão e fim na Rua do Pinhal Novo

Rua das Flores início na Rua do Pinhal Novo - arruamento sem saída

Rua Senhora dos Caminhos - início no Cruzamento da Estrada do Baleizão com a Rua do Pinhal Novo e fim Cruzamento da Rua Pinheiro de Luzes com a Rua Dr. Carlos Morão

Travessa Pinheiro de Luzes - início na Rua Pinheiro de Luzes arruamento sem saída

Rua Pinheiro de Luzes - início no Cruzamento da Rua Senhora dos Caminhos com a Rua Dr. Carlos Morão e fim na EN 18-3 (acesso junto ao Pinheiro Manso)

Rua Dr. Carlos Morão - início no Cruzamento da Rua Pinheiro de Luzes com a Rua Senhora dos Caminhos e fim no Parque de Merendas de Terlamonte

Rua da Brígida - início na Rua Dr. Carlos Morão e fim na EN 18-3 (acesso junto à Ponte Nova

Beco do Castanho - início na Rua Dr. Carlos Morão e arruamento sem saída

Rua Quinta das Mimosas - início do na Rua Dr. Carlos Morão e arruamento sem saída

Rua Pinhal Novo - início na Estrada do Terlamonte e fim no cruzamento da Estrada do Baleizão com a Rua Senhora dos Caminhos

Aprovar os seguintes topónimos na Freguesia de Verdelhos:

Caminho do Pioso – início na Estrada Municipal 501-via sem saída

Caminho das Zebras – início no Caminho do Pioso – via sem saída

Caminho das Hortas – início na Rua da Fonte 25 de Abril – via sem saída

Travessa do Caminho das Hortas – início no caminho das Hortas – via sem saída

Para constar e devidos efeitos, se publica o presente edital e outros de igual teor que vão ser afixados nos lugares públicos e do costume. E eu, Júlio Manuel Sousa Costa, Chefe de Divisão e Finanças, em substituição de Graça Isabel Pires Henry Robbins, Diretora do Departamento de Administração Geral, o subscreve.

Paços do Município da Covilhã, aos 07 de dezembro de 2018.

O Presidente,
Vitor Manuel Pinheiro Pereira

EDITAL

Publicitação das Atribuições Toponímicas

Vitor Manuel Pinheiro Pereira, Presidente da Câmara Municipal da Covilhã:

Em conformidade com as propostas apresentadas pela Comissão de Toponímia, com fundamento nos artigos 9.º e 10.º do Regulamento Municipal de Toponímia e Numeração de Policia do Município da Covilhã, publicado no Diário da República, 2.ª Série, n.º 168, de 1 de setembro de 2016, e no uso da competência prevista na subalínea ss) do n.º 1 do artigo 33.º da Lei n.º 75/2013, de 12 de setembro;

Faz público que, esta Câmara Municipal, na sua reunião ordinária realizada a 07 de dezembro de 2018, deliberou atribuir os seguintes topónimos na **União de Freguesias de Barco e Coutada**

Localidade do Barco

E.M. 513 – Sítio do Vale Prado - início na E.M. 513 – arruamento sem saída

Travessa do Vale Prado - início na E.M. 513 – arruamento sem saída

Rua da Fonte - início na Rua da Fonte Romana e fim na Rua do Vale Prado

Beco do Cabeço de Cima - início na Rua do Cabeço de Cima – arruamento sem saída -

Rua dos Aguilhões - início na E.N. 343 e fim no Sítio dos Aguilhões

Rua da Fraga - início na Rua da Corredoura e fim no limite de Freguesia

Travessa da Fraga - início na Rua da Fraga e fim na Rua da Corredoura

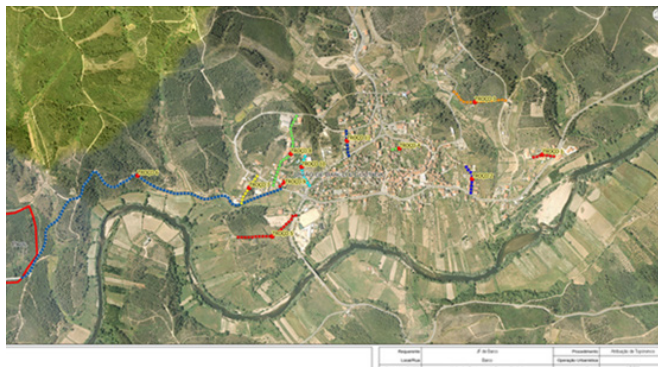
Travessa da Corredoura - início na Rua da Corredoura e fim no cruzamento da Rua da Corredoura com a Rua de São Simão

Beco da Corredoura - início na Rua da Corredoura –

arruamento sem saída

Sítio da Corredoura - início na E.N. 343 – arruamento sem saída

Travessa N.º 1 da E.N. 343 - início na E.N. 343 e fim na Rua de São Simão



Localidade do Coutada

Rua da Fonte Velha – início na Rua dos Sobreirais e fim na Rua do Casal

Travessa da Rua da Fonte Velha - início na Rua da Fonte Velha e fim no entroncamento da Rua do Casal com a Rua da Amoreira

Travessa do Valinho - início na Rua do Valinho – arruamento sem saída

Rua da Courela da Poça - início na Rua da Capela e fim na Rua da Independência

Caminho do Casal - início na Rua da Valeira e fim no cruzamento de caminhos públicos

Beco Carvalho da Iveca - início na Rua do Carvalho da Iveca – arruamento sem saída

Travessa da Iveca - início na Rua do Carvalho da Iveca e fim no Caminho dos Covões --

Caminho dos Covões - início na Rua da Lameirinha e fim na Travessa da Iveca

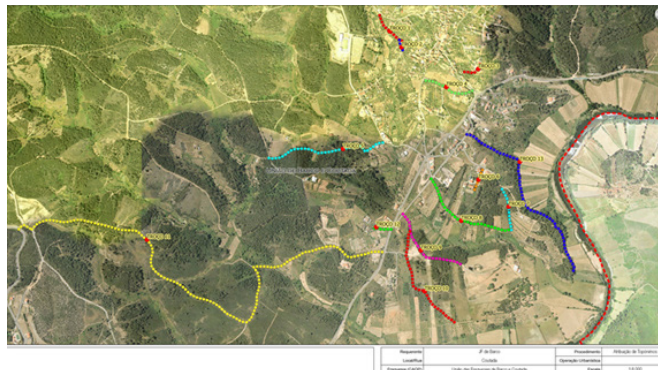
Caminho da Alagoa - início na Rua da Lameirinha - arruamento sem saída

Travessa da Alagoa - início no Caminho da Alagoa e fim no caminho junto ao rio

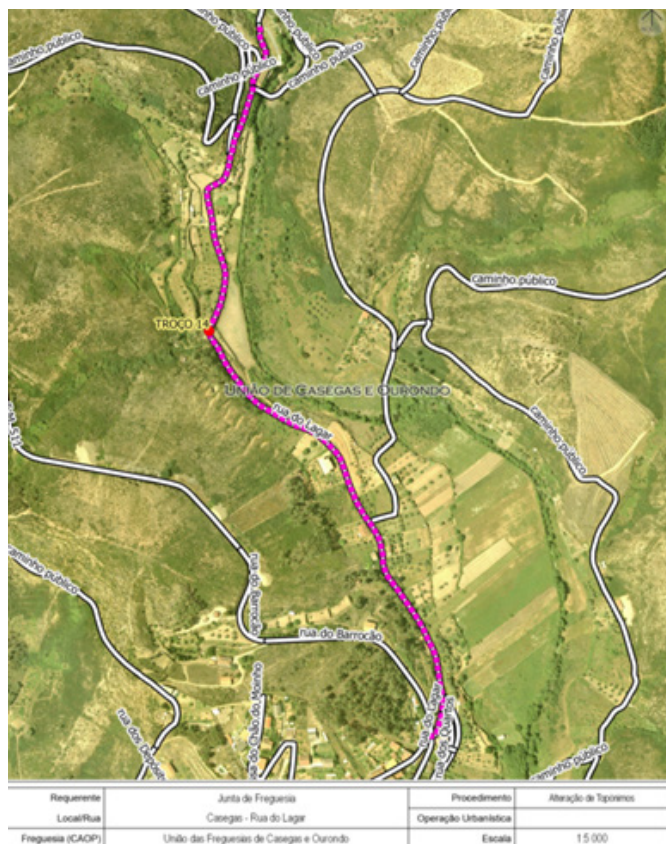
Caminho dos Moleiros - início na Rua da Lameirinha e fim na E.N. 343

Beco Tapada do Clemente - início na Rua da Leimeirinha – arruamento sem saída

Caminho da Quinta - início na Rua da Lameirinha – arruamento sem saída



Rua do Lagar passa a designar-se por Rua do Fernãobuque – início no entroncamento da Rua Chão do Moinho com Rua Monsenhor Alves Brás e fim no pontão do Fernãobuque.



Para constar, e ao abrigo do artigo 15.º do Regulamento Municipal de Toponímia e Numeração de Policia do Município da Covilhã, se lavrou o presente e outros de igual teor, que vão ser afixados nos termos previstos no artigo 56.º da Lei n.º 75/2013, de 12 de setembro, nos locais de estilo, nas sedes das Juntas de Freguesia abrangidas, na página oficial da Câmara Municipal na internet - endereço www.cm-covilha.pt, no boletim municipal e nos jornais regionais editados na área do Município da Covilhã.

Paços do Concelho da Covilhã, 13 de dezembro de 2018

O Presidente da Câmara Municipal da Covilhã
Dr. Vítor Manuel Pinheiro Pereira

EDITAL

Publicitação das Atribuições Toponímicas

Vítor Manuel Pinheiro Pereira, Presidente da Câmara Municipal da Covilhã:

Em conformidade com as propostas apresentadas pela Comissão de Toponímia, com fundamento nos artigos 9.º e 10.º do Regulamento Municipal de Toponímia e Numeração de Policia do Município da Covilhã,

publicado no Diário da República, 2.ª Série, n.º 168, de 1 de setembro de 2016, e no uso da competência prevista na subalínea ss) do n.º 1 do artigo 33.º da Lei n.º 75/2013, de 12 de setembro;

Faz público que, esta Câmara Municipal, na sua reunião ordinária realizada a 07 de dezembro de 2018, deliberou atribuir o seguinte topónimo na **Freguesia da Boidobra** Rua Sítio da Cruz – início na Rua Centro Paroquial – arruamento sem saída



Para constar, e ao abrigo do artigo 15.º do Regulamento Municipal de Toponímia e Numeração de Policia do Município da Covilhã, se lavrou o presente e outros de igual teor, que vão ser afixados nos termos previstos no artigo 56.º da Lei n.º 75/2013, de 12 de setembro, nos locais de estilo, nas sedes das Juntas de Freguesia abrangidas, na página oficial da Câmara Municipal na internet - endereço www.cm-covilha.pt, no boletim municipal e nos jornais regionais editados na área do Município da Covilhã.

Paços do Concelho da Covilhã, 13 de dezembro de 2018

O Presidente da Câmara Municipal da Covilhã
Dr. Vítor Manuel Pinheiro Pereira

EDITAL

Publicitação das Atribuições Toponímicas

Vítor Manuel Pinheiro Pereira, Presidente da Câmara Municipal da Covilhã:

Em conformidade com as propostas apresentadas pela Comissão de Toponímia, com fundamento nos artigos 9.º e 10.º do Regulamento Municipal de Toponímia e Numeração de Policia do Município da Covilhã, publicado no Diário da República, 2.ª Série, n.º 168, de 1 de setembro de 2016, e no uso da competência prevista na subalínea ss) do n.º 1 do artigo 33.º da Lei n.º 75/2013, de 12 de setembro;

Faz público que, esta Câmara Municipal, na sua reunião ordinária realizada a 07 de dezembro de 2018, deliberou atribuir os seguintes topónimos na **União de Freguesias de Casegas e Ourondo** Localidade de Casegas

Rua do Vale do Pereiro - início na Rua do Santuário do Anjo da Guarda (junto à entrada para o recinto do santuário) e fim no cruzamento do caminho de ligação aos Plomes

Rua do Vale das Figueiras - início na Rua do Além da

Ponte (intersecção do caminho rural - sítio da Malhada) e fim no sítio do vale das figueiras, imediatamente a seguir à única e última casa

Rua da Capela de São Sebastião - início na Rua do Além da Ponte (intersecção com o caminho rural no sítio da Malhada) e fim no sítio da Várzea, imediatamente a seguir à última casa existente

Rua das Carvalhas - início no Bairro do Chão da Levada e fim na Rua Cabeço da Várzea (junto ao balneário do campo de futebol)

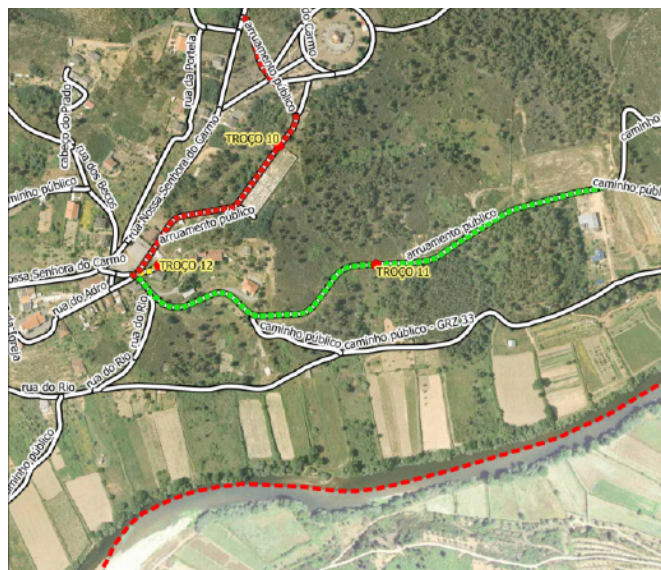
Rua Cabeço da Várzea - início na intersecção com a EM 511 (acesso ao campo de futebol) e fim na intersecção com a EM 511 (sítio do Braceiro)

Rua da Bocanheira - início na Rua do Além da Ponte (junto do cemitério) e fim na intersecção com o caminho público (Grotas)

Rua das Quelhas - início na Rua do Além da Ponte (junto ao cemitério) e fim na ETAR

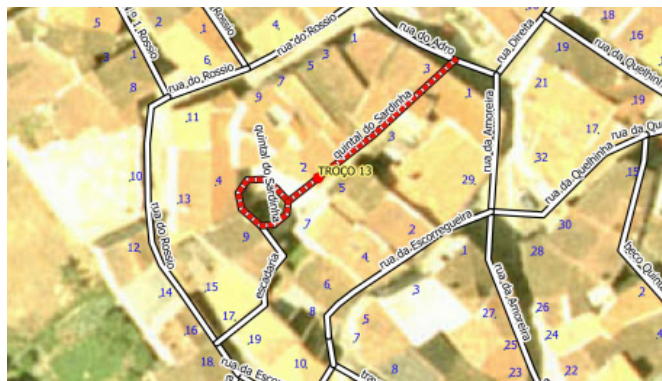
EM 511 - Chão da Levada - início na intersecção da Rua do Santuário do Anjo da Guarda e fim na intersecção com a Rua Cabeço da Várzea (acesso ao campo de futebol)

EM 511 - Cabeço da Várzea - início na intersecção com a Rua Cabeço da Várzea (acesso ao campo de futebol) e fim no sítio do Braceiro

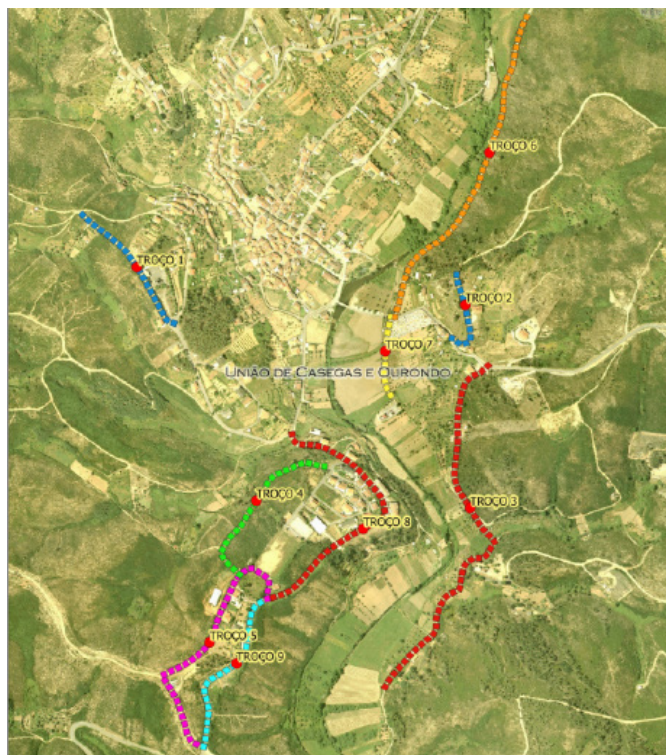
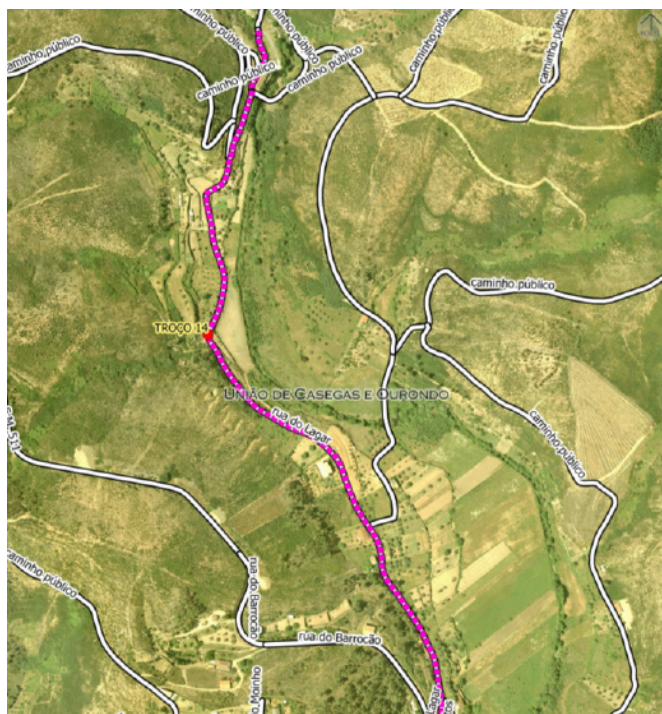


Alteração de topónimos na localidade de Casegas

Quintal do Sardinha passa a designar-se por Pátio da Amoreira - início na Rua do Adro e fim nas escadas de acesso à Rua do Rossio



Rua do Lagar passa a designar-se por Rua do Fernãobuque - início no entroncamento da Rua Chão do Moinho com Rua Monsenhor Alves Brás e fim no pontão do Fernãobuque.



Localidade de Ourondo

Rua do Cemitério - Início do na Rua do Adro e fim na

Rua das Fontainhas - início na Rua do Adro e fim na intersecção com os caminhos, junto ao campo de futebol

Beco do Adro - início na Rua do Adro – arruamento sem saída

Para constar, e ao abrigo do artigo 15.º do Regulamento Municipal de Toponímia e Numeração de Policia do Município da Covilhã, se lavrou o presente e outros de igual teor, que vão ser afixados nos termos previstos no artigo 56.º da Lei n.º 75/2013, de 12 de setembro, nos locais de estilo, nas sedes das Juntas de Freguesia abrangidas, na página oficial da Câmara Municipal na internet - endereço www.cm-covilha.pt, no boletim municipal e nos jornais regionais editados na área do Município da Covilhã.

Paços do Concelho da Covilhã, 13 de dezembro de 2018

O Presidente da Câmara Municipal da Covilhã
Dr. Vítor Manuel Pinheiro Pereira

EDITAL

Publicitação das Atribuições Toponímicas

Vítor Manuel Pinheiro Pereira, Presidente da Câmara Municipal da Covilhã:

Em conformidade com as propostas apresentadas pela Comissão de Toponímia, com fundamento nos artigos 9.º e 10.º do Regulamento Municipal de Toponímia e Numeração de Policia do Município da Covilhã, publicado no Diário da República, 2.ª Série, n.º 168, de 1 de setembro de 2016, e no uso da competência prevista na subalínea ss) do n.º 1 do artigo 33.º da Lei n.º 75/2013, de 12 de setembro;

Faz público que, esta Câmara Municipal, na sua reunião ordinária realizada a 07 de dezembro de 2018, deliberou atribuir os seguintes topónimos na **União de Freguesias de Covilhã e Canhoso**

Localidade de Canhoso

Estrada do Terlamonte - início na Estrada Nacional 18 (cruzamento da Rua Manuel Alçada Padez na localidade do Canhoso) e fim na Quinta do Monte Negro (também conhecida por Quinta do Manuel Matias)



Localidade de Covilhã

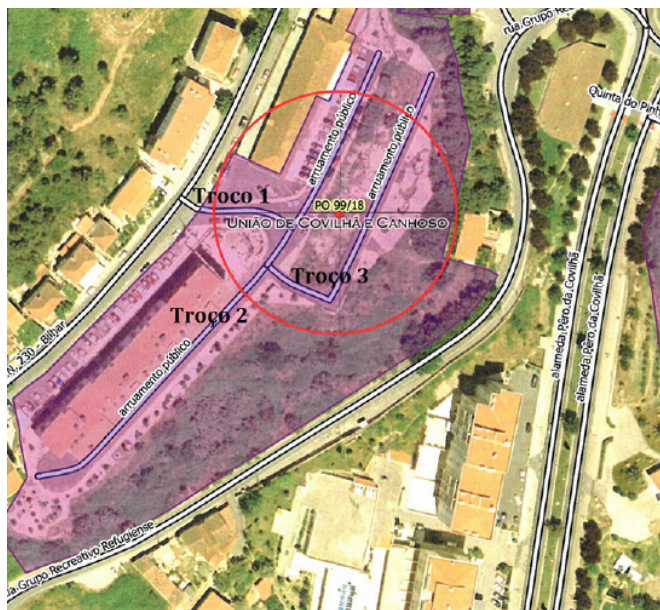
Rua do Aeródromo - início na rotunda de ligação da Alameda Pêro da Covilhã com a Estrada Campo da Aviação e a EM 506 e fim na Rua da Grila



Urbanização da Boa Vista – espaço central do perímetro habitacional

Travessa da Boa Vista – início na EN230 e fim na Urbanização da Boa Vista

Beco Urbanização da Boa Vista – início na Urbanização da Boa Vista – via sem saída



Requerente	BETARUM - Sociedade de construções, Lda.	Procedimento	Atribuição de Topónimo
Local/Rua	LOTEAMENTO COM ALV. 1201 - SETE CAPOTES	Operação Urbanística	PO 59/18
Freguesia (CAOP)	União das Freguesias de Covilhã e Canhoso	Escala	1:1 500

Travessa da Rua do Forno do Refúgio - início na Rua Dr. José Quental Calheiros Albuquerque Carvalho – via sem saída



Requerente	Divisão de Gestão Urbanística	Procedimento	Atribuição de Topónimo
Local/Rua	Refúgio	Operação Urbanística	PO 460/88
Freguesia (CAOP)	União das Freguesias de Covilhã e Canhoso	Escala	1:1 000

20 de dezembro de 2018

EDITAL

Publicitação das Atribuições Toponímicas

Vítor Manuel Pinheiro Pereira, Presidente da Câmara Municipal da Covilhã:

Em conformidade com as propostas apresentadas pela Comissão de Toponímia, com fundamento nos artigos 9.º e 10.º do Regulamento Municipal de Toponímia e Numeração de Policia do Município da Covilhã, publicado no Diário da República, 2.ª Série, n.º 168, de 1 de setembro de 2016, e no uso da competência prevista na subalínea ss) do n.º 1 do artigo 33.º da Lei n.º 75/2013, de 12 de setembro;

Faz público que, esta Câmara Municipal, na sua reunião ordinária realizada a 07 de dezembro de 2018, deliberou atribuir o seguinte topónimo na **Freguesias da Erada Travessa da Almoinha** – início na Rua da Almoinha e fim na Rua Senhora dos Milagres



Requerente	Divisão de Gestão Urbanística	Procedimento	Atribuição de Topónimo
Local/Rua	São da Almoinha	Operação Urbanística	
Freguesia (CAOP)	Erada	Escala	1:2 000

Para constar, e ao abrigo do artigo 15.º do Regulamento Municipal de Toponímia e Numeração de Policia do Município da Covilhã, se lavrou o presente e outros de igual teor, que vão ser afixados nos termos previstos no artigo 56.º da Lei n.º 75/2013, de 12 de setembro, nos locais de estilo, nas sedes das Juntas de Freguesia abrangidas, na página oficial da Câmara Municipal na internet - endereço www.cm-covilha.pt, no boletim municipal e nos jornais regionais editados na área do Município da Covilhã.

Paços do Concelho da Covilhã, 13 de dezembro de 2018

O Presidente da Câmara Municipal da Covilhã
Dr. Vítor Manuel Pinheiro Pereira

EDITAL

Publicitação das Atribuições Toponímicas

Vítor Manuel Pinheiro Pereira, Presidente da Câmara Municipal da Covilhã:

Em conformidade com as propostas apresentadas pela Comissão de Toponímia, com fundamento nos artigos 9.º e 10.º do Regulamento Municipal de Toponímia e Numeração de Policia do Município da Covilhã, publicado no Diário da República, 2.ª Série, n.º 168, de 1 de setembro de 2016, e no uso da competência prevista na subalínea ss) do n.º 1 do artigo 33.º da Lei n.º 75/2013, de 12 de setembro;

Faz público que, esta Câmara Municipal, na sua reunião ordinária realizada a 07 de dezembro de 2018, deliberou atribuir os seguintes topónimos na **União de Freguesias do Teixoso e Sarzedo**

Localidade de Teixoso (zona da Sr.ª do Carmo)

Caminho de São Sebastião - início na EN 18-3 municipal – via sem saída



Requerente	Divisão de Gestão Urbanística	Procedimento	Atribuição de Topónimo
Local/Rua	Quintas da Senhora do Carmo	Operação Urbanística	
Freguesia (CAOP)	União das Freguesias de Teixoso e Sarzedo	Escala	1:4 000

Localidade de Terlamonte

Travessa do Baleizão - início na Estrada do Baleizão e fim na Rua do Pinhal Novo

Rua das Flores - início na Rua do Pinhal Novo - arruamento sem saída

Rua Senhora dos Caminhos - início no Cruzamento da Estrada do Baleizão com a Rua do Pinhal Novo e fim Cruzamento da Rua Pinheiro de Luzes com a Rua Dr. Carlos Morão

Travessa Pinheiro de Luzes - início na Rua Pinheiro de Luzes arruamento sem saída

Rua Pinheiro de Luzes - início no Cruzamento da Rua Senhora dos Caminhos com a Rua Dr. Carlos Morão e fim na EN 18-3 (acesso junto ao Pinheiro Manso)

Rua Dr. Carlos Morão - início no Cruzamento da Rua

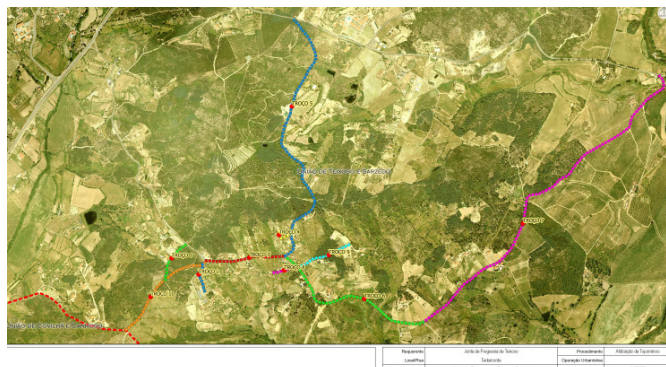
Pinheiro de Luzes com a Rua Senhora dos Caminhos e fim no Parque de Merendas de Terlamonte

Rua da Brígida - início na Rua Dr. Carlos Morão e fim na EN 18-3 (acesso junto à Ponte Nova)

Beco do Castanho - início na Rua Dr. Carlos Morão e arruamento sem saída

Rua Quinta das Mimosas - início do na Rua Dr. Carlos Morão e arruamento sem saída

Rua Pinhal Novo - início na Estrada do Terlamonte e fim no cruzamento da Estrada do Baleizão com a Rua Senhora dos Caminhos



Para constar, e ao abrigo do artigo 15.º do Regulamento Municipal de Toponímia e Numeração de Policia do Município da Covilhã, se lavrou o presente e outros de igual teor, que vão ser afixados nos termos previstos no artigo 56.º da Lei n.º 75/2013, de 12 de setembro, nos locais de estilo, nas sedes das Juntas de Freguesia abrangidas, na página oficial da Câmara Municipal na internet - endereço www.cm-covilha.pt, no boletim municipal e nos jornais regionais editados na área do Município da Covilhã.

Paços do Concelho da Covilhã, 13 de dezembro de 2018

O Presidente da Câmara Municipal da Covilhã
Dr. Vítor Manuel Pinheiro Pereira

EDITAL

Publicitação das Atribuições Toponímicas

Vítor Manuel Pinheiro Pereira, Presidente da Câmara Municipal da Covilhã:

Em conformidade com as propostas apresentadas pela Comissão de Toponímia, com fundamento nos artigos 9.º e 10.º do Regulamento Municipal de Toponímia e Numeração de Policia do Município da Covilhã, publicado no Diário da República, 2.ª Série, n.º 168, de 1 de setembro de 2016, e no uso da competência prevista na subalínea ss) do n.º 1 do artigo 33.º da Lei n.º 75/2013, de 12 de setembro;

Faz público que, esta Câmara Municipal, na sua reunião ordinária realizada a 07 de dezembro de 2018, deliberou atribuir os seguintes topónimos na **Freguesia da**

Verdelhos

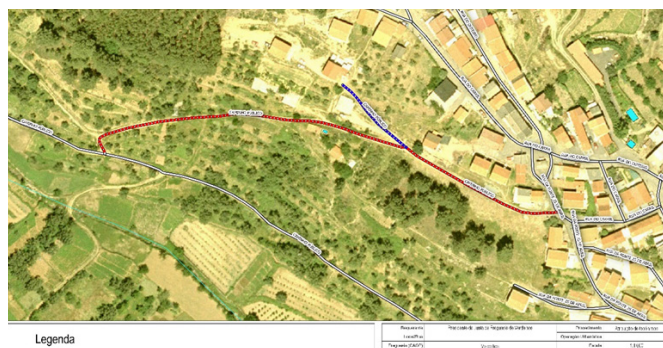
Caminho do Pioso – início na Estrada Municipal 501-via sem saída

Caminho das Zebras – início no Caminho do Pioso – via sem saída



Caminho das Hortas – início na Rua da Fonte 25 de Abril – via sem saída

Travessa do Caminho das Hortas – início no caminho das Hortas – via sem saída



Para constar, e ao abrigo do artigo 15.º do Regulamento Municipal de Toponímia e Numeração de Policia do Município da Covilhã, se lavrou o presente e outros de igual teor, que vão ser afixados nos termos previstos no artigo 56.º da Lei n.º 75/2013, de 12 de setembro, nos locais de estilo, nas sedes das Juntas de Freguesia abrangidas, na página oficial da Câmara Municipal na internet - endereço www.cm-covilha.pt, no boletim municipal e nos jornais regionais editados na área do Município da Covilhã.

Paços do Concelho da Covilhã, 13 de dezembro de 2018

O Presidente da Câmara Municipal da Covilhã
Dr. Vítor Manuel Pinheiro Pereira

EDITAL

Alteração às datas das reuniões ordinárias da Câmara Municipal do mês de JANEIRO DE 2019

20 de dezembro de 2018

Vítor Manuel Pinheiro Pereira, Presidente da Câmara Municipal da Covilhã.

25.janeiro.2019	Auditório Municipal da Covilhã	9:00 Horas
-----------------	--------------------------------------	------------

TORNA PÚBLICO, nos termos do disposto no n.º 4 do artigo 40.º, em conjugação com o disposto no n.º 3 do artigo 49.º, ambas as disposições legais constantes do Regime Jurídico das Autarquias Locais, aprovado pela Lei n.º 75/2013, de 12 de setembro, que, por impossibilidade de os serviços remeterem a documentação em tempo útil, devido ao feriado e à tolerância de ponto existentes no mês de janeiro/2019, as **reuniões ordinárias da Câmara Municipal da Covilhã**, de caráter privado e público, agendadas para o dia **04 e 18 de janeiro de 2019**, terão lugar nas seguintes datas:

Para constar e devidos efeitos, se publica o presente edital e outros de igual teor que vão ser afixados nos lugares públicos e do costume.

E eu, Graça Isabel Pires Henry Robbins, Diretora do Departamento de Administração Geral, o subscrevo.

Paços do Concelho da Covilhã, em 19 de dezembro de 2018.

O Presidente,
Vítor Manuel Pinheiro Pereira

Data	Lugar	Horário
11.janeiro.2019	Sala de reuniões do edifício dos Paços do Concelho	9:30 Horas

- DIVISÕES DE LICENCIAMENTO E GESTÃO URBANÍSTICA

Publicidade das deliberações - Artigo 56º do RJAL (regime jurídico das autarquias locais),
aprovado e publicado em Anexo pela Lei n.º 75/2013, de 12 de setembro

Deliberação			Requerimento		Processo	Requerente Principal/ Residência	Local da Obra/Descrição	Resumo da Informação
Data	Tipo	Resultado	Número	Data	Número			
2018/12/06	DES	DEFERIDO	5918/18	2018/12/05	229/17	JOSÉ DOS SANTOS LEANDRO 15, RUE DE NOTRE DAME FRANÇA	RUA DAS MALHADAS, N.º 11 - BOUÇA PRORROGAÇÃO DE PRAZO DE NOTIFICAÇÃO (180 DIAS) CORTES DO MEIO	Pedido de prorrogação para entrega de elementos.
2018/12/06	DES	DEFERIDO	3001/17	2017/06/19	169/17	CONSTRUÇÕES J.M.R.B., LDA RUA DO FORNO, N.º 19	QUINTA DA GRILA, LOTE 6 - LOTEAMENTO EUROPA PEDIDO DE ATRIBUIÇÃO DE NÚMERO DE POLÍCIA COVILHÃ E CANHOSO	Atribuição de número de polícia.
2018/12/06	DES	DEFERIDO	3520/17	2017/07/13	199/17	CONSTRUÇÕES J.M.R.B., LDA RUA DO FORNO, N.º 19	SÍTIO DA GRILA - LOTEAMENTO EUROPA LOTE 7 CONSTRUÇÃO DE EDIFÍCIO UNIFAMILIAR E MUROS DE VEDAÇÃO COVILHÃ E CANHOSO	Atribuição de número de polícia.
2018/12/06	DES	DEFERIDO	5906/18	2018/12/04	169/17	CONSTRUÇÕES J.M.R.B., LDA RUA DO FORNO, N.º 19	QUINTA DA GRILA, LOTE 6 - LOTEAMENTO EUROPA PEDIDO DE EMISSÃO DE ALVARÁ DE UTILIZAÇÃO COVILHÃ E CANHOSO	Autorização de utilização.
2018/12/06	DES	DEFERIDO	5904/18	2018/12/04	199/17	CONSTRUÇÕES J.M.R.B., LDA RUA DO FORNO, N.º 19	SÍTIO DA GRILA - LOTEAMENTO EUROPA LOTE 7 PEDIDO DE EMISSÃO DE ALVARÁ DE UTILIZAÇÃO COVILHÃ E CANHOSO	Autorização de utilização.
2018/12/06	DES	DEFERIDO	5864/18	2018/12/03	200/17	CONSTRUÇÕES J.M.R.B., LDA RUA DO FORNO, N.º 19	SÍTIO DA GRILA LOTEAMENTO EUROPA LOTE 8 PEDIDO DE EMISSÃO DE ALVARÁ DE UTILIZAÇÃO COVILHÃ E CANHOSO	Autorização de utilização.
2018/12/06	DES	DEFERIDO	5863/18	2018/12/03	201/17	CONSTRUÇÕES J.M.R.B., LDA RUA DO FORNO, N.º 19	TRANSVERSAL DA RUA DA GRILA N.º 11 (SÍTIO DA GRILA LOTE N.º 9 - LOTEAMENTO EUROPA), COVILHÃ PEDIDO DE EMISSÃO DE ALVARÁ DE UTILIZAÇÃO COVILHÃ E CANHOSO	Autorização de utilização de moradia unifamiliar.
2018/12/06	DES	DEFERIDO	5906/18	2018/12/04	169/17	CONSTRUÇÕES J.M.R.B., LDA RUA DO FORNO, N.º 19	QUINTA DA GRILA, LOTE 6 - LOTEAMENTO EUROPA PEDIDO DE EMISSÃO DE ALVARÁ DE UTILIZAÇÃO COVILHÃ E CANHOSO	Autorização de utilização.

Deliberação			Requerimento		Processo	Requerente Principal/ Residência	Local da Obra/Descrição	Resumo da Informação
Data	Tipo	Resultado	Número	Data	Número			
2018/12/07	DES	DEFERIDO	5822/18	2018/11/30	143/15	CRISTÓVÃO CANDEIAS - INVESTIMENTOS IMOBILIÁRIOS, LDA QUINTA DA AZENHA NOVA FUNDÃO	BECO DA QUINTA DOS NEGREIROS, N.º 1 - LOTE 9 PEDIDO DE CERTIDÃO DE INFRAESTRUTURAS DO LOTEAMENTO N.º COVILHÃ E CANHOSO	Pedido de certidão.
2018/12/07	DES	DEFERIDO	5980/18	2018/12/07	505/99	JOSÉ CARDOSO SIMÃO & FILHOS, LDA AV. EUGÉNIO DE ANDRADE, LOTE 66 - R/C DT.º FUNDÃO	QUINTA DAS PALMEIRAS OU LAGOEIRO OU OLIVOSA OU PONTE MÁRTIR-IN-COLO LOTE 5/ AVENIDA DA ANIL N.º 9, COVILHÃ PEDIDO DE PRORROGAÇÃO DE PRAZO PARA RESPOSTA A NOTIFICAÇÃO COVILHÃ E CANHOSO	Prorrogação de prazo para cumprimento da notificação n.º 4944/18.
2018/12/07	DES	DEFERIDO	5322/18	2018/11/07	66/18	BRIMOGAL - SOCIEDADE IMOBILIÁRIA S.A. RUA QUINTA DO PAZINHO, N.º 10 E 12	QUINTA DAS LARANJEIRAS - REFÚGIO APRESENTAÇÃO DE ELEMENTOS COVILHÃ E CANHOSO	Pedido de licenciamento - projeto de arquitetura - construção de edifício destinado a comércio/ serviços.
2018/12/11	DES	INDEFERIDO	5512/18	2018/11/16	589/18DIV	ROGÉRIO DAVID CONCEIÇÃO RAMOS RUA DO EBRO, N.º 1 - 3.º C	RUA DOS JASMINS, N.º 6 OCUPAÇÃO DE VIA PÚBLICA (TEM OBRA ISENTA DE LICENÇA) TEIXOSO E SARZEDO	Ocupação de via pública.
2018/12/11	DES	DEFERIDO	5566/18	2018/11/19	114/13	JOSÉ MANUEL ANTUNES CORREIA RUA COMENDADOR MENDES VEIGA CANTAR-GALO E VILA DO CARVALHO	ESTRADA MUNICIPAL 504 CAMINHO DAS QUINTAS S. DPOMINGOS ATRIBUIÇÃO DE NÚMERO DE POLÍCIA VILA DO CARVALHO	Atribuição de número de polícia.
2018/12/11	DES	DEFERIDO	5451/18	2018/11/13	360/17	MATOS E PRATA - ACTIVIDADES IMOBILIÁRIAS, S.A. POVOA DO MILEU	GARRONCHEIRO - ZONA INDUSTRIAL DO TORTOSENDO LOTE 64 APRESENTAÇÃO DE ELEMENTOS TORTOSENDO	Alteração durante a execução da obra.
2018/12/11	DES	DEFERIDO	5710/18	2018/11/26	215/17	ANTÓNIO MIGUEL RUA QUINTAS DA CALVA, N.º 19 - CANTAR GALO CONCEIÇÃO	RUA QUINTAS DA CALVA N.º 19, CANTAR GALO INFORMAÇÃO PRÉVIA (EDIFICAÇÃO/URBANIZAÇÃO) CANTAR-GALO E VILA DO CARVALHO	Parecer favorável de pedido de informação prévia de viabilidade de obras de alteração e ampliação de edifício destinado a habitação (3 fogos).
2018/12/11	DES	DEFERIDO	5448/18	2018/11/13	440	COVIALVI - CONSTRUÇÕES, LDA. PARQUE INDUSTRIAL TORTOSENDO LOTE 75 RUA E UNHAIS DA SERRA	PERA LONGA PEDIDO DE CERTIDÃO DE INFRAESTRUTUTAS DE LOTEAMENTO (P.O.212/15 - LOTE 1) TORTOSENDO	Deferida certidão da recepção provisória.
2018/12/11	DES	DEFERIDO	5783/18	2018/11/28	49/18	WELCOME LUXURY, LDA. RUA MARQUÊS D'ÁVILA E BOLAMA, N.º 93 COVILHÃ E CANHOSO	RUA MARQUÊS D'ÁVILA E BOLAMA N.º 89 E 91 ISENÇÃO DO PAGAMENTO DE TAXAS (ARU) COVILHÃ E CANHOSO	Pedido de isenção de 50% das taxas referente ao pedido de licenciamento.
2018/12/11	DES	DEFERIDO	5448/18	2018/11/13	440	COVIALVI - CONSTRUÇÕES, LDA. PARQUE INDUSTRIAL TORTOSENDO LOTE 75 RUA E UNHAIS DA SERRA	"PERA LONGA PEDIDO DE CERTIDÃO DE INFRAESTRUTURAS DE LOTEAMENTO (P.O.212/15 - LOTE 1) TORTOSENDO	Certidão da recepção provisória/caução.
2018/12/11	DES	DEFERIDO	5837/18	2018/11/30	69/17	FÁBRICA DE MÓVEIS MARTINS IMOBILIÁRIA II, LDA. SÍTIO DA LAGARIÇA - NÓ DE ACESSO A23 - VIA FUNDÃO SUL	QUINTA DA ARREPIADA, LOTE 6 PEDIDO DE PRORROGAÇÃO PRAZO LICENÇA OCUPAÇÃO GRUA COVILHÃ E CANHOSO	Ocupação de via pública.
2018/12/11	DES	DEFERIDO	5849/18	2018/12/03	253/17	JOSÉ FERNANDO RIBEIRO DUARTE AVENIDA DA ANIL, N.º 6 - 1.º DT.º COVILHÃ E CANHOSO	QUINTA DA SOBREIRA PROJETO DE ESPECIALIDADES CANTAR-GALO E VILA DO CARVALHO	Aprovação dos projetos de especialidades / licenciamento.
2018/12/11	DES	DEFERIDO	5853/18	2018/12/03	265/14	MRFER CONSULTORES, LDA URBANIZAÇÃO QUINTA DO CHORÃO, RUA DOS PIORNOS, S/N.º	QUINTA DA CORREDOURA OU DO CHORÃO OU DAS ALMAS LOTE N.º 7, COVILHÃ PRORROGAÇÃO DE LICENÇA (OBRAS/LOTEAMENTOS) COVILHÃ E CANHOSO	Prorrogação de prazo para execução de obras abrangidas por título.
2018/12/11	DES	DEFERIDO	5782/18	2018/11/28	432/02	RFL - CONSTRUÇÕES E EMPREENDIMENTOS TURÍSTICOS, S.A. AVENIDA GENERAL HUMBERTO DELGADO, N.º 106 - LOJA B COVILHÃ E CANHOSO"	QUINTA DA CORREDOURA LOTE 4/ RUA JARDINS DO RODRIGO N.º 4 EXPOSIÇÃO CONCEIÇÃO	Pedido de isenção apresentação do projeto de gás.
2018/12/11	DES	DEFERIDO	5206/18	2018/10/30	223/14	JOÃO ESTEVES CARVALHO RUA DOS AÇORES, N.º 4	SEARA APRESENTAÇÃO DE ELEMENTOS PESO	Aprovação do projeto de arquitetura.
2018/12/11	DES	DEFERIDO	5871/18	2018/12/04	281/16	FUNDAÇÃO CENTRO DE ASSISTÊNCIA ANITA PINA CALADO RUA GAGO COUTINHO, 11 TEIXOSO E SARZEDO	BARROCA-DONZELA - TEIXOSO ISENÇÃO DO PAGAMENTO DE TAXAS (APRESENTAÇÃO DE ELEMENTOS) TEIXOSO E SARZEDO	Isenção de taxas para efeitos de junção de elementos ao processo.

Deliberação			Requerimento		Processo	Requerente Principal/ Residência	Local da Obra/Descrição	Resumo da Informação
Data	Tipo	Resultado	Número	Data	Número			
2018/12/11	DES	DEFERIDO	4854/18	2018/10/10	528/18DIV	RICARDO JOÃO MOURA MELFE RUA DA IGREJA, 42 FERRO	RUA DA IGREJA, N.º 42 OCUPAÇÃO DE VIA (OBRA ISENTA DE LICENÇA) FERRO	Pedido de ocupação de via pública.
2018/12/11	DES	INDEFERIDO	4672/18	2018/09/28	205/18	JOSÉ MARIA GAUDÊNCIO DA SILVA BAIRRO DA LADEIRINHA, N.º 52 TORTOSENDO	BAIRRO DA LADEIRINHA N.º 32 LEGALIZAÇÃO - ALTERAÇÃO DE HAB. BIFAMILIAR E ANEXO TORTOSENDO	Pedido de legalização de obras de alteração de edifício de habitação bifamiliar e de construção de anexo destinado a arrumos.
2018/12/11	DES	INDEFERIDO	5971/18	2018/12/07	195/98	JOSÉ LUÍS SANTOS FRANCISCO SÍTIO DA MARINHEIRA - PAUL PAUL	RUA DA MARINHEIRA N.º 1/FUNDO DA VÁRZEA CERTIDÃO DE CONSTITUIÇÃO DE PROPRIEDADE HORIZONTAL PAUL	Certidão de constituição de prédio em regime de propriedade horizontal.
2018/12/11	DES	INDEFERIDO	1090/18	2018/03/02	151/17	JOANA RAQUEL DE JESUS BERTO MARTINHO MARQUES RUA DA INDÚSTRIA, N.º 57 COVILHÃ E CANHOSO	RUA DA INDÚSTRIA N.º 57, COVILHÃ APRESENTAÇÃO DE ELEMENTOS COVILHÃ E CANHOSO	Não aceitação de pedido de legalização de obras de construção de marquise.
2018/12/11	DES	DEFERIDO	5921/18	2018/12/05	323/17	POLISGABARITO - IMOBILIÁRIA, LDA. RUA PROFESSOR ANTÔNIO ESTEVES LOPES, LOTE 16 - R/ CH. ESQ.º COVILHÃ E CANHOSO	SÍTIO DA GRILA, LOTE 4 - LOTEAM. EUROPA AUTORIZAÇÃO DE UTILIZAÇÃO COVILHÃ E CANHOSO	Concessão de autorização de utilização.
2018/12/11	DES	DEFERIDO	5924/18	2018/12/05	8/18	MARIA DE NAZARÉ BATISTA GOMES SANTOS PIO RUA D. SANCHO I, N.º 2, 3.º DT.º - ATT: MARIA AMÉLIA GONÇALVES COVILHÃ E CANHOSO	AVENIDA DE SANTIAGO N.º 7 APRESENTAÇÃO DE ELEMENTOS (PROJETO DE ÁGUAS E ESGOTOS) TORTOSENDO	Licença com legalização de obras - projeto de arquitetura de obras de alteração de edifício de habitação unifamiliar e de demolição de anexos.
2018/12/11	DES	DEFERIDO	5935/18	2018/12/06	129/17	ANTÔNIO JOSÉ QUINTEIRINHO PINTO RUA DO PASSADIÇO N.º 2 PERABOIA	RUA DO PASSADIÇO, 2 PROJETO DE ESPECIALIDADES PERABOIA	Projeto de engenharia das especialidades.
2018/12/11	DES	DEFERIDO	5943/18	2018/12/06	355/16	JOSÉ ARMANDO MACIEL FERREIRA DE ALMEIDA AVENIDA DE PÁDUA, N.º 3 - ED. 1, BLOCO C, LOTE C - PISO -1/0	RIBEIRO DO MOINHO PEDIDO PRORROGAÇÃO PRAZO EMIÇÃO ALVARÁ CONSTRUÇÃO FERRO	Prorrogação de prazo para requerer emissão de alvará de licença de edificação.
2018/12/11	DES	DEFERIDO	5961/18	2018/12/06	74/13	KELLY MINHOZ LARANJO COSTA RUA MATEUS FERNANDES, N.º 68 - 4.º ESQ.º	RUA GRUPO INSTRUÇÃO E RECREIO PEDIDO DE EMISSÃO DE ALVARÁ DE UTILIZAÇÃO CONCEIÇÃO	Autorização de utilização.
2018/12/12	DES	DEFERIDO	5242/18	2018/10/31	112/18	ÁLVARO RASCÃO FERREIRA PINTO QUINTA DO COVELO, LOTE 2-C	RUA PASTORES DAS CORTES N.º 48, PENHAS DA SAÚDE APRESENTAÇÃO DE ELEMENTOS CORTES DO MEIO	Pedido de legalização de obras de alteração de edifício de habitação unifamiliar.
2018/12/12	DES	DEFERIDO	6011/18	2018/12/10	351/17	CARMINA MARIA DIAS RIBEIRO PEREIRA ELIAS RUA CAPITÃO LUÍS GONZAGA, N.º 34	RUA DIREITA PRORROGAÇÃO DE PRAZO DE NOTIFICAÇÃO (4 MESES) FERRO	Prorrogação de prazo para cumprimento de notificação.
2018/12/12	DES	DEFERIDO	6014/18	2018/12/10	49980	RMPZ - ADMINISTRAÇÃO DE HOTÉIS, LDA. ALAMEDA PÉRO DA COVILHÃ - HOTEL RESIDENCIAL SANTA EUFÉLIA	SÍTIO DA PALMATÓRIA - RESIDENCIAL SANTA EUFÉLIA PEDIDO DE AVERBAMENTO SÃO MARTINHO	Averbamento do processo.
2018/12/12	DES	DEFERIDO	5656/18	2018/11/22	150/18	JOSÉ AUGUSTO MARTINS SANTOS RUA BOMBEIROS VOLUNTÁRIOS, N.º 114	POLITO DE BAIXO, LOTE 3 PRORROGAÇÃO DE PRAZO DE NOTIFICAÇÃO 30 DIAS BOIDOBRA	Pedido de prorrogação (audiência prévia).
2018/12/13	DES	DEFERIDO	6040/18	2018/12/11	172/16	CLÁUDIA LILIANA DO CARMO BAPTISTA RUA ABEL BOTELHO N.º 29, 2.º DT.º	RUA DA OLIVEIRA N.º 62 E RUA PORTAS DE SOL N.º 87 AVERBAMENTO DO AUTOR DO PROJETO DE ARQUITETURA COVILHÃ E CANHOSO	Substituição de técnico responsável por projeto de arquitetura.
2018/12/13	DES	DEFERIDO	6046/18	2018/12/11	114/14	CABEÇA DE CASAL DA HERANÇA DE MANUEL APOLINÁRIO RIBEIRO RUA 30 DE JUNHO, N.º 97 - 2.º ANDAR	RUA DA TAPADA - LOTE 3 - POUSADINHA AVERBAMENTO DA TITULARIDADE DO PROCESSO PARA A HERANÇA VILA DO CARVALHO	Averbamento de processo.
2018/12/13	DES	DEFERIDO	6083/18	2018/12/12	70/13	PAULA MARISA DIAS CARROLA RUA RIBEIRO DO COELHO, N.º 6	RIBEIRO DO COELHO EXPOSIÇÃO CORTES DO MEIO"	Prorrogação de prazo para entrega de elementos.
2018/12/13	DES	DEFERIDO	6038/18	2018/12/11	142/15	BENVINDA PIRES DIAS SIMÕES AV. DA UNIVERSIDADE, 6 - 3.º DT.º SÃO MARTINHO	SÍTIO DAS EIRAS AVERBAMENTO DO AUTOR DO PROJETO DE ARQUITETURA FERRO	Substituição de técnico responsável por projeto de arquitetura.

EDIÇÃO: CÂMARA MUNICIPAL DA COVILHÃ | **DIRETOR:** Presidente da Câmara | **RECOLHA DE DOCUMENTAÇÃO, COORDENAÇÃO, TRATAMENTO E REVISÃO FINAL DE TEXTOS E EXECUÇÃO GRÁFICA:** Serviço de Comunicação e Relações Públicas | **RESPONSABILIDADE DOS DOCUMENTOS:** Câmara Municipal / Departamento de Administração Geral / Divisões de Licenciamento e Gestão Urbanística | **TIRAGEM:** 1.500 exemplares.